

# ANUÁRIO GOIÁS

2023 - 2024



**O Popular**

**85**  
ANOS









# ANUÁRIO GOIÁS

2023 - 2024

Realização: Jornal O Popular



Apoio:



**Curadoria:** Cileide Alves

**Coordenação Técnica:** Marcos Carreiro

**Equipe de coleta dos dados:**

Caio Henrique Salgado

Elisama Ximenes

Fabiana Pulcineli

Karla Araújo

Marcos Carreiro

Renato Crozatti

**Tradução:** Eliana Moura Mattos e Carolina Câmara

**Revisora de dados:** Janaína Camelo

**Revisora de texto:** Ana Paula Carreiro

**Coordenação Projetos e Eventos GJC:** Brícia Rocha

**Design Editorial:**

Capa: Matheus Antunes

Editoria de Design e Projeto Gráfico: André Braga Jr.

Designer: André Braga Jr.

Designer de Tabelas: Pedro Luis Nogueira Jr.

Mapas e Vetorizações: Pedro Luis Nogueira Jr.

Infográficos: Pedro Luis Nogueira Jr.


Tratamento de Imagens: André Braga Jr.

**Fotos:** Jornal O Popular, Assembleia Legislativa do Estado de Goiás, Câmara Municipal de Goiânia, Governo do Estado de Goiás, Prefeituras

Fotógrafos: Wildes Barbosa, Marcos Oliveira e Rodolfo Stuckert

**Site para acesso ao Anuário:**

[www.especiais.opopular.com.br/anuariogoiás](http://www.especiais.opopular.com.br/anuariogoiás)





GOIANO  
ATÉ PODE  
CONTAR  
CAUSO.  
O MAIOR  
JORNAL DE  
GOIÁS, NÃO.



Levar até você o que acontece dentro e fora do estado exige responsabilidade. Afinal, não tem como tratar a notícia de outro jeito. O nosso compromisso é com a verdade verdadeira. É assim que a gente faz há 85 anos. É assim que a nossa história se confunde com a de Goiás.

# Presentation

*The internet makes millions of data available on all imaginable topics. Although available, this information is not accessible to the public as it is diluted in thousands of websites of public offices or entities that are dedicated to collecting data of public interest. This Goiás Yearbook was born from this realization and from an ambition.*

*It is observed that data about the State, its municipalities and its public institutions are relevant to broad segments of society, such as authorities, public servants at all levels of public and private management, academia, undergraduate and graduate students, researchers, schools in general, public and private institutions, etc. But they remain unreachable to most of these segments precisely because they are disorganized. The ambition of this yearbook is, therefore, to be that bridge to unite the public with the most relevant information about Goiás, verified with journalistic rigor.*

*For 85 years, completed on April 3, 2023, the newspaper O POPULAR produces information and content about the State and has always sought to be a pioneer in Goiás communication. Its pages, first only on paper and, since 1996, also on the internet, gather one of the largest collections of local information. This expertise makes the newspaper an editor worthy of this yearbook.*

*For this task, the newspaper brought together professionals with experience in collecting data, combining traditional journalism, which searches, refines and selects information from public offices and personalities, to data journalism, a journalistic specialty of the digital age that uses programming techniques, web scraping and artificial intelligence tools, among others, to search, extract and organize data from reliable and open sources on a large scale, and with transparent methods.*

*In this sense, the Goiás Yearbook is a milestone for the state, as it is the first initiative of its kind by a journalistic vehicle in Goiás, with this level of technical detail, with the aim of giving the population clear parameters that allow them to know Goiás in the most in-depth way possible. And as the booklet on good journalism says, all sources are duly identified in detail at the end of this Yearbook.*

*This first edition of the Goiás Yearbook is divided into five chapters.*

*The municipalities of Goiás bring a profile of all 246 municipalities in Goiás – with emphasis on its capital – with each municipality's basic file, its mayors, historical GDP series, in addition to education, health and public safety data. The Goiás chapter brings data on the administrative structure of the Executive, the situation of Goiás regarding health, education, culture, infrastructure and economy, in partnership with the Mauro Borges Institute (IMB).*

*The third and fourth chapters deal, respectively, with the structures of the Legislative and Judiciary Powers, their powers, public servants and their members, both at the state and federal levels. Finally, the last chapter, the Federal Presence in Goiás, lists all the institutions of all the Powers of the Republic represented in the territory of Goiás.*

*In celebration of its 85 years and as a way of renewing its commitment to the production of quality content and its commitment to the State and society of Goiás – assumed in 1938 by the three founders Joaquim Câmara, Jaime Câmara and Vicente Rebouças Câmara –, The POPULAR offers this Goiás Yearbook to its readers and the general public. One of the highlights of the yearbook is its bilingual edition, to also meet the demand of the foreign public interested in getting to know our State – the translation guide can be found on the credits page.*

*A people is known by its traits and by what it has built. Discover Goiás 300 years after the beginning of its colonization, celebrated in 2022.*

**Cileide Alves**  
Curator

**Marcos Carreiro**  
Technical coordinator



# APRESENTAÇÃO

A internet disponibiliza milhões de dados a respeito de todos os temas imagináveis. Apesar de disponíveis, essas informações não se encontram acessíveis ao público em geral, pois se acham diluídas em milhares de sites de órgãos públicos ou entidades que se dedicam a levantar dados de interesse público. Este Anuário Goiás nasceu dessa constatação e de uma ambição.

Observa-se que os dados sobre o estado, seus municípios e suas instituições públicas, são relevantes para amplos segmentos da sociedade, como autoridades; servidores de todos os níveis da gestão pública e privada; academia; estudantes de graduação e pós-graduação; pesquisadores; escolas em geral; instituições públicas e privadas, etc., mas que eles permanecem inalcançáveis à boa parte desses segmentos justamente porque estão desorganizados. A ambição deste anuário é, portanto, ser essa ponte para unir o público às informações mais relevantes a respeito de Goiás, apuradas com rigor jornalístico.

Há 85 anos, completados em 3 de abril de 2023, o jornal O POPULAR produz informações e conteúdo a respeito do estado, e sempre buscou ser pioneiro na comunicação goiana. Suas páginas, primeiramente apenas no papel e, desde 1996, também na internet, reúnem um dos maiores acervos de informações locais. Essa expertise faz do jornal um editor à altura deste anuário.

Para essa tarefa, o jornal reuniu profissionais com experiência em coletar dados, unindo o jornalismo tradicional que busca, apura e seleciona as informações junto a órgãos e às personalidades públicas ao jornalismo de dados uma especialidade jornalística da era digital que se utiliza de técnicas de programação, web scraping e ferramentas de inteligência artificial, por exemplo para pesquisar, extrair e organizar dados de fontes confiáveis e abertas em larga escala, e com métodos transparentes.

Nesse sentido, o Anuário Goiás é um marco para o estado, pois é a primeira iniciativa do tipo por parte de um veículo jornalístico goiano, com esse nível de detalhamento técnico, com

o objetivo de dar à população parâmetros claros que permitam conhecer Goiás do modo mais aprofundado possível. E como reza a cartilha do bom jornalismo, todas as fontes estão devidamente identificadas, em detalhes, ao final do Anuário.

Esta primeira edição do Anuário Goiás se divide em cinco capítulos. *Os municípios de Goiás* traz um perfil de todos os 246 municípios goianos, com destaque para sua capital, com a ficha básica de cada um, seus prefeitos, séries históricas do PIB, além de educação, saúde e segurança pública. O capítulo *Goiás* traz dados sobre a estrutura administrativa do Executivo, a situação da saúde, educação, cultura, infraestrutura e a economia goianas, em parceria com o Instituto Mauro Borges (IMB).

Os terceiro e quarto capítulos tratam, respectivamente, das estruturas dos Poderes *Legislativo* e *Judiciário*, suas competências, servidores, e seus membros, tanto em nível estadual como federal. Por fim, o último capítulo, *Presença Federal em Goiás*, relaciona todas as instituições de todos os Poderes da República, com representação no território goiano.

Em comemoração a seus 85 anos, e como forma de renovar seu empenho com a produção de conteúdo de qualidade, e seu compromisso com o Estado e com a sociedade goiana – assumidos em 1938 pelos três fundadores Joaquim Câmara, Jaime Câmara e Vicente Rebouças Câmara –, O POPULAR oferece este Anuário Goiás a seus leitores e ao público em geral. Um dos destaques do anuário é a sua edição bilíngue, para atender também à demanda do público estrangeiro interessado em conhecer o nosso estado – o guia da tradução encontra-se na página dos créditos.

Conhece-se um povo pelos seus traços e pelo que ele construiu. Conheça Goiás 300 anos depois do início de sua colonização, celebrado em 2022.

Cileide Alves  
Curadora

Marcos Carreiro  
Coordenador técnico

# ÍNDICE

## Index

# 1

Os municípios de Goiás 14  
*The municipalities of Goiás*

• A capital de múltiplos personagens 18  
*The capital of multiple characters*

• Os prefeitos da capital 20  
*The mayors of the capital*

• Ficha do município 21  
*Municipality sheet*

• Administração 22  
*Administration*

• Estrutura administrativa 23  
*Administrative structure*

• Servidores 24  
*Public Servants*

• Economia 25  
*Economy*

• Receitas e despesas 26  
*Income and expenses*

• Serviços públicos: educação, saúde, segurança pública e saneamento público 27  
*Public services: education, health, public safety and public sanitation*

• Equipamentos culturais 31  
*Cultural equipment*

• Perfil dos municípios goianos 34  
*Profile of the municipalities of Goiás*

# 2

O Estado de Goiás 286  
*State of Goiás*

• Estrutura administrativa 291  
*Administrative structure*

• Economia 296  
*Economy*

• Infraestrutura 297  
*Infrastructure*

• Serviços públicos: saúde, educação e cultura 302  
*Public services: health, education and culture*



# 3

## O Poder Legislativo *The Legislative Branch*

- Senado  
*Senate*
- Câmara dos Deputados  
*Chamber of Deputies*
- Assembleia Legislativa  
*State Legislature*
- Câmara de Goiânia  
*The Chamber of Goiânia*

# 4

## Judiciário *Judicial* 380

- O Poder Judiciário  
*The Judicial Branch* 384
- TJ-GO 387
- Desembargadores membros  
*Appeals court judges* 388
- Comarcas, Entrâncias e Varas  
*Districts, Entrances and Courts* 396
- TRE-GO 423
- TRT-18ª Região 425
- Tribunal de Contas 434

# 5

## Presença federal em Goiás *Federal Presence in Goiás* 438

- Órgãos públicos em Goiás  
*Public offices in Goiás* 442
- Fontes  
*Sources* 457







GOIAS.GOV.BR ★ @GOVERNOGOIAS

# PARA QUALQUER AVENTURA, ESCOLHER GOIÁS DÁ CERTO.

Descansar, se divertir, curtir novos sabores, mergulhar na cultura, se jogar na água, no ar ou regarregar-se com a energia da natureza.

Em Goiás, você vive tudo isso, amparado por uma infraestrutura completa e o apoio de um povo acolhedor. Pode vir que as boas lembranças e as histórias para contar são garantidas.









# Três séculos de Goiás

O povoamento do território goiano começou há pouco mais de 300 anos. O bandeirante Bartolomeu Bueno da Silva, conhecido como Anhanguera, ou o senhor de Sabará-buçú, partiu de São Paulo em junho de 1722 à frente de uma bandeira formada por 152 homens em direção ao sertão do Brasil - em busca de novos veios auríferos - depois que a produção de ouro de Minas Gerais tinha dado sinais de esgotamento.

O primeiro século de Goiás foi de isolamento. O acesso por via fluvial era difícil, pois sua bacia hidrográfica corre do centro em direção ao norte e ao sul. O fim do ciclo do ouro no século XVIII criou novos desafios para a subsistência econômica da região. Foi um árduo período de transição para a produção agropecuária.

A Independência do Brasil, em 1822, foi uma divisa na formação de Goiás, pois conteve rebeliões internas contra a Coroa Portuguesa, registradas também no território goiano, e redefiniu o poder político local. Por fim, o século 20 marcou a modernização de Goiás. Com a construção de Goiânia, na década de 30, e de Brasília, já no final dos anos 50, "as marcas do 'novo' em meio ao 'tradicional'" sacudiram Goiás, conforme palavras da historiadora Ledonias Franco em seu livro "Goyaz – Uma província do sertão".

Da corrida do ouro até o início dessa terceira década do século XXI, Goiás consolidou sua vocação econômica no agronegócio, construiu sua identidade regional e firmou-se como um polo importante do Brasil central, 9º no ranking nacional dos Estados com o maior Produto Interno Bruto (PIB).

Goiás vive uma fase de forte crescimento econômico, de atração do fluxo migratório interno no Brasil, conforme revelou o Censo Demográfico 2022, e assume a condução do processo de sua integração ao País, para superar a histórica adversidade do isolamento geográfico de sua fundação.

## Three centuries of Goiás

*The settlement of the territory of Goiás began just over 300 years ago. The bandeirante (Brazilian pioneer explorer) Bartolomeu Bueno da Silva, known as Anhanguera or the Lord of Sabará-buçú, left São Paulo in June 1722 at the head of a bandeira (group of explorers) made up of 152 men towards the backlands of Brazil in search of new gold-bearing veins, after gold production in Minas Gerais had shown signs of exhaustion.*

*The first century of Goiás was marked by isolation. Access by river was difficult, as the state's watersheds run from the center towards the north and south. The end of the gold cycle in the 18th century created new challenges for the region's economic livelihood. It was a tough period of transition for agricultural production.*

*The Independence of Brazil, in 1822, was a landmark in the building of Goiás, as it contained internal rebellions against the Portuguese Crown, also registered in Goiás territory, which redefined the local political power. Finally, the 20th century marked the modernization of Goiás. With the construction of Goiânia in the 1930s, and Brasília at the end of the 1950s, "the marks of the 'new' in the midst of the 'traditional'" shook Goiás, according to the words of historian Ledonias Franco in her book "Goyaz – Uma província do sertão" (In English: "Goyaz – A hinterland province").*

*From the gold rush until the beginning of this third decade of the 21st century, Goiás consolidated its economic vocation in agribusiness, built its regional identity and established itself as an important center of central Brazil, 9th in the national ranking of states with the highest Gross Domestic Product (GDP).*

*Goiás is experiencing a phase of strong economic growth, drawing the internal migration flow in Brazil, as revealed by the 2022 Demographic Census. The state assumes the leadership of its integration process into the country, so as to overcome the historical adversity of the geographical isolation of its foundation.*



# MUNICÍPIOS DE GOIÁS



## *Municipalities of Goiás*

Para entender qualquer estado brasileiro é necessário, primeiro, compreender seus municípios. Foi por isso que este Anuário reuniu, logo em seu primeiro capítulo, as principais informações dos 246 municípios de Goiás, a começar por seus dados básicos, como data de aniversário, adjetivos pátrios, CEP, região onde se localizam, e quantidade de moradores e eleitores.

Este capítulo traz ainda dados atualizados sobre as administrações municipais, sobre as suas economias, seus equipamentos públicos de educação e saúde, e os principais índices sobre a segurança pública.

É possível perceber nos dados aqui apresentados que o setor mais forte da economia para 25,2% dos municípios é “administração, defesa, educação e saúde públicas e seguridade social”, o que denota maior dependência do poder público (prefeitura, por exemplo) por parte das economias locais. A situação é mais comum em municípios com menos de 20 mil habitantes. Em outros 24,8%, o setor mais forte é o de serviços, incluindo Goiânia e grande parte dos municípios mais populosos.

Este primeiro capítulo reúne informações mais aprofundadas sobre a capital goiana, suas estruturas e desempenho. Maior município do estado, Goiânia concentra a maioria absoluta dos serviços e mais de 20% de toda a população. Não por acaso, sua região metropolitana eleva esse percentual de concentração populacional para quase 37%.

Formada por 21 municípios, contando a capital, a região metropolitana soma 2.600.560 habitantes. Nove deles fazem divisa territorial com Goiânia: Aparecida de Goiânia (527.550 habitantes), Senador Canedo (155.635), Trindade (142.431), Goianira (71.916), Nerópolis (31.932), Abadia de Goiás (19.128), Goianápolis (13.967), Aragoiânia (11.890) e Santo Antônio de Goiás (7.386).

Por esse conjunto de fatores, este Anuário contém as informações necessárias para o leitor ter a visão mais ampla possível de todos os municípios goianos. Tudo organizado em forma de fichas para padronizar e facilitar seu entendimento. Por esta razão, este é o capítulo mais extenso do Anuário. Todos esses dados são de fontes públicas e abertas e estão devidamente identificados ao fim do Anuário.

*In order to understand any Brazilian state, it is first necessary to understand its municipalities. That is why this Yearbook gathered, right in its first chapter, the main information of the 246 municipalities of Goiás starting with their basic data, such as each city anniversary, native adjectives, zip code, location region, number of residents and voters.*

*This chapter also brings up-to-date data on municipal administrations, their economies, their public education and health equipment and the main indexes on public safety.*

*It is possible to notice in the data presented here that the strongest sector of the economy for 25.2% of the municipalities is “administration, defense, education and public health, and social security”, which shows greater dependence on the public power (for example, the city hall) by local economies. This situation is more common in municipalities with less than 20,000 inhabitants. In another 24.8%, the strongest sector is services, including Goiânia and most of the most populous municipalities.*

*This first chapter brings together more in-depth information about the capital of Goiás, its structures and performance. Goiânia is the largest municipality in the state, concentrating the absolute majority of services and more than 20% of the entire population. It is not a coincidence that its metropolitan area raises the percentage of population concentration to almost 37%.*

*Formed by 21 municipalities, counting the capital, the metropolitan region has 2,600,560 inhabitants. Nine of them border Goiânia: Aparecida de Goiânia (527,550 inhabitants), Senador Canedo (155,635), Trindade (142,431), Goianira (71,916), Nerópolis (31,932), Abadia de Goiás (19,128), Goianápolis (13,967), Aragoiânia (11,890) and Santo Antônio de Goiás (7,386).*

*Due to this set of factors, this Yearbook contains the necessary information for the reader to have the broadest possible view of all the municipalities in Goiás. All the information is organized in the form of sheets to standardize and facilitate its understanding. For this reason, it is the longest chapter in the Yearbook. All the data come from public and open sources and are duly identified at the end of this Yearbook.*

---

*Na versão impressa do Anuário Goiás, este tópico traz os 50 municípios com os maiores PIBs do estado mais a capital. Goiânia é a primeira a ser apresentada, seguida pelos outros. Juntos, eles representam 81% de todo o PIB de Goiás e 78,3% de toda a população. O recorte garante, portanto, a representatividade do estado para esta versão do Anuário. Os dados de todos os municípios goianos podem ser acessados na versão digital.*

*In the printed version of the Goiás Yearbook, this section shows the 50 municipalities with the highest GDPs in the state plus the capital. Goiânia is presented first, followed by the other 50. Together, they represent 81% of the entire Goiás GDP and 78.3% of its entire population. Therefore, this cut-off guarantees the state's representation in this version of the Yearbook. The data for all municipalities in Goiás can be accessed in the digital version.*

# MUNICÍPIOS DE GOIÁS

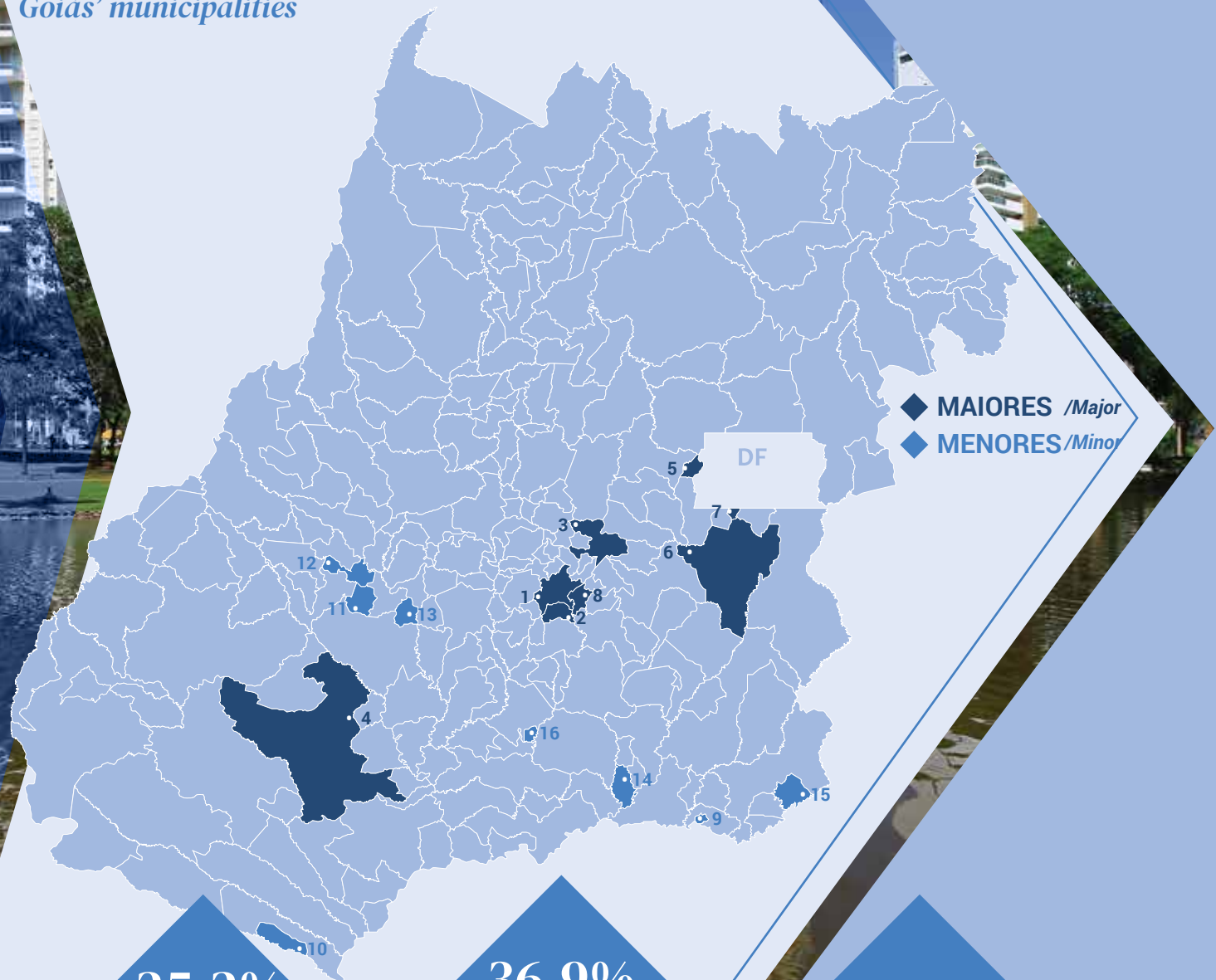
*Goiás' municipalities*

**Maiores, por população**  
*Major, by population*

- 1 GOIÂNIA
- 2 APARECIDA DE GOIÂNIA
- 3 ANÁPOLIS
- 4 RIO VERDE
- 5 ÁGUAS LINDAS DE GOIÁS
- 6 LUZIÂNIA
- 7 VALPARAÍSO DE GOIÁS
- 8 SENADOR CANEDO

**Menores, por população:**  
*Minor, by population*

- 9 ANHANGUERA
- 10 LAGOA SANTA
- 11 CACHOEIRA DE GOIÁS
- 12 MOIPORÁ
- 13 SÃO JOÃO DA PARAÚNA
- 14 ÁGUA LIMPA
- 15 DAVINÓPOLIS
- 16 ALOÂNDIA



**246**

MUNICÍPIOS

**246**

municipalities

**25,2%**

têm PIB composto na maior parte por serviços públicos

**25,2%**

have a GDP composed mostly of public services

**36,9%**

da população está na região metropolitana de Goiânia

**36,9%**

of the population is located in the metropolitan region of Goiânia

O entorno da capital concentra a maior parte dos serviços públicos

The surroundings of the capital concentrate most of the public services



## Goiânia

Região: Região Metropolitana de Goiânia

População: 1.437.237

PIB em 2020: R\$ 51,9 bilhões

*Region: Região Metropolitana de Goiânia*

*Population: 1,437,237*

*GDP in 2020: BRL 51.9 billion*

## Aparecida de Goiânia

Região: Região Metropolitana de Goiânia

População: 527.550

PIB em 2020: R\$ 14,8 bilhões

*Region: Região Metropolitana de Goiânia*

*Population: 527,550*

*GDP in 2020: BRL 14.8 billion*

## Anápolis

Região: Centro

População: 398.817

PIB em 2020: R\$ 15,2 bilhões

*Region: Centro Goiano*

*Population: 398,817*

*GDP in 2020: BRL 15.2 billion*

## Rio Verde

Região: Sul

População: 225.696

PIB em 2020: R\$ 11,8 bilhões

*Region: Sul Goiano*

*Population: 225,696*

*GDP in 2020: BRL 11.8 billion*

## Anhanguera

Região: Sul

População: 924

PIB em 2020: R\$ 22,3 milhões

*Region: Sul Goiano*

*Population: 924*

*GDP in 2020: BRL 22.3 million*

## Lagoa Santa

Região: Sul

População: 1.390

PIB em 2020: R\$ 43,2 milhões

*Region: Sul Goiano*

*Population: 1,390*

*GDP in 2020: BRL 43.2 million*

## Cachoeira de Goiás

Região: Centro

População: 1.405

PIB em 2020: R\$ 33,7 milhões

*Region: Centro Goiano*

*Population: 1,405*

*GDP in 2020: BRL 33.7 million*

## Moiporá

Região: Centro

População: 1.685

PIB em 2020: R\$ 42,9 milhões

*Region: Centro Goiano*

*Population: 1,685*

*GDP in 2020: BRL 42.9 million*

## Águas Lindas de Goiás

Região: Entorno do Distrito Federal

População: 225.671

PIB em 2020: R\$ 2,1 bilhões

*Region: Entorno do Distrito Federal*

*Population: 225,671*

*GDP in 2020: BRL 2.1 billion*

## Luziânia

Região: Entorno do Distrito Federal

População: 208.725

PIB em 2020: R\$ 4,7 bilhões

*Region: Entorno do Distrito Federal*

*Population: 208,725*

*GDP in 2020: BRL 4.7 billion*

## Valparaíso de Goiás

Região: Entorno do Distrito Federal

População: 198.861

PIB em 2020: R\$ 2,6 bilhões

*Region: Entorno do Distrito Federal*

*Population: 198,861*

*GDP in 2020: BRL 2.6 billion*

## São João da Paraúna

Região: Norte

População: 1.774

PIB em 2020: R\$ 66,5 milhões

*Region: Norte Goiano*

*Population: 1,774*

*GDP in 2020: BRL 66.5 million*

## Água Limpa

Região: Sul

População: 1.851

PIB em 2020: R\$ 54,6 milhões

*Region: Sul Goiano*

*Population: 1,851*

*GDP in 2020: BRL 54.6 million*

## Davinópolis

Região: Sul

População: 1.902

PIB em 2020: R\$ 604,5 milhões

*Region: Sul Goiano*

*Population: 1,902*

*GDP in 2020: BRL 604.5 million*

# Rápida visão do estado

*Quick view of the state*

# 1

## Senador Canedo

Região: Região Metropolitana de Goiânia

População: 155.635

PIB em 2020: R\$ 3,8 bilhões

*Region: Região Metropolitana de Goiânia*

*Population: 155,635*

*GDP in 2020: BRL 3.8 billion*

## Maiores e menores municípios:

*Major  
and minor  
municipalities:*

## Aloândia

Região: Sul

População: 1.973

PIB em 2020: R\$ 54,2 milhões

*Region: Sul Goiano*

*Population: 1,973*

*GDP in 2020: BRL 54.2 million*

## A capital de múltiplos personagens

A certidão de nascimento de Goiânia exibe em destaque o nome de seu fundador, Pedro Ludovico Teixeira, mas a capital chega aos 90 anos, comemorados em 24 de outubro de 2023, com uma longa lista de personagens que contribuíram para sua história. O arquiteto e urbanista Attilio Correa Lima, recém-chegado da França no início daqueles anos 1930, foi o primeiro da lista, contratado para projetar a futura capital.

Na época, o art déco destacava-se com uma vertente mais eclética do modernismo. De origem francesa, ele surgiu na Europa no começo do século 20, e teve seu apogeu na década de 1920, no período entre as guerras mundiais. Pesquisadora da obra de Attilio, a arquiteta Anamaria Diniz explica que o art déco é um movimento tardio na capital goiana (a partir da década de 1930).

Segundo a arquiteta, os trabalhos de Attilio Corrêa Lima “eram totalmente modernistas”, mas ela observa que eles foram alterados por não existir em Goiás, naquele período, mão de obra capacitada para executar esses projetos. Autora do livro “O Itinerário Pioneiro do Urbanista Attilio Corrêa Lima”, Anamaria considera que os edifícios da Praça Cívica são “sem estilo”, uma adaptação de um estilo modernista. Na sua visão, há apenas três exemplares do estilo na capital: o Teatro Goiânia, a Estação Ferroviária e o Coreto na Praça Cívica. No entanto, há pesquisadores que consideram art déco todos os prédios construídos no centro histórico com estilo similar.

“Arquitetonicamente falando, Goiânia foi o símbolo do moderno e do urbano em solo rural”, resume o historiador Nasr Chaul, autor do livro “A Construção de Goiânia e a Transferência da Capital”. Polêmicas à parte, Goiânia foi o primeiro canteiro de obras no Brasil de uma técnica modernista da construção civil, o concreto armado. Foi uma experiência inédita que acontecia na América, conta Anamaria Diniz.

A partir de 1933, o governo goiano contratou 4 mil trabalhadores de fora para construir a capital. Os operários vieram do Rio de Janeiro, de São Paulo, de Minas Gerais e da Bahia, para formar um contingente operário que não havia se formado em Goiás ao longo de todo seu processo histórico. Foram 4 mil trabalhadores migrantes.

O fotógrafo austríaco, Alois Feichtenberger, foi um dos migrantes que chegaram no Cerrado goiano onde se construía uma cidade, em 1936. Alois foi contratado pelo governo estadual e são dele as primeiras fotos da construção de Goiânia. Entre elas, uma bem conhecida: um carro de boi em frente ao recém-construído

## Capital of multiple characters

*Goiânia's birth certificate prominently displays the name of its founder, Pedro Ludovico Teixeira. However, the capital turns 90, to be celebrated on October 24, 2023, with a long list of characters who contributed to its history. The architect and urban planner Attilio Correa Lima, –who had just arrived from France in the early 1930s– hired to design the future capital, was first on the list.*

*At the time, art deco stood out with a more eclectic strand of modernism. Of French origin, it emerged in Europe at the beginning of the 20th century and had its prime in the 20s, in the period between the world wars. Architect Anamaria Diniz, a researcher of Attilio's work, explains that art deco is a late movement in the capital of Goiás (from the 1930s onwards).*

*According to the architect, Attilio Corrêa Lima's works “were totally modernist”, but she observes that they were altered because there was no qualified workforce in Goiás at that time to carry out these projects. Author of the book “O Itinerário Pioneiro do Urbanista Attilio Corrêa Lima” (The Pioneering Itinerary of the Urbanist Attilio Corrêa Lima, in English), Anamaria believes the buildings in the Civic Square “lack style”, an adaptation of a modernist style. In her view, there are only three examples of the style in the capital: the Goiânia Theater, the Railway Station and the Bandstand in the Civic Square. However, there are researchers who consider all buildings built in a similar style in the historic center to be art deco.*

*“Architecturally speaking, Goiânia was the symbol of the modern and urban in rural soil”, summarizes the historian Nasr Chaul, author of the book “A Construção de Goiânia e a Transferência da Capital” (The Building of Goiânia and the Capital transfer, in English). Controversies aside, Goiânia was the first construction site in Brazil to use reinforced concrete, a modernist civil construction technique. It was an unprecedented experience to happen in America, according to Anamaria Diniz.*

*From 1933 onwards, the government of Goiás hired 4,000 outside workers to build the capital. The workers came from Rio de Janeiro, São Paulo, Minas Gerais and Bahia, to form a work contingent that had not been formed in Goiás throughout its entire historical process. There were 4,000 migrant workers in total.*

*The Austrian photographer Alois Feichtenberger was one of the migrants who arrived in the scrub biome of Goiás, where a city was being built in 1936. Alois was hired by the state government and the first pictures of the construction of Goiânia are his. Among them, a well-known one: an oxcart in front of the newly built Esmeraldas Palace, in the open field where the Civic Square would be.*



Palácio das Esmeraldas, no descampado onde seria a Praça Cívica.

Ao longo de seus 90 anos de idade, Goiânia teve 25 prefeitos – incluindo os que ficaram pouco tempo no cargo. Neste período, a capital viveu quatro fases políticas. A primeira fase foi a de prefeitos nomeados pelo interventor, antes de a cidade conquistar autonomia político-administrativa em relação ao governo estadual.

A segunda fase ocorreu a partir de 1947, quando Goiânia passou a eleger prefeitos pelo voto direto, e terminou em 1969, com a cassação do então prefeito Iris Rezende. A terceira fase vai de 1969 a 1983, período em que os governos militares proibiram a eleição de prefeitos das capitais e dos municípios considerados de segurança nacional e estâncias hidrominerais. Por fim, a quarta fase começa com a volta das eleições diretas para prefeito, em 1985.

Primeiro prefeito de Goiânia, Venerando de Freitas Borges governou de 1935, ano da transferência da capital da cidade de Goiás para Goiânia, até 1945. Em 1951, ele se elegeu, pelo voto direto para seu último mandato. Venerando comandou a cidade por 14 anos, 10 deles como interventor nomeado por Pedro Ludovico.

Iris Rezende Machado, no entanto, foi o prefeito eleito pelo voto direto que mais tempo comandou a capital. Em quatro mandatos, ele foi prefeito por 13 anos e 15 dias. Nion Albernaz foi o terceiro que mais tempo ficou no cargo: 10 anos e 9 meses, 3 deles como prefeito nomeado (1983/1985) pelo então governador Iris Rezende.

Goiânia registra nesta segunda década do século 21 mais um ineditismo em sua curta história. Em 13 de janeiro de 2021, o prefeito eleito Maguito Vilela morreu em decorrência da covid-19 sem governar a cidade um único dia. Com isso, assumiu o vice-prefeito, Rogério Cruz, prefeito da capital até 2024.



*Over its 90 years of age, Goiânia has had 25 mayors – including those who stayed in office for a short time. During this period, the capital experienced four political phases. The first phase was that of mayors appointed by the interventor before the city gained political and administrative autonomy in relation to the state government.*

*The second phase began in 1947, when Goiânia started to elect mayors by direct vote, and ended in 1969, with the impeachment of the then-mayor, Iris Rezende. The third phase goes from 1969 to 1983, a period in which military governments prohibited the election of mayors of capitals and municipalities considered to be of national security and hydromineral resorts. Finally, the fourth phase begins with the return of direct elections for mayor, in 1985.*

*The first mayor of Goiânia, Venerando de Freitas Borges, governed from 1935, the year of the capital's transfer from the city of Goiás to Goiânia, until 1945. In 1951 he was elected by direct vote for his last term. Venerando commanded the city for 14 years, 10 of them as interventor appointed by Pedro Ludovico.*

*Iris Rezende Machado, however, was the mayor elected by direct vote who commanded the capital for the longest time. He was mayor for 13 years and 15 days, totaling four terms. Nion Albernaz was the third person who stayed in office the longest: 10 years and 9 months, 3 of them as appointed mayor (1983/1985) by then-governor Iris Rezende.*

*In the second decade of the 21st century, Goiânia registers another unprecedented event in its short history. On January 13, 2021, the elected mayor Maguito Vilela died as a result of Covid-19 without governing the city for a single day. With that, the deputy mayor, Rogério Cruz, took over, staying as mayor of the capital until 2024.*



# HISTÓRICO DA CAPITAL

## *The history of the capital*

### **Os prefeitos de Goiânia:**

#### ***The mayors of Goiânia:***

**Venerando de Freitas Borges:** Prefeito de 1935 a novembro de 1945, nomeado pelo interventor Pedro Ludovico Teixeira. Também ocupou o cargo de 1951 a 1955, quando foi eleito.

*Venerando de Freitas Borges: Mayor from 1935 to November 1945, appointed by the intervenor Pedro Ludovico Teixeira. Also held office from 1951 to 1955, when he was elected.*

**Ismerino Soares de Carvalho:** Prefeito de novembro de 1945 até fevereiro de 1946, após ser nomeado pelo interventor Eládio de Amorim. Também esteve no cargo de março a novembro de 1947, nomeado pelo interventor Jerônimo Coimbra Bueno.

*Ismerino Soares de Carvalho: Mayor from November 1945 to February 1946, after being appointed by the intervenor Eládio de Amorim. He was also in office from March to November 1947, appointed by the intervenor Jerônimo Coimbra Bueno.*

**Orivaldo Borges Leão:** Prefeito em 1946 e 1947, nomeado pelo interventor Filipe Antônio Xavier de Barros.

*Orivaldo Borges Leão: Mayor in 1946 and 1947, appointed by the intervenor Filipe Antônio Xavier de Barros.*

**Eurico Viana:** Administrou a cidade entre novembro de 1947 e janeiro de 1951. Foi o primeiro prefeito eleito pelo voto direto.

*Eurico Viana: Administered the city between November 1947 and January 1951. Was the first mayor elected by direct vote.*

**Artur Oscar de Macedo Sobrinho:** Janeiro a fevereiro de 1955.

*Artur Oscar de Macedo Sobrinho: January to February 1955.*

**Messias de Souza Costa:** Prefeito de fevereiro a março de 1955, quando assumiu o cargo interinamente na condição de presidente da Câmara Municipal.

*Messias de Souza Costa: Mayor from February to March 1955, when he assumed the position on an interim basis as president of the Municipal Chamber.*

**João de Paula Teixeira Filho:** Prefeito entre março de 1955 e janeiro de 1959.

*João de Paula Teixeira Filho: Mayor between March 1955 and January 1959.*

**Jaime Câmara:** Eleito em 1958, exerceu o mandato de janeiro de 1959 a janeiro de 1961.

*Jaime Câmara: Elected in 1958, he served from January 1959 to January 1961.*

**Hélio Seixo de Brito:** Prefeito de janeiro de 1961 a janeiro de 1966.

*Hélio Seixo de Brito: Mayor from January 1961 to January 1966.*

**Iris Rezende Machado:** Prefeito de janeiro de 1966 a outubro de 1969, quando foi cassado pelo governo militar; de janeiro de 2005 a dezembro de 2008; de janeiro de 2009 a março de 2010; e de janeiro de 2017 a dezembro de 2020.

*Iris Rezende Machado: Mayor from January 1966 to October 1969, when he was impeached by the military government; from January 2005 to December 2008; from January 2009 to March 2010; and from January 2017 to December 2020.*

**Leonino Di Ramos Caiado:** Prefeito de outubro de 1969 até junho de 1970, nomeado pelo governador Otávio Lage de Siqueira após a cassação de Iris Rezende.

*Leonino Di Ramos Caiado: Mayor from October 1969 to June 1970, appointed by Governor Otávio Lage de Siqueira after the impeachment of Iris Rezende.*

**Manuel dos Reis e Silva:** Administrou a cidade de julho de 1970 até abril de 1974, após ser nomeado pelo governador Otávio Lage de Siqueira.

*Manuel dos Reis e Silva: Administered the city from July 1970 to April 1974, after being appointed by Governor Otávio Lage de Siqueira.*

**Rubens Vieira Guerra:** Prefeito de maio de 1974 até março de 1975, nomeado pelo governador Leonino Di Ramos Caiado.

*Rubens Vieira Guerra: Mayor from May 1974 to March 1975, appointed by Governor Leonino Di Ramos Caiado.*

**Francisco de Castro:** Prefeito de março de 1975 até maio de 1978, nomeado pelo governador Irapuan Costa Júnior.

*Francisco de Castro: Mayor from March 1975 to May 1978, appointed by Governor Irapuan Costa Júnior.*

**Hélio Mauro Umbelino Lôbo:** Também nomeado por Irapuan Costa Júnior, foi prefeito de maio de 1978 até abril de 1979.

*Hélio Mauro Umbelino Lôbo: Also appointed by Irapuan Costa Júnior, was mayor from May 1978 to April 1979.*

**Daniel Antônio de Oliveira:** Esteve no cargo de abril a junho de 1979, nomeado pelo governador Ary Valadão, depois de a Assembleia rejeitar o nome preferido do governador. Daniel era presidente



da Câmara e membro da oposição ao governo. Eleito em 1985 na primeira eleição direta nas capitais após a redemocratização, ele foi prefeito entre janeiro de 1986 a março de 1987, quando foi afastado por intervenção estadual. Reassumiu o cargo em outubro de 1988 para a conclusão do mandato, em dezembro de 1988.

*Daniel Antônio de Oliveira: He was in office from April to June 1979, appointed by Governor Ary Valadão, after the Assembly rejected the governor's preferred name. Daniel was president of the Chamber and a member of the opposition to the government. Elected in 1985 in the first direct election in the capitals after re-democratization, he was mayor from January 1986 to March 1987, when he was removed by state intervention. He resumed office in October 1988 for the conclusion of his term in December 1988.*

**Índio do Brasil Artiaga Lima:** Prefeito de junho de 1979 até maio de 1982, nomeado pelo governador Ary Valadão.

*Índio do Brasil Artiaga Lima: Mayor from June 1979 to May 1982, appointed by Governor Ary Valadão.*

**Goianésio Ferreira Lucas:** Prefeito entre maio de 1982 até março de 1983, nomeado pelo governador Ary Valadão.

*Goianésio Ferreira Lucas: Mayor from May 1982 to March 1983, appointed by Governor Ary Valadão.*

**Daniel Borges Campos:** Foi prefeito por apenas três dias, em março de 1983. Sucedido por Nion Albernaz.

*Daniel Borges Campos: Mayor for only three days, in March 1983. Succeeded by Nion Albernaz.*

**Nion Albernaz:** Prefeito de março de 1983 a dezembro de 1985. Voltou a administrar a cidade de janeiro de 1989 a dezembro de 1992 e, em terceiro mandato, de janeiro de 1997 a dezembro de 2000.

*Nion Albernaz: Mayor from March 1983 to December 1985. He returned to manage the city from January 1989 to December 1992 and, in a third term, from January 1997 to December 2000.*

**Joaquim Roriz:** Nomeado interventor em substituição ao prefeito Daniel Antônio, afastado por intervenção do governador Henrique Santillo. Roriz foi prefeito de março de 1987 até outubro de 1988, quando Daniel reassumiu.

*Joaquim Roriz: Appointed intervenor to replace Mayor Daniel Antônio, removed by the intervention of Governor Henrique Santillo. Roriz was mayor from March 1987 until October 1988 when Daniel took over.*

**Darci Accorsi:** Prefeito entre janeiro de 1993 e dezembro de 1996.

*Darci Accorsi: Mayor between January 1993 and December 1996.*

**Pedro Wilson Guimarães:** Administrou a cidade de janeiro de 2001 a dezembro de 2004.

*Pedro Wilson Guimarães: Managed the city from January 2001 to December 2004.*

**Paulo de Siqueira Garcia:** Era vice de Iris Rezende (2009-2010) e

assumiu a prefeitura em abril de 2010, com a desincompatibilização do prefeito. Concluiu o mandato em dezembro de 2012 e foi reeleito para o período de 2013 a 2016.

*Paulo de Siqueira Garcia: Was Iris Rezende's deputy (2009-2010) and took over as mayor in April 2010, with the mayor's non-incompatibility. He completed his term in December 2012 and was re-elected for the period from 2013 to 2016.*

**Rogério Oliveira da Cruz:** Foi eleito vice-prefeito na chapa de Luiz Alberto Maguito Vilela. Assumiu interinamente o cargo de prefeito em 1º de janeiro de 2021, em função da internação hospitalar do titular por complicações provocadas pela covid-19. Com a morte de Maguito em 13 de janeiro de 2021, Rogério Cruz foi efetivado no mandato, que termina em dezembro de 2024.

*Rogério Oliveira da Cruz: He was elected deputy mayor on the ticket of Luiz Alberto Maguito Vilela. He temporarily took over the position of mayor on January 1, 2021, due to the hospitalization of the incumbent due to complications caused by Covid-19. With Maguito's death on January 13, 2021, Rogério Cruz took on his mandate, which ends in December 2024.*



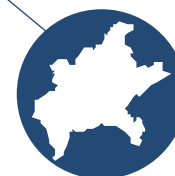
## Ficha do Município Municipality sheet

Data de aniversário /Anniversary **24/10**  
Gentílico /Demonym **goianiense**  
CEP /ZIP Code **74000-001 a 74899-999**

Quantidade de habitantes **1.437.237**  
Population number  
Quantidade de eleitores **1.014.595**  
Number of voters  
Densidade Demográfica (h/km<sup>2</sup>) **1.970,7**  
Population Density (h/km<sup>2</sup>)

Área em km<sup>2</sup>  
Area in km<sup>2</sup>

**729**



Quantidade de bairros **823**  
*Number of neighborhoods*

**Bairros mais habitados**  
*Most populated neighborhoods*

Bairro <i>Neighborhood</i>	Habitantes <i>Population</i>
Jardim América	49.157
Bueno	47.218
Jardim Novo Mundo	40.778
Oeste	31.786
Pedro Ludovico	29.833
Central	29.011
Leste Universitário	25.381
Parque Amazônia	25.059
Conjunto Vera Cruz	22.654
Jardim Curitiba	20.802
Leste Vila Nova	19.729
Jardim Guanabara	19.642
Vila Finsocial	19.263
Jardim Balneário Meia Ponte	18.829
Jardim Nova Esperança	18.555

Índice de Desenvolvimento Humano (IDH): O IDH de Goiânia é 0,799. A medida resume o progresso a longo prazo das áreas de renda, educação e saúde. A capital tem melhorado seu desempenho ao longo das últimas décadas. Em 2000, seu IDH era de 0,715. Em 1991, era de 0,600.

*Human Development Index (HDI): Goiânia's HDI is 0.799. The measurement summarizes long-term progress in the areas of income, education and health. The capital has improved its performance over the last few decades. In 2000, its HDI was 0.715. In 1991, it was 0.600.*

## Administração *Administration*



**Prefeito**  
*Mayor*

**Rogério Oliveira  
da Cruz**

Partido político: Republicanos  
Data de nascimento: 01/09/1966  
Naturalidade: Duque de Caxias (RJ)

*Political Party: Republicanos*  
*Date of birth: 01/09/1966*  
*Birthplace: Duque de Caxias (RJ)*

**Mini perfil:**  
*Short profile:*

Rogério Cruz começou sua carreira política em Goiânia como vereador por dois mandatos seguidos, eleito nos anos de 2012 e 2016. Em 2020, quando planejava encerrar seu mandato e se afastar da política, foi indicado por seu partido para disputar o cargo de vice-prefeito na chapa de Maguito Vilela (MDB). Com a chapa eleita, assumiu o comando da cidade, após a morte do titular, que não chegou a governar nem por um dia. Cruz é pastor da Igreja Universal do Reino de Deus, que controla o Republicanos. Ele atuou no Rio de Janeiro, São Paulo, Bahia e Ceará, além de Moçambique e Angola. Inicialmente, como pastor, e depois como gestor de uma emissora de TV. É formado em tecnologia em gestão pública.

*Rogério Cruz began his political career in Goiânia as a councilor for two consecutive terms, between 2012 and 2016. In 2020, when he planned to end his term and move away from politics, he was nominated by his party to run for the position of deputy mayor in Maguito Vilela's ticket (MDB). With the ticket elected, he took charge of the city after the death of the incumbent, who wasn't able to govern even for a day. Cruz is a pastor of the Universal Church of the Kingdom of God, which controls the Republicans political party. He worked for the Universal Church in Rio de Janeiro, São Paulo, Bahia and Ceará, in addition to Mozambique and Angola. Initially as a pastor and then as manager of a TV channel. He holds a degree in technology in public management.*



## **Estrutura administrativa:** **Administrative structure:**

A Prefeitura de Goiânia é formada por 24 órgãos da administração direta e 7 da administração indireta, conforme a Lei Complementar 335, de janeiro de 2021.

*The Goiânia City Hall is made up of 24 bodies of direct administration and 7 of indirect administration, according to Complementary Law 335, of January 2021.*

### **Administração direta:** *Direct administration:*

- Gabinete do Prefeito;  
*Mayor's office;*
- Gabinete do Vice-prefeito (vago);  
*Office of the Deputy Mayor (vacant);*
- Secretaria Municipal de Governo;  
*Municipal Secretary of Government;*
- Secretaria Particular do Prefeito;  
*Private Secretary of the Mayor;*
- Secretaria Municipal de Relações Institucionais;  
*Municipal Secretary for Institutional Relations;*
- Escritório de Prioridades Estratégicas;  
*Office of Strategic Priorities;*
- Secretarias Extraordinárias;  
*Extraordinary Secretaries;*
- Secretaria Municipal de Finanças;  
*Municipal Secretary of Finance;*
- Secretaria Municipal de Administração;  
*Municipal Secretary of Administration;*
- Secretaria Municipal de Comunicação;  
*Municipal Secretary of Communication;*
- Controladoria-Geral do Município;  
*Comptroller General of the Municipality's Office;*
- Procuradoria-Geral do Município;  
*Municipal Attorney General's Office;*
- Secretaria Municipal de Infraestrutura Urbana;  
*Municipal Secretary of Urban Infrastructure;*
- Secretaria Municipal de Planejamento Urbano e Habitação;

*Municipal Secretary of Urban Planning and Housing;*

- Secretaria Municipal de Mobilidade;  
*Municipal Secretary of Mobility;*
- Secretaria Municipal de Desenvolvimento e Economia Criativa;  
*Municipal Secretary of Development and Creative Economy;*
- Secretaria Municipal de Inovação, Ciência e Tecnologia;  
*Municipal Secretary of Innovation, Science and Technology;*
- Secretaria Municipal de Educação;  
*Municipal Secretary of Education;*
- Secretaria Municipal dos Esportes;  
*Municipal Secretary of Sports;*
- Secretaria Municipal de Saúde;  
*Municipal Secretary of Health;*
- Secretaria Municipal de Cultura;  
*Municipal Secretary of Culture;*
- Secretaria Municipal de Direitos Humanos e Políticas Afirmativas;  
*Municipal Secretary of Human Rights and Affirmative Policies;*
- Secretaria Municipal de Desenvolvimento Humano e Social;  
*Municipal Secretary of Human and Social Development;*
- Secretaria Municipal de Políticas para as Mulheres.  
*Municipal Secretary of Policies for Women.*

### **Administração indireta:** *Indirect administration:*

- Instituto de Previdência dos Servidores do Município de Goiânia (GoianiaPrev), vinculado à Secretaria Municipal de Administração;  
*Social Security Institute for Servants of the Municipality of Goiânia (GoianiaPrev), linked to the Municipal Secretary of Administration;*
- Agência de Regulação de Goiânia (AR), vinculada à Secretaria Municipal de Governo;  
*Goiânia Regulatory Agency (AR), linked to the Municipal Secretary of Government;*
- Programa de Defesa do Consumidor (Procon), vinculado à Procuradoria-Geral do Município;  
*Consumer Defense Program (Procon), linked to the Municipal Attorney General's Office.*
- Agência Municipal de Turismo, Eventos e Lazer (Agetur), vinculada à Secretaria Municipal de Desenvolvimento e Economia Criativa;  
*Municipal Agency for Tourism, Events and Leisure (Agetur), linked to the Municipal Secretary for Development and Creative Economy;*

- Agência Municipal do Meio Ambiente (Amma), vinculada à Secretaria Municipal de Planejamento Urbano e Habitação;  
*Municipal Environment Agency (Amma), linked to the Municipal Secretary of Urban Planning and Housing;*

- Instituto Municipal de Assistência à Saúde dos Servidores Municipais de Goiânia – (Imas), vinculado à Secretaria Municipal de Administração;  
*Municipal Institute of Health Assistance for Municipal Servants of Goiânia – (Imas), linked to the Municipal Secretary of Administration;*

- Agência da Guarda Civil Metropolitana de Goiânia (AGMGO), vinculada à Secretaria Municipal de Governo.  
*Metropolitan Civil Guard Agency of Goiânia (AGMGO), linked to the Municipal Secretary of Government.*

#### Servidores públicos, por quantidade e gastos em 2022: *Public servants by quantity and expenditure in 2022:*

Mês <i>Month</i>	Aposentado <i>Retiree</i>	Celetista <i>Hired worker</i>	Comissionado <i>Commissioned</i>	Estagiário <i>Intern</i>	Estatutário <i>Statutory</i>	Outros <i>Others</i>	Pensionista <i>Pensioner</i>	Total <i>Total</i>	Gastos com pessoal (atualizado pelo IPCA, em R\$) <i>Personnel expenses (updated by the IPCA – Consumer Price Index –, in BRL)</i>
Janeiro <i>January</i>	8.937	1.249	1.304	168	27.755	4.365	1.845	45.623	256.612.231,08
Fevereiro <i>February</i>	8.964	1.259	1.289	155	27.600	4.089	1.867	45.223	262.440.634,85
Março <i>March</i>	9.002	1.254	1.313	136	27.489	4.777	1.883	45.854	264.480.503,76
Abril <i>April</i>	9.032	1.250	1.296	110	27.374	5.257	1.901	46.220	277.537.142,66
Maio <i>May</i>	9.037	1.242	1.273	100	27.292	4.914	1.899	45.757	299.712.588,42
Junho <i>June</i>	9.052	1.245	1.308	77	27.207	5.430	1.904	46.223	315.942.819,80
Julho <i>July</i>	9.045	1.237	1.315	37	27.159	5.683	1.897	46.373	279.219.759,72
Agosto <i>August</i>	9.071	1.240	1.348	2	27.036	5.641	1.909	46.247	288.486.759,78
Setembro <i>September</i>	9.116	1.210	1.320	0	26.941	5.837	1.920	46.344	298.940.139,02
Outubro <i>October</i>	9.148	1.202	1.304	3	26.826	6.242	1.936	46.661	303.491.169,95
Novembro <i>November</i>	9.161	1.200	964	1	26.767	6.368	1.938	46.399	297.493.984,11
Dezembro <i>December</i>	9.176	1.211	1.130	0	32.091	6.324	1.950	51.882	395.404.293,26



## Economia / Economy

Evolução do PIB a preços correntes / GDP evolution at current prices:

Ano Year	PIB (em R\$ 1.000) GDP (in BRL 1,000)	PIB per capita (em R\$ 1,00) GDP per capita (in BRL 1.00)
2010	29.038.011,18	22.304,47
2011	33.181.664,25	25.172,92
2012	37.465.633,13	28.090,09
2013	40.182.653,61	28.834,22
2014	46.209.730,39	32.718,00
2015	46.631.191,42	32.593,34
2016	46.612.710,87	32.176,90
2017	49.049.177,65	33.455,43
2018	49.347.603,39	32.992,87
2019	53.152.444,55	35.058,37
2020	51.961.311,27	33.826,84

### Setores mais fortes da economia (em R\$ 1.000):

Strongest sectors of the economy (in BRL 1,000):

Serviços: 30.225.893,39

Indústria: 7.409.357,09

Administração, defesa, educação e saúde públicas, e seguridade social: 7.180.179,75

Agropecuária: 62.497,19

Services: 30.225.893,39

Industry: 7.409.357,09

Public administration, defense, education and health, and social security: 7.180.179,75

Agriculture: 62.497,19

## Arrecadação por fonte de receita:

Collection by source of income:

Varição real  
Actual variation

Receitas Revenues	2021 (em R\$) 2021 (in BRL)	2022 (em R\$) 2022 (in BRL)	(em %) (in %)
Receitas Correntes Current Revenue	5,94 bilhões 5.94 billion	7,08 bilhões 7.08 billion	12,8
Impostos e Taxas Taxes and fees	2,30 bilhões 2.30 billion	2,74 bilhões 2.74 billion	12,4
IPTU Urban Real Estate and Property Tax	840,9 milhões 840.9 million	1,03 bilhão 1.03 billion	15,8
ISSQN Tax on Services of Any Nature	870 milhões 870 million	1,02 bilhão 1.02 billion	10,3
ITBI Real Estate Transfer Tax	223,4 milhões 223.4 million	263,7 milhões 263.7 million	11,6
IRRF Income Tax Withheld at Source	287,9 milhões 287.9 million	339,7 milhões 339.7 million	11,5
Outros Impostos e Taxas Other Taxes and Fees	81,4 milhões 81.4 million	90,9 milhões 90.9 million	5,5
Contribuições Contributions	425 milhões 425 million	474,4 milhões 474.4 million	5,5
Receita Patrimonial Equity Revenue	123 milhões 123 million	499,5 milhões 499.5 million	284
Receita de Serviços Service Revenue	3,2 milhões 3.2 million	11,1 milhões 11.1 million	230,5
Transferências Correntes Current Transfers	2,95 bilhões 2.95 billion	3,17 bilhões 3.17 billion	1,4
Outras Receitas Correntes Other Current Revenue	128,1 milhões 128.1 million	190,2 milhões 190.2 million	40,3
Receitas de Capital Capital Revenue	227 milhões 227 million	40,9 milhões 40.9 million	-82,9
Operações de Crédito Credit operations	222,9 milhões 222.9 million	29,9 milhões 29.9 million	-87,3
Alienação de Bens Imóveis Real Estate Sales	2,6 milhões 2.6 million	757,3 mil 757.3 thousand	-72,9
Transferências de Capital Capital Transfers	1,4 milhões 1.4 million	10,2 milhões 10.2 million	593,4
Receita intraorçamentária Intrabudget revenue	357,5 milhões 357.5 million	394,9 milhões 394.9 million	4,4
Receita Total Total revenue	6,52 bilhões 6.52 billion	7,52 bilhões 7.52 billion	9

**Despesas por origem:**  
Expenses by origin:

Varição real  
Actual variation

Despesas Expenses	2021 (em R\$) 2021 (in BRL)	2022 (em R\$) 2022 (in BRL)	(em %) (in %)
Despesas correntes Current expenses	5,55 bilhões 5.55 billion	6,38 bilhões 6.38 billion	8,7
Pessoal e encargos Personnel and charges	3,07 bilhões 3.07 billion	3,39 bilhões 3.39 billion	4,5
Juros e encargos da dívida Interest and debt charges	50,4 milhões 50.4 million	98,5 milhões 98.5 million	84,7
Outras despesas correntes Other current expenses	2,43 bilhões 2.43 billion	2,89 bilhões 2.89 billion	12,4
Despesa de capital Capital expenditure	463,3 milhões 463.3 million	318,8 milhões 318.8 million	-34,9
Investimentos Investments	334,1 milhões 334.1 million	156,3 milhões 156.3 million	-55,7
Amortização da dívida Debt amortization	129,2 milhões 129.2 million	162,5 milhões 162.5 million	18,8
Despesa intraorçamentária Intrabudget expenditure	358,1 milhões 358.1 million	396,4 milhões 396.4 million	4,6
Despesa Total Empenhada Total Committed Expenditure	6,37 bilhões 6.37 billion	7,10 bilhões 7.10 billion	5,3

**Força de trabalho:**  
Workforce:

Ano (4º trimestre) Year (4th quarter)	Pessoas na força de trabalho (por mil pessoas) People in the workforce (per thousand people)
2012	776
2013	756
2014	757
2015	763
2016	803
2017	852
2018	847
2019	856
2020	não há dados disponíveis para o período no available data for the period
2021	não há dados disponíveis para o período no available data for the period
2022	869
2023 (1º trimestre) 2023 (1st quarter)	903

**Educação:**  
Education:

Desempenho do ensino municipal da capital no índice de Desenvolvimento da Educação Básica (Ideb):  
Performance of municipal education in the capital in the Basic Education Development Index (Ideb):

Ano Year	Ensino fundamental regular Regular primary and lower secondary education	Nota (0 a 10) Score (0 to 10)
2005	Anos iniciais Early years	3,9
2005	Anos finais Final years	2,9
2007	Anos iniciais Early years	4,2
2007	Anos finais Final years	3,3
2009	Anos iniciais Early years	5,1
2009	Anos finais Final years	3,8
2011	Anos iniciais Early years	5,3
2011	Anos finais Final years	3,7
2013	Anos iniciais Early years	5,4
2013	Anos finais Final years	4,5
2015	Anos iniciais Early years	5,6
2015	Anos finais Final years	4,6
2017	Anos iniciais Early years	5,8
2017	Anos finais Final years	4,7
2019	Anos iniciais Early years	5,9
2019	Anos finais Final years	5
2021	Anos iniciais Early years	5,9
2021	Anos finais Final years	5,1



**Detalhamento das escolas:**  
Schools' details:

- Goiânia possui 885 escolas: 455 privadas; 320 municipais; 107 estaduais; e 3 federais.

*Goiânia has 885 schools: 455 private, 320 municipal, 107 state and 3 federal*

- 527 escolas com educação infantil: 533 contam com ensino fundamental; e 164 com ensino médio.

*527 schools with early childhood education; 533 have primary and lower secondary education; and 164 with upper secondary education*

- 882 escolas são urbanas e 3 são rurais.

*882 schools are urban and 3 are rural*

**Bairros com maior número de escolas (todas as esferas):**  
*Neighborhoods with the highest number of schools (all spheres):*

Bairro Neighborhood	Escolas Schools	Habitantes Population
Bueno	37	47.218
Jardim América	31	49.157
Central	24	29.011
Marista	20	8.152
Jardim Novo Mundo	19	40.778
Cidade Jardim	16	15.964
Parque Amazônia	16	25.059
Pedro Ludovico	14	29.833
Sudoeste	14	17.973
Conjunto Vera Cruz	13	22.654
Jardim Balneário Meia Ponte	10	18.829
Leste Universitário	10	25.381
Leste Vila Nova	10	19.729
Jardim Guanabara	9	19.642
Parque Atheneu	9	16.862

**Instituições de ensino superior instaladas em Goiânia:**  
*Higher education institutions based in Goiânia:*

- Existem 34 instituições de ensino superior com sede na capital.  
*There are 34 higher education institutions based in the capital*

- Existem 23 faculdades, 7 centros universitários, 2 universidades, e 2 institutos federais de educação, ciência e tecnologias.

*There are 23 colleges, 7 university centers, 2 universities and 2 federal institutes of education, science and technology*

- As sedes das instituições estão divididas em 23 bairros.  
*The institutions are divided among 23 districts.*

**Bairros com mais de duas instituições de ensino superior (todas as esferas):**  
*Neighborhoods with more than two higher education institutions (all spheres):*

Bairro Neighborhood	Total Total	Tipo Type
Bueno	5	2 centros universitários e 3 faculdades <i>2 university centers and 3 colleges</i>
Oeste	4	1 instituto federal e 3 faculdades <i>1 federal institute and 3 colleges</i>
Leste Universitário	2	2 faculdades <i>2 colleges</i>
Jardim Vila Boa	2	2 faculdades <i>2 colleges</i>
Central	2	2 faculdades <i>2 colleges</i>
Coimbra	2	1 centro universitário e 1 faculdade <i>1 university center and 1 college</i>

**Saúde**  
*Health*

Quantidade geral de estabelecimentos de saúde, por tipo  
(público e privado):  
*Overall number of health establishments by type (public and private):*

Tipo Type	Qtd. Qty.
Consultório isolado <i>Doctor's office</i>	2.006
Clínica/Centro de especialidade <i>Clinic/Specialty center</i>	828
Unidade de apoio diagnóstico e terapia (SadT Isolado) <i>Diagnosis and therapy support unit (doctor's offices)</i>	440
Policlínica <i>Polyclinic</i>	147
Centro de saúde/Unidade básica <i>Health Center/Basic Unit</i>	84
Hospital especializado <i>Specialized hospital</i>	70
Hospital geral <i>General hospital</i>	46
Unidade móvel de nível pré-hospitalar na área de urgência <i>Pre-hospital level mobile unit in the emergency area</i>	21

Unidade móvel terrestre <i>Land mobile unit</i>	17
Central de gestão em saúde <i>Health management center</i>	17
Centro de atenção psicossocial <i>Psychosocial care center</i>	12
Serviço de atenção domiciliar isolado (Home Care) <i>Home Care</i>	12
Hospital/dia – isolado <i>Hospital/day – per day</i>	11
Cooperativa ou empresa de cessão de trabalhadores na saúde <i>Cooperative or company that assigns health workers</i>	9
Polo de prevenção de doenças e agravos e promoção da saúde <i>Center for diseases and injuries prevention and health promotion</i>	9
Pronto atendimento <i>Emergency service</i>	7
Centro de imunização <i>Immunization center</i>	6
Unidade de vigilância em saúde <i>Health surveillance unit</i>	5
Central de abastecimento <i>Supply center</i>	4
Central de Regulação do Acesso <i>Access Regulation Center</i>	3
Centro de Atenção Hemoterapia e ou Hematológica <i>Hemotherapy and/or Hematology Care Center</i>	2
Telessaúde <i>Telehealth</i>	2
Laboratório de saúde pública <i>Public health laboratory</i>	2
Central de Notificação, Captação e Distribuição de Órgãos Estadual <i>State Central for Organs Notification, Capture and Distribution</i>	2
Pronto socorro geral <i>General emergency room</i>	1
Pronto socorro especializado <i>Specialized emergency room</i>	1
Unidade de Atenção à Saúde Indígena <i>Indigenous Health Care Unit</i>	1
Central de Regulação Médica das Urgências <i>Emergency Medical Regulation Center</i>	1
<b>Total</b> <i>Total</i>	<b>3.767</b>

**Quantidade geral de leitos, por tipo (público e privado):**  
*Overall number of beds by type (public and private):*

Tipo <i>Type</i>	Quantidade <i>Quantity</i>
Cirúrgicos <i>/Surgical</i>	2.612
Clínicos <i>/Clinical</i>	1.638
Outras especialidades <i>/Other specialties</i>	1.292
Pediátrico <i>/Pediatric</i>	547
Obstétrico <i>/Obstetric</i>	468
Hospital/Dia <i>/Hospital/Day</i>	300
<b>Total</b> <i>/Total</i>	<b>6.857</b>

**Leitos de UTI:**  
*ICU beds:*

Rede municipal (inclui convênios com a rede privada):  
*Municipal network (includes agreements with the private network):*

Tipo <i>Type</i>	Quantidade <i>Quantity</i>
UTI adulto <i>/Adult ICU</i>	157
UTI pediátrica <i>/Pediatric ICU</i>	16
UTI neonatal <i>/Neonatal ICU</i>	78
<b>Total</b> <i>/Total</i>	<b>251</b>

Rede estadual:  
State network:

- 290 leitos de UTI em Goiânia:  
290 ICU beds in Goiânia:

UTI adulto:  
Adult ICU:

Hospital Hospital	Quantidade Quantity
HUGOL	66
HUGO	57
HGG	30
CRER	20
HDT	19
HEMU	5
Total /Total	197

UTI pediátrica:  
Pediatric ICU:

Hospital Hospital	Quantidade Quantity
HUGOL	30
HDT	4
HECAD	30
Total /Total	64

UTI neonatal:  
Neonatal ICU:

Hospital Hospital	Quantidade Quantity
HEMU	29
Total /Total	29

Rede privada  
(inclui os disponibilizados por convênio para a rede pública):  
Private network (includes beds made available by agreement for the public network):

- 143 leitos de UTI  
143 ICU beds

Saneamento básico:  
Basic sanitation:

% de população atendida com abastecimento de água: 99  
% de população atendida com esgotamento sanitário: 93,4

% of population served with water supply: 99  
% of population served with sanitary sewage: 93,4

Segurança pública  
Public security

Efetivo de segurança pública na capital:  
Public security staff in the capital:

Órgão Department	Quantidade Quantity
Polícia Militar /Military police	1.629
Polícia Civil /Civil police	1.300
Guarda Civil Metropolitana /Metropolitan Civil Guard	1.223
Corpo de Bombeiros /Fire Department	724
Total /Total	4.876



## Índices: Indexes:

### Mortes violentas intencionais, por tipo: Intentional violent deaths by type:

Tipo Type	Casos registrados em 2021 Cases registered in 2021	Total de casos nas capitais Total cases in the capitals	Goiânia (% em relação à soma das capitais) Goiania (% in relation to the sum of the capitals)
Homicídio doloso Intentional homicide	165	8.890	1,9
Latrocínio Robbery with homicide	7	364	1,9
Lesão corporal seguida de morte Bodily injury followed by death	3	135	2,2
Policiais civis e militares mortos em situação de confronto Civilian and military police officers killed in confrontations	0	41	0,0
Morte decorrente de intervenção policial (em serviço e fora de serviço) Death resulting from police intervention (on duty and off duty)	83	1.816	4,6

### Violência contra a mulher: Violence against women:

Tipo Type	Casos registrados em 2021 Cases registered in 2021	Taxa por 100 mil habitantes Rate per 100,000 inhabitants
Feminicídio Femicide	4	0,5
Lesão corporal dolosa - violência doméstica Intentional bodily injury domestic violence	1.260	154,7
Estupro Rape	409	26,3

### Roubo e furto de veículos: Robbery and theft of vehicles:

Tipo Type	Casos registrados em 2021 Cases registered in 2021	Taxa por 100 mil habitantes Rate per 100,000 inhabitants
Roubo de veículo Vehicle robbery	335	26,6
Furto de veículo Vehicle theft	1.436	114

### Tráfico, Posse e Uso de entorpecentes: Narcotics Trafficking, Possession and Use:

Tipo Type	Casos registrados em 2021 Cases registered in 2021	Taxa por 100 mil habitantes Rate per 100,000 inhabitants
Tráfico de entorpecentes Narcotics trafficking	1.301	83,6
Posse e uso de entorpecentes Narcotics possession and use	11.964	769,1

### Taxas de violência (2021): Violence rates (2021):

Homicídio (por 100 mil hab.) Homicide (per 100,000 inhab.)	Homicídio por arma de fogo (por 100 mil hab.) Homicide by firearm (per 100,000 inhab.)
28,7	21,3

## Cultura Culture

Equipamentos de cultura instalados em Goiânia (todas as esferas):  
*Culture equipment based in Goiânia (all spheres):*

12 Centros culturais:  
*12 Cultural Centers:*

- Centro Cultural Estação Cultura: Praça do Trabalhador, Centro de Goiânia.  
*Culture Station Cultural Center: Praça do Trabalhador, Centro de Goiânia.*
- Centro Cultural Mercado Popular da 74: Rua 74, nº 329, Setor Central.  
*74 Street Popular Market Cultural Center: Rua 74, nº 329, Setor Central.*
- Centro Cultural Jesko Puttkamer: Av. T-3, nº 1.732, Setor Bueno.  
*Jesko Puttkamer Cultural Center: Av. T-3, nº 1.732, Setor Bueno.*
- Centro Cultural Martim Cererê: Rua 94-A, Setor Sul.  
*Martim Cererê Cultural Center: Rua 94-A, Setor Sul.*
- Centro Cultural Oscar Niemeyer: Rodovia GO-020.  
*Oscar Niemeyer Cultural Center: Rodovia GO-020.*
- Centro de Cultura e Convenções Dona Gercina Borges Teixeira: Rua 30 esquina com Rua 04, Centro.  
*Dona Gercina Borges Teixeira Culture and Conventions Center: Rua 30 esquina com Rua 04, Centro.*
- Centro Cultural Gustav Ritter: Avenida Marechal Deodoro da Fonseca, nº 237, Campinas.  
*Gustav Ritter Cultural Center: Avenida Marechal Deodoro da Fonseca, nº 237, Campinas.*
- Centro Cultural Casa de Vidro: Av. Jamel Cecílio com Av. E - Jd. Goiás.  
*Casa de Vidro Cultural Center: Av. Jamel Cecílio com Av. E - Jd. Goiás.*
- Centro Municipal de Cultura Goiânia Ouro: R. 3, 1016 - St. Central.  
*Goiânia Ouro Municipal Cultural Center: R. 3, 1016 - St. Central.*
- Centro Cultural Marietta Telles Machado: Praça Cívica (Praça Pedro Ludovico Teixeira) nº 2 – Centro.  
*Marietta Telles Machado Cultural Center: Praça Cívica (Praça Pedro Ludovico Teixeira) nº 2 – Centro.*
- Centro Cultural Octo Marques: R. 4, 515 - St. Central.  
*Octo Marques Cultural Center: R. 4, 515 - St. Central.*

- Vila Cultural Cora Coralina: Rua 3, Setor Central.  
*Cora Coralina Cultural Village: Rua 3, Setor Central.*

18 bibliotecas:  
*18 libraries:*

- Biblioteca Municipal Cora Coralina: Av. 24 de Outubro, 120, St. Campinas.  
*Cora Coralina Municipal Library: Av. 24 de Outubro, 120, St. Campinas.*
- Biblioteca da Agência Municipal de Meio Ambiente (Amma): Rua 75, nº 137, Setor Central.  
*Library of the Municipal Environment Agency (Amma): Rua 75, nº 137, Setor Central.*
- Biblioteca Central da Universidade Federal de Goiás (UFG): Campus Samambaia.  
*Central Library of the Federal University of Goiás (UFG): Campus Samambaia.*
- Biblioteca Setorial da Universidade Federal de Goiás (UFG): Praça Universitária, Setor Universitário (no prédio da Faculdade de Direito da UFG).  
*Sectorial Library of the Federal University of Goiás (UFG): Praça Universitária, Setor Universitário (no prédio da Faculdade de Direito da UFG).*
- Biblioteca da PUC Goiás: Rua 226 esquina com Rua 235, Área I, Setor Leste Universitário.  
*PUC Goiás Library: Rua 226 esquina com Rua 235, Área I, Setor Leste Universitário.*
- Biblioteca Estadual Escritor Pio Vargas: Praça Cívica, Centro.  
*Writer Pio Vargas State Library: Praça Cívica, Centro.*
- Biblioteca Braille José Alvarez de Azevedo: Praça Cívica, s/nº (prédio da Fundação Cultural Pedro Ludovico Teixeira).  
*José Alvarez de Azevedo Braille Library: Praça Cívica, s/nº (prédio da Fundação Cultural Pedro Ludovico Teixeira).*
- Biblioteca Centro Atividade Sesc Faíçalville: Avenida Ipanema, qd. 234/235, Setor Faíçalville.  
*Sesc Faíçalville Activity Center Library: Avenida Ipanema, qd. 234/235, Setor Faíçalville.*
- Biblioteca João Popini Mascarenhas: Rua Amogaste J. Silveira, nº 612, Setor Centro Oeste.  
*João Popini Mascarenhas Library: Rua Amogaste J. Silveira, nº 612, Setor Centro Oeste.*
- Biblioteca Prof. Ribas Botelho de Campos (Esefego/UEG):

Avenida Anhanguera, nº 1420, Setor Leste Vila Nova.  
*Library Prof. Ribas Botelho de Campus (Esefego/UEG):*  
Avenida Anhanguera, nº 1420, Setor Leste Vila Nova.

• Biblioteca Sesc Campinas: Avenida Rio Grande do Sul, nº 123, Campinas.

*Sesc Campinas Library: Avenida Rio Grande do Sul, nº 123, Campinas.*

• Biblioteca Sesc Centro: Rua 15 esquina com Rua 19, nº 260, Centro.

*Sesc Centro Library: Rua 15 esquina com Rua 19, nº 260, Centro.*

• Biblioteca Sesc Universitário: Avenida Universitária, nº 1749, Setor Universitário.

*Sesc University Library: Avenida Universitária, nº 1749, Setor Universitário.*

• Faculdade Padrão: Avenida Anhanguera, esquina com Rua do Algodão, Setor Rodoviário.

*Padrão College: Avenida Anhanguera, esquina com Rua do Algodão, Setor Rodoviário.*

• Biblioteca Faculdades Alfa: Avenida Perimetral Norte, nº 4129, Setor Vila João Vaz.

*Alfa Colleges Library: Avenida Perimetral Norte, nº 4129, Setor Vila João Vaz.*

• Irmãos Oriente, do Instituto Histórico e Geográfico de Goiás: Avenida 82 c/ Avenida 85, nº 455, Setor Sul.

*Irmãos Oriente, from the Historical and Geographical Institute of Goiás: Avenida 82 c/ Avenida 85, nº 455, Setor Sul.*

• Gibiteca Jorge Braga: Praça Dr. Pedro Ludovico Teixeira, 226 - St. Central.

*Jorge Braga Comics Library: Praça Dr. Pedro Ludovico Teixeira, 226 - St. Central.*

• Instituto Goiano do Livro: Praça Cívica (Praça Pedro Ludovico Teixeira) nº 2 – Centro.

*Books of Goiás Institute: Praça Cívica (Praça Pedro Ludovico Teixeira) nº 2 – Centro.*

#### 10 museus:

*10 museums:*

• Grande Hotel: Av. Goiás, 462 - St. Central.

*Grand Hotel: Av. Goiás, 462 - St. Central.*

• Museu de Arte de Goiânia (MAG): Rua 1, nº 605, Bosque dos Buritis, S. Oeste.

*Goiânia Museum of Art (MAG): Rua 1, nº 605, Bosque dos Buritis, S. Oeste.*

• Museu de Ornitologia José Hidasí: Av. Pará, S/N Campinas.  
*José Hidasí Museum of Ornithology: Av. Pará, S/N Campinas.*

• Museu Zoroastro Artiaga: Praça Cívica, Centro.

*Zoroastro Artiaga Museum: Praça Cívica, Centro.*

• Museu da Imagem e do Som (MIS): Centro Cultural Marietta Telles – Praça Cívica, Centro.

*Museum of Image and Sound (MIS): Centro Cultural Marietta Telles – Praça Cívica, Centro.*

• Museu Antropológico da Universidade Federal de Goiás: Praça Universitária, Setor Universitário.

*Anthropological Museum of the Federal University of Goiás: Praça Universitária, Setor Universitário.*

• Museu Pedro Ludovico Teixeira: Rua Gercina Borges Teixeira (Rua 26), Centro.

*Pedro Ludovico Teixeira Museum: Rua Gercina Borges Teixeira (Rua 26), Centro.*

• Memorial do Cerrado: Campus 2 da PUC – Av. Engler S/N, Setor Jardim Mariliza (próximo ao Parque Ateneu).

*Scrub Biome Memorial: Campus 2 da PUC – Av. Engler S/N, Setor Jardim Mariliza (próximo ao Parque Ateneu).*

• Museu Municipal Frei Nazareno Confaloni: Rua 1, 605 – Setor Oeste.

*Frei Nazareno Confaloni Municipal Museum: Rua 1, 605 – Setor Oeste.*

• Arquivo Histórico Estadual: Praça Dr. Pedro Ludovico Teixeira - St. Sul.

*State Historical Archive: Praça Dr. Pedro Ludovico Teixeira - St. Sul.*

#### 10 teatros:

*10 theaters:*

• Teatro Goiânia: Avenida Tocantins com Avenida Anhanguera, Qd. 67 Lt. 32 Setor Central.

*Goiânia Theater: Avenida Tocantins com Avenida Anhanguera, Qd. 67 Lt. 32 Setor Central.*

• Teatro Rio Vermelho: Rua 30 com Rua 4, Setor Central, Centro de Cultura e Convenções.

*Rio Vermelho Theater: Rua 30 com Rua 4, Setor Central, Centro de Cultura e Convenções.*

• Teatro Madre Esperança Garrido: Avenida Contorno, 63.

*Mother Esperança Garrido Theater: Avenida Contorno, 63.*



• **Teatro Sesi:** Avenida João Leite, nº 1.013, Setor Santa Geneveva.  
*Sesi Theater: Avenida João Leite, nº 1.013, Setor Santa Geneveva.*

• **Teatro Martim Cererê:** Rua 94-A área interna, Setor Sul.  
*Martim Cererê Theater: Rua 94-A área interna, Setor Sul.*

• **Teatro Otavinho Arantes (Teatro Inacabado):** Avenida Anhanguera, nº 7030.  
*Otavinho Arantes Theater (Unfinished Theater): Avenida Anhanguera, nº 7030.*

• **Teatro de Arena - PUC Goiás:** Praça Cívica, Setor Universitário.  
*Arena Theater - PUC Goiás: Praça Cívica, Setor Universitário.*

• **Teatro do IFG:** Rua 75, n.º 46, Setor Central.  
*IFG Theater: Rua 75, n.º 46, Setor Central.*

• **Teatro FacUnicamps:** Avenida Anhanguera, nº 2365 – Setor Coimbra.  
*FacUnicamps Theater: Avenida Anhanguera, nº 2365 – Setor Coimbra.*

• **Teatro Escola Basileu França:** Av. Universitária, 1750 – Setor Leste Universitário.  
*Basileu França School Theater: Av. Universitária, 1750 – Setor Leste Universitário.*

**4 orquestras com sede na capital:**  
*4 orchestras based in the capital:*

**Municipais:**  
*Municipal:*

• **Orquestra Sinfônica de Goiânia:** Condomínio Edifício Parthenon Center - R. 4, 515 - Sala 904 - St. Central.  
*Goiânia Symphony Orchestra: Condomínio Edifício Parthenon Center - R. 4, 515 - Sala 904 - St. Central.*

• **Orquestra de Violeiros:** Av. Marechal Deodoro, nº 237 – Campinas.  
*Guitar Orchestra: Av. Marechal Deodoro, nº 237 – Campinas.*

**Estaduais:**  
*State:*

• **Orquestra Sinfônica Jovem de Goiânia:** Av. Universitária, 1750, Setor Leste Universitário, Goiânia (GO)  
*Goiânia Youth Symphony Orchestra: Av. Universitária, 1750, Setor Leste Universitário, Goiânia (GO)*

• **Orquestra Filarmônica de Goiás:** Av. Universitária, 1750, Setor Leste Universitário, Goiânia (GO)  
*Goiás Philharmonic Orchestra: Av. Universitária, 1750, Setor Leste Universitário, Goiânia (GO)*

**3 escolas de artes:**  
*3 art schools:*

• **Centro Livre de Artes:** Dentro do Bosque dos Buritis, R. 1, 605 - St. Oeste.  
*Arts Free Center: Dentro do Bosque dos Buritis, R. 1, 605 - St. Oeste.*

• **Escola do Futuro de Goiás (EFG) em Artes Basileu França:** Av. Universitária, 1750 - Setor Leste Universitário.  
*School of the Future (EFG) in Basileu França Arts: Av. Universitária, 1750 - Setor Leste Universitário.*

• **Escola de Artes Visuais (EAV):** Edifício Parthenon Center, na rua 4, número 215, no Centro.  
*School of Visual Arts (EAV): Edifício Parthenon Center, na rua 4, número 215, no Centro.*

**7 mercados municipais:**  
*7 municipal markets:*

• **Mercado Central:** Rua 3, n.º 322, Setor Central.  
*Central Market: Rua 3, n.º 322, Setor Central.*

• **Mercado Campinas:** Rua Benjamin Constant, esq. c/ Av. São Paulo, n.º 429, Setor Campinas.  
*Campinas Market: Rua Benjamin Constant, esq. c/ Av. São Paulo, n.º 429, Setor Campinas.*

• **Mercado Pedro Ludovico:** Av. Circular, s/n.º, Praça da Feira, Setor Pedro Ludovico.  
*Pedro Ludovico Market: Av. Circular, s/n.º, Praça da Feira, Setor Pedro Ludovico.*

• **Mercado Vila Nova:** 5ª Avenida, n.º 389, Setor Vila Nova.  
*Vila Nova Market: 5ª Avenida, n.º 389, Setor Vila Nova.*

• **Mercado Bairro Popular:** Rua 74, n.º 329, Setor Central.  
*Popular Neighborhood Market: Rua 74, n.º 329, Setor Central.*

• **Mercado Centro-Oeste:** Rua P-25, esq. c/ 509 e 510, n.º 464, Setor Centro-Oeste.  
*Midwest Market: Rua P-25, esq. c/ 509 e 510, n.º 464, Setor Centro-Oeste.*

• **Mercado Centro Comercial Popular:** Rua 4-A, s/n.º, Setor Central.  
*Popular Commercial Center Market: Rua 4-A, s/n.º, Setor Central.*

The image features a cityscape with a prominent lake in the foreground. The water reflects the surrounding buildings and the sky. In the background, there are several high-rise apartment buildings under a blue sky with scattered white clouds. A large, semi-transparent blue arrow graphic points from the left towards the right, framing the central text. The text is in a white, serif font.

# CONHEÇA OS MUNICÍPIOS

# ABADIA DE GOIÁS



## Ficha do Município Municipality sheet

Data de aniversário /Anniversary **29/3**  
 Gentílico /Demonym **abadiense**  
 CEP /ZIP Code **75345-000**  
 Região /Region **Região Metropolitana de Goiânia**  
 Quantidade de habitantes **19.128**  
*Population number*  
 Quantidade de eleitores **11.626**  
*Number of voters*  
 Densidade Demográfica (h/km<sup>2</sup>) **133,4**  
*Demographic Density*

## Administração /Administration

Prefeito /Mayor  
**Wander Saraiva de Carvalho**

Quantidade de vereadores **9**  
*Number of councilors*

Área em km<sup>2</sup>  
 Area in km<sup>2</sup>  
**143**

## Economia *Economy* Evolução do PIB a preços correntes

Ano Year	PIB (em R\$ 1.000) GDP (in BRL 1,000)
2010	59.042,94
2011	66.848,34
2012	146.855,21
2013	159.332,68
2014	185.288,79
2015	171.701,65
2016	165.066,91
2017	234.041,69
2018	194.987,89
2019	190.158,95
2020	279.328,02

Atividade com maior valor adicionado bruto em 2020: Serviços  
*Activity with the highest gross added value in 2020: Services*

## Educação *Education*

Quantidade de escolas, por tipo:  
*Number of schools by type:*

Estadual State	1	Municipal	7
Federal	0	Privada Private	1

Por Localização: **TOTAL**

Rural Rural	1	<b>9</b>
Urbana Urban	8	

## Saneamento Básico *Basic sanitation*

% de população atendida com abastecimento de água:

**71,9**

*% of population served with water supply*

% de população atendida com esgotamento sanitário

**36**

*% of population served with sanitary sewage*

35

## Saúde *Health*

Quantidade de unidades de saúde, por tipo:  
*Overall number of health establishments by type:*

Tipo /type	Qtd./Qty.
Posto de saúde /Health Center	1
UBS /Basic Health Units	3
Consultórios isolados /Doctor's office	1
Hospital Geral /General hospital	5
Clínica/ Centro de especialidade /Clinic/ Specialty Center	2
Centro de hemoterapia/ hematologia /Hemotherapy/Hematology Center	1
Centro de apoio à saúde da família /Family health support center	1
Telessaúde /Telehealth	1
<b>Total</b>	<b>10</b>

Leitos SUS /Public Health System (SUS) beds

Leitos não SUS /Non-SUS beds

Possui leitos de UTI? Não  
*Are there ICU beds? No*

## Segurança Pública *Public security*

Taxa de homicídio por arma de fogo (por 100mil hab.)

**79,8**

*Homicide by firearm rate (per 100,000 inhab.)*

Taxa de homicídio (por 100mil hab.)

**102,6**

*Homicide rate (per 100,000 inhab.)*



# ABADIÂNIA



## Ficha do Município Municipality sheet

Data de aniversário /Anniversary **20/10**  
 Gentílico /Demony **abadianense**  
 CEP /ZIP Code **72940-000**  
 Região /Region **Entorno do Distrito Federal**  
 Quantidade de habitantes **17.228**  
*Population number*  
 Quantidade de eleitores **10.594**  
*Number of voters*  
 Densidade Demográfica (h/km<sup>2</sup>) **16,5**  
*Demographic Density*

## Administração /Administration

Prefeito /Mayor  
**José Aparecido Alves Diniz**

Quantidade de vereadores **11**  
*Number of councilors*

Área em km<sup>2</sup>  
 Area in km<sup>2</sup>  
**1.045**

## Economia *Economy* Evolução do PIB a preços correntes

Ano Year	PIB (em R\$ 1.000) GDP (in BRL 1,000)
2010	127.497,72
2011	152.162,94
2012	190.662,09
2013	219.354,57
2014	281.462,53
2015	289.003,06
2016	288.087,91
2017	303.443,37
2018	323.452,74
2019	352.669,41
2020	412.884,54

Atividade com maior valor adicionado  
 bruto em 2020: Serviços  
*Activity with the highest gross added value in  
 2020: Services*

## Educação *Education*

Quantidade de escolas, por tipo:  
*Number of schools by type:*

Estadual State	2	Municipal	7
Federal	0	Privada Private	4

Por Localização: **TOTAL**

Rural	3	<b>13</b>
Urbana Urban	10	

## Saneamento Básico *Basic sanitation*

% de população  
 atendida com  
 abastecimento  
 de água:

**97,1**

*% of population  
 served with  
 water supply*

% de população  
 atendida com  
 esgotamento  
 sanitário

**67,1**

*% of population  
 served with  
 sanitary sewage*

## Saúde *Health*

Quantidade de unidades de saúde, por tipo:  
*Overall number of health establishments by type:*

Tipo /type	Qtd./Qty.
Posto de saúde /Health Center	1
UBS /Basic Health Units	4
Policlínicas /Polyclinic	1
Unidade Mista /Mixed unit	1
Consultórios isolados /Doctor's office	3
Clínica/ Centro de especialidade /Clinic/ Specialty Center	1
Centro de hemoterapia/ hematologia /Hemotherapy/Hematology Center	1
Telessaúde /Telehealth	1
Centro de apoio à saúde da família /Family health support center	2
Centro de Imunização /Immunization center	1
<b>Total</b>	<b>16</b>

Possui leitos hospitalares?  
*Are there hospital beds?*

Tipo type	Qtd. Qty.
Clínicos /Clinical	9
<b>Total</b>	<b>9</b>

Leitos SUS /Public Health System (SUS) beds **9**  
 Leitos não SUS /Non-SUS beds **0**

Possui leitos de UTI? Não  
*Are there ICU beds? No*

## Segurança Pública *Public security*

Taxa de homicídio  
 por arma de fogo  
 (por 100mil  
 hab.)

**29,9**

*Homicide by  
 firearm rate  
 (per 100,000 inhab.)*

Taxa de homicídio  
 (por 100mil  
 hab.)

**39,9**

*Homicide rate  
 (per 100,000 inhab.)*

# ACREÚNA



## Ficha do Município Municipality sheet

Data de aniversário /Anniversary	14/5
Gentílico /Demonyim	acreunense
CEP /ZIP Code	75960-000
Região /Region	Sul
Quantidade de habitantes Population number	21.568
Quantidade de eleitores Number of voters	14.995
Densidade Demográfica (h/km²) Demographic Density	13,8

## Administração /Administration

Prefeito /Mayor  
**Claudiomar Contin Portugal**

Quantidade de vereadores 11  
Number of councilors

Área em km²  
Area in km²  
**1.567**



## Economia Economy

Evolução do PIB a preços correntes

Ano Year	PIB (em R\$ 1.000) GDP (in BRL 1,000)
2010	303.945,84
2011	414.501,39
2012	449.012,78
2013	484.360,54
2014	520.633,22
2015	519.570,14
2016	617.897,48
2017	672.439,11
2018	680.171,67
2019	666.498,91
2020	804.207,82

Atividade com maior valor adicionado bruto em 2020: Agricultura  
Activity with the highest gross added value in 2020: Agriculture

## Educação Education

Quantidade de escolas, por tipo:  
Number of schools by type:

Estadual State	3	Municipal	9
Federal	0	Privada Private	3

Por Localização: TOTAL

Rural	0	15
Urbana Urban	15	

## Saneamento Básico Basic sanitation

% de população atendida com abastecimento de água:

84,9

% of population served with water supply

% de população atendida com esgotamento sanitário

38,2

% of population served with sanitary sewage

## Saúde Health

Quantidade de unidades de saúde, por tipo:  
Overall number of health establishments by type:

Tipo /type	Qtd./Qty.
UBS/Basic Health Unit	6
Hospital geral/General hospital	3
Consultórios isolados/Doctor's office	12
Clínica/Centro de especialidade Clinic/Specialty center	4
Centro de hemoterapia/hematologia Hemotherapy/Hematology Center	1
Centro de apoio à saúde da família Family Health Support Center	1
Telessaúde/Telehealth	1
Total	28

Possui leitos hospitalares?  
Are there hospital beds?

Tipo type	Qtd. Qty.
Cirúrgicos /Surgical	6
Clínicos /Clinic	36
Obstétricos /Obstetric	12
Pediátricos /Pediatric	14
Outras Especialidade /Other Specialties	4
Total	72

Leitos SUS /Public Health System (SUS) beds 38

Leitos não SUS /Non-SUS beds 34

Possui leitos de UTI? Não  
Are there ICU beds? No

## Segurança Pública Public security

Taxa de homicídio por arma de fogo (por 100mil hab.)

8,9

Homicide by firearm rate (per 100,000 inhab.)

Taxa de homicídio (por 100mil hab.)

31,3

Homicide rate (per 100,000 inhab.)

# ADELÂNDIA



## Ficha do Município Municipality sheet

Data de aniversário /Anniversary	1/6
Gentílico /Demonyim	adelandense
CEP /ZIP Code	76155-000
Região /Region	Centro
Quantidade de habitantes Population number	2.297
Quantidade de eleitores Number of voters	2.758
Densidade Demográfica (h/km²) Demographic Density	19,9

## Administração /Administration

Prefeito /Mayor  
**Edson Vieira de Paula**

Quantidade de vereadores  
Number of councilors

**9**

Área em km²  
Area in km²

**115**

## Economia *Economy*

Evolução do PIB a preços correntes

Ano Year	PIB (em R\$ 1.000) GDP (in BRL 1,000)
2010	21.647,63
2011	26.275,78
2012	26.907,86
2013	27.881,72
2014	30.409,16
2015	30.169,51
2016	31.983,32
2017	36.217,50
2018	36.250,76
2019	37.759,61
2020	42.414,87

Atividade com maior valor adicionado bruto em 2020: Administração, defesa, educação e saúde públicas, e seguridade social  
Activity with the highest gross added value in 2020: Administration, defense, education, public health and social security

## Educação *Education*

Quantidade de escolas, por tipo:  
Number of schools by type:

Estadual State	1	Municipal	2
Federal	0	Privada Private	0

Por Localização:  
By location:

Rural	0	<b>TOTAL</b>
Urbana Urban	3	3

## Saneamento Básico *Basic sanitation*

% de população atendida com abastecimento de água:

**90,9**

% of population served with water supply

% de população atendida com esgotamento sanitário

**N/C**

% of population served with sanitary sewage

## Saúde

Quantidade de unidades de saúde, por tipo:  
Overall number of health establishments by type:

Tipo /type	Qtd./Qty.
UBS /Basic Health Units	1
Centro de hemoterapia/hematologia Hemotherapy/Hematology Center	1
Telessaúde /Telehealth	1
<b>Total</b>	<b>3</b>

Possui leitos de UTI? Não  
Are there ICU beds? No

## Segurança Pública *Public security*

Taxa de homicídio por arma de fogo (por 100mil hab.)

**N/C**

Homicide by firearm rate (per 100,000 inhab.)

Taxa de homicídio (por 100mil hab.)

**N/C**

Homicide rate (per 100,000 inhab.)



# ÁGUA FRIA DE GOIÁS



## Ficha do Município Municipality sheet

Data de aniversário /Anniversary **30/12**  
 Gentílico /Demonyim **água-friense**  
 CEP /ZIP Code **73780-000**  
 Região /Region **Entorno do Distrito Federal**  
 Quantidade de habitantes **4.954**  
*Population number*  
 Quantidade de eleitores **4.639**  
*Number of voters*  
 Densidade Demográfica (h/km<sup>2</sup>) **2,5**  
*Demographic Density*

## Administração /Administration

Prefeito /Mayor  
**José Eduardo Oliveira Neto**

Quantidade de vereadores **9**  
*Number of councilors*

Área em km<sup>2</sup>  
 Area in km<sup>2</sup>  
**2.024**

## Economia *Economy* Evolução do PIB a preços correntes

Ano Year	PIB (em R\$ 1.000) GDP (in BRL 1,000)
2010	118.934,16
2011	118.347,75
2012	162.057,95
2013	165.908,79
2014	163.350,75
2015	201.250,17
2016	277.266,34
2017	218.890,92
2018	257.119,34
2019	262.007,50
2020	349.402,49

Atividade com maior valor adicionado bruto em 2020: Agricultura  
*Activity with the highest gross added value in 2020: Agriculture*

## Educação *Education*

Quantidade de escolas, por tipo:  
*Number of schools by type:*

Estadual State	2	Municipal	3
Federal	0	Privada Private	0

Por Localização: **TOTAL**

Rural	2	<b>5</b>
Urbana Urban	3	

## Saneamento Básico *Basic sanitation*

% de população atendida com abastecimento de água:

**40,7**

*% of population served with water supply*

% de população atendida com esgotamento sanitário

**N/C**

*% of population served with sanitary sewage*

## Saúde *Health*

Quantidade de unidades de saúde, por tipo:  
*Overall number of health establishments by type:*

Tipo /type	Qtd./Qty.
UBS /Basic Health Units	2
Unidade Mista /Mixed unit	1
Consultórios isolados /Doctor's office	1
Clínica/ Centro de especialidade /Clinic/ Specialty Center	1
Centro de hemoterapia/ hematologia /Hemotherapy/Hematology Center	1
Telessaúde /Telehealth	1
<b>Total</b>	<b>6</b>

Possui leitos hospitalares?  
*Are there hospital beds?*

Tipo type	Qtd. Qty.
Clínicos /Clinic	5
<b>Total</b>	<b>5</b>

Possui leitos de UTI? Não  
*Are there ICU beds? No*

## Segurança Pública *Public security*

Taxa de homicídio por arma de fogo (por 100mil hab.)

**N/C**

*Homicide by firearm rate (per 100,000 inhab.)*

Taxa de homicídio (por 100mil hab.)

**N/C**

*Homicide rate (per 100,000 inhab.)*

# ÁGUA LIMPA

## Economia *Economy* Evolução do PIB a preços correntes

Ano Year	PIB (em R\$ 1.000) GDP (in BRL 1,000)
2010	28.739,94
2011	31.997,44
2012	35.912,88
2013	41.045,97
2014	46.815,56
2015	45.425,23
2016	43.637,06
2017	44.388,57
2018	44.370,98
2019	47.630,42
2020	54.631,21

Atividade com maior valor adicionado bruto em 2020: Administração, defesa, educação e saúde públicas, e seguridade social

Activity with the highest gross added value in 2020: Administration, defense, education, public health and social security

## Educação *Education*

Quantidade de escolas, por tipo:  
Number of schools by type:

Estadual State	1	Municipal	2
Federal	0	Privada Private	0

Por Localização: **TOTAL**

Rural	0	3
Urbana Urban	3	

## Saneamento Básico *Basic sanitation*

% de população atendida com abastecimento de água:

77

% of population served with water supply

40

% de população atendida com esgotamento sanitário

N/C

% of population served with sanitary sewage

## Saúde

Quantidade de unidades de saúde, por tipo:  
Overall number of health establishments by type:

Tipo /type	Qtd./Qty.
UBS /Basic Health Units	2
Centro de hemoterapia/hematologia /Hemotherapy/Hematology Center	1
Total	3

Possui leitos de UTI? Não  
Are there ICU beds? No

## Health

## Ficha do Município Municipality sheet

Data de aniversário /Anniversary	11/11
Gentílico /Demonyim	água-limpense
CEP /ZIP Code	75665-000
Região /Region	Sul
Quantidade de habitantes Population number	1.851
Quantidade de eleitores Number of voters	2.269
Densidade Demográfica (h/km²) Demographic Density	4

## Administração /Administration

Prefeito /Mayor  
**José Carlos Guimarães Filho**

Quantidade de vereadores  
Number of councilors

9

Área em km²  
Area in km²  
**459**



## Segurança Pública *Public security*

Taxa de homicídio por arma de fogo (por 100mil hab.)

N/C

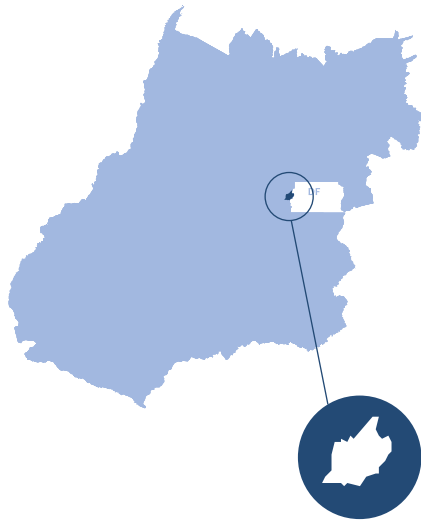
Homicide by firearm rate (per 100,000 inhab.)

Taxa de homicídio (por 100mil hab.)

N/C

Homicide rate (per 100,000 inhab.)

# ÁGUAS LINDAS DE GOIÁS



## Ficha do Município Municipality sheet

Data de aniversário /Anniversary **12/10**  
 Gentílico /Demonyim **águaslindense**  
 CEP /ZIP Code **72910-001 a 72929-999**  
 Região /Region **Entorno do Distrito Federal**  
 Quantidade de habitantes **225.671**  
*Population number*  
 Quantidade de eleitores **104.687**  
*Number of voters*  
 Densidade Demográfica (h/km<sup>2</sup>) **1.176,5**  
*Demographic Density*

## Administração /Administration

Prefeito /Mayor  
**Lucas de Carvalho Antonietti**

Quantidade de vereadores **21**  
*Number of councilors*

Área em km<sup>2</sup>  
 Area in km<sup>2</sup>  
**192**



## Economia *Economy* Evolução do PIB a preços correntes

Ano Year	PIB (em R\$ 1.000) GDP (in BRL 1,000)
2010	767.597,18
2011	895.898,62
2012	1.068.450,19
2013	1.235.512,39
2014	1.430.318,35
2015	1.543.369,64
2016	1.627.628,35
2017	1.783.936,47
2018	1.889.549,74
2019	2.020.831,13
2020	2.088.754,45

Atividade com maior valor adicionado bruto em 2020: Administração, defesa, educação e saúde públicas, e seguridade social  
 Activity with the highest gross added value in 2020: Administration, defense, education, public health and social security

## Educação *Education* Quantidade de escolas, por tipo: Number of schools by type:

Estadual State	17	Municipal	47
Federal	1	Privada Private	49

## Por Localização: By location:

Rural	4	TOTAL 114
Urbana Urban	110	

## Saneamento Básico *Basic sanitation*

% de população atendida com abastecimento de água:	96,8	% de população atendida com esgotamento sanitário	46,2
<i>% of population served with water supply</i>		<i>% of population served with sanitary sewage</i>	

## Saúde *Health* Quantidade de unidades de saúde, por tipo: Overall number of health establishments by type:

Tipo /type	Qtd./Qty.
Posto de saúde /Health Center	18
UBS /Basic Health Unit	6
Policlínica /Polyclinic	2
Hospital geral /General hospital	1
Consultório isolado /Doctor's office	6
Clínica/Centro de especialidade <i>Clinic/Specialty center</i>	20
Centro de hemoterapia/hematologia <i>Hemotherapy/Hematology Center</i>	1
Centro de apoio à saúde da família <i>Family Health Support Center</i>	1
Centro de imunização /Immunization center	1
Total/Total	56

## Possui leitos hospitalares? Are there hospital beds?

Tipo type	Qtd. Qty.
Cirúrgicos /Surgical	12
Clínicos /Clinic	26
Obstétricos /Obstetric	7
Pediátricos /Pediatric	7
Total	52

Leitos SUS /Public Health System (SUS) beds 51  
 Leitos não SUS /Non-SUS beds 1

## Possui leitos de UTI? Não Are there ICU beds? No

## Segurança Pública *Public security*

Taxa de homicídio por arma de fogo (por 100mil hab.)	11,7	Taxa de homicídio (por 100mil hab.)	23,5
<i>Homicide by firearm rate (per 100,000 inhab.)</i>		<i>Homicide rate (per 100,000 inhab.)</i>	



# ALEXÂNIA

## Economia *Economy* Evolução do PIB a preços correntes

Ano Year	PIB (em R\$ 1.000) GDP (in BRL 1,000)
2010	344.661,62
2011	366.052,31
2012	474.727,83
2013	631.151,83
2014	669.606,19
2015	730.592,85
2016	1.401.734,29
2017	781.636,12
2018	806.911,99
2019	1.068.223,77
2020	994.577,79

Atividade com maior valor adicionado bruto em 2020: Serviços  
Activity with the highest gross added value in 2020: Services

## Educação *Education* Quantidade de escolas, por tipo: Number of schools by type:

Estadual Estate	4	Municipal	19
Federal	0	Privada Private	4

Por Localização: By location:	TOTAL
Rural	6
Urbana Urban	21
	27

## Saneamento Básico *Basic sanitation*

% de população atendida com abastecimento de água:	82,2	% de população atendida com esgotamento sanitário	N/C
% of population served with water supply		% of population served with sanitary sewage	

## Saúde *Health*

Quantidade de unidades de saúde, por tipo:  
Overall number of health establishments by type:

Tipo /type	Qtd./Qty.
UBS /Basic Health Unit	10
Policlínica/Polyclinic	1
Hospital geral /General hospital	1
Consultório isolado /Doctor's office	14
Clínica/Centro de especialidade Clinic/Specialty center	5
Centro de hemoterapia/hematologia Hemotherapy/Hematology Center	1
Centro de apoio à saúde da família Family Health Support Center	1
Telessaúde /Telehealth	1
<b>Total</b>	<b>34</b>

Possui leitos hospitalares?  
Are there hospital beds?

Tipo type	Qtd. Qty.
Cirúrgicos /Surgical	5
Clínicos /Clinic	15
Obstétricos /Obstetric	7
Pediátricos /Pediatric	7
<b>Total</b>	<b>34</b>

Leitos SUS /Public Health System (SUS) beds 34  
Leitos não SUS /Non-SUS beds 0

Possui leitos de UTI? Não  
Are there ICU beds? No

## Segurança Pública *Public security*

Taxa de homicídio por arma de fogo (por 100mil hab.)	43,4	Taxa de homicídio (por 100mil hab.)	50,6
Homicide by firearm rate (per 100,000 inhab.)		Homicide rate (per 100,000 inhab.)	

## Ficha do Município Municipality sheet

Data de aniversário /Anniversary	14/11
Gentílico /Demonym	alexaniense
CEP /ZIP Code	72930-000
Região /Region	Entorno do Distrito Federal
Quantidade de habitantes Population number	27.008
Quantidade de eleitores Number of voters	19.835
Densidade Demográfica (h/km <sup>2</sup> ) Demographic Density	31,9

## Administração /Administration

Prefeito /Mayor  
**Allysson Silva Lima**

Quantidade de vereadores 11  
Number of councilors

Área em km<sup>2</sup>  
Area in km<sup>2</sup>  
**847**

# ALOÂNDIA



## Ficha do Município Municipality sheet

Data de aniversário /Anniversary	17/6
Gentílico /Demonyim	aloandense
CEP /ZIP Code	75615-000
Região /Region	Sul
Quantidade de habitantes Population number	1.973
Quantidade de eleitores Number of voters	2.043
Densidade Demográfica (h/km²) Demographic Density	19,3

## Administração /Administration

Prefeito /Mayor  
**Renato Batista da Silva**

Quantidade de vereadores  
Number of councilors

**9**

Área em km²  
Area in km²

**102**



## Economia Economy

Evolução do PIB a preços correntes

Ano Year	PIB (em R\$ 1.000) GDP (in BRL 1,000)
2010	21.338,16
2011	23.979,21
2012	28.316,57
2013	31.687,93
2014	34.091,00
2015	35.588,74
2016	38.753,54
2017	39.116,13
2018	42.658,15
2019	46.816,26
2020	54.226,55

Atividade com maior valor adicionado bruto em 2020: Administração, defesa, educação e saúde públicas, e seguridade social  
Activity with the highest gross added value in 2020: Administration, defense, education, public health and social security

## Educação Education

Quantidade de escolas, por tipo:  
Number of schools by type:

Estadual State	1	Municipal Municipal	1
Federal	0	Privada Private	0

Por Localização:  
By location:

Rural	0	TOTAL	2
Urbana Urban	2		

## Saneamento Básico Basic sanitation

% de população atendida com abastecimento de água:

**90,4**

% of population served with water supply

% de população atendida com esgotamento sanitário

**N/C**

% of population served with sanitary sewage

## Saúde Health

Quantidade de unidades de saúde, por tipo:  
Overall number of health establishments by type:

Tipo /type	Qtd./Qty.
UBS /Basic Health Units	17
Policlínicas /Polyclinic	3
Hospital Geral /General hospital	5
Centro de hemoterapia/ hematologia /Hemotherapy/Hematology Center	1
Total	3

Possui leitos hospitalares?  
Are there hospital beds?

Tipo type	Qtd. Qty.
Cirúrgicos /Surgical	2
Clínicos /Clinic	7
Obstétricos /Obstetric	3
Pediátricos /Pediatric	2
Total	14

Leitos SUS /Public Health System (SUS) beds
 14 || Leitos não SUS /Non-SUS beds | 0 |

Possui leitos de UTI? Não  
Are there ICU beds? No

## Segurança Pública Public security

Taxa de homicídio por arma de fogo (por 100mil hab.)

**N/C**

Homicide by firearm rate (per 100,000 inhab.)

Taxa de homicídio (por 100mil hab.)

**N/C**

Homicide rate (per 100,000 inhab.)

# ALTO HORIZONTE



## Ficha do Município Municipality sheet

Data de aniversário /Anniversary	16/1
Gentílico /Demonyim	alto horizontino
CEP /ZIP Code	76560-000
Região /Region	Norte
Quantidade de habitantes Population number	6.072
Quantidade de eleitores Number of voters	6.231
Densidade Demográfica (h/km <sup>2</sup> ) Demographic Density	12,1

## Administração /Administration

Prefeito /Mayor  
**Luiz Borges da Cruz**

Quantidade de vereadores  
Number of councilors

**9**



## Economia Evolução do PIB a preços correntes

*Economy*

Ano Year	PIB (em R\$ 1.000) GDP (in BRL 1,000)
2010	742.108,26
2011	836.569,15
2012	819.473,70
2013	568.339,02
2014	471.755,17
2015	509.306,22
2016	451.966,96
2017	692.575,76
2018	970.400,57
2019	940.250,40
2020	786.531,44

Atividade com maior valor adicionado bruto em 2020: Indústrias extrativas  
Activity with the highest gross added value in 2020: Mining industry

## Educação Quantidade de escolas, por tipo:

*Education*

Number of schools by type:



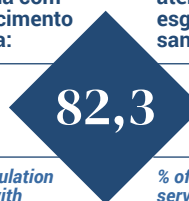
## Por Localização: By location:



## Saneamento Básico % de população atendida com abastecimento de água:

*Basic sanitation*

% de população atendida com abastecimento de água:



% of population served with water supply

% de população atendida com esgotamento sanitário



% of population served with sanitary sewage

## Saúde

*Health*

Quantidade de unidades de saúde, por tipo:  
Overall number of health establishments by type:

Tipo /type	Qtd./Qty.
UBS /Basic Health Units	2
Hospital Geral /General hospital	1
Clínica/ Centro de especialidade /Clinic/ Specialty Center	5
Centro de hemoterapia/ hematologia /Hemotherapy/Hematology Center	1
Telessaúde/Telehealth	1
Total	10

Possui leitos hospitalares?  
Are there hospital beds?

Tipo type	Qtd. Qty.
Clínicos /Clinic	20
Pediátricos /Pediatric	4
Total	24

Leitos SUS /Public Health System (SUS) beds 24  
Leitos não SUS /Non-SUS beds 0

Possui leitos de UTI? Não  
Are there ICU beds? No

## Segurança Pública Taxa de homicídio por arma de fogo (por 100mil hab.):


*Public security*

Taxa de homicídio por arma de fogo (por 100mil hab.):



Homicide by firearm rate (per 100,000 inhab.)

Taxa de homicídio (por 100mil hab.):



Homicide rate (per 100,000 inhab.)



# ALTO PARAÍSO DE GOIÁS



## Ficha do Município Municipality sheet

Data de aniversário /Anniversary	12/12
Gentílico /Demonym	alto-paraisense
CEP /ZIP Code	73770-000
Região /Region	Norte
Quantidade de habitantes Population number	10.298
Quantidade de eleitores Number of voters	6.730
Densidade Demográfica (h/km²) Demographic Density	4

## Administração /Administration

Prefeito /Mayor  
**Marcus Adilson Rinco**

Quantidade de vereadores  
Number of councilors

**9**

Área em km²  
Area in km²

**2.595**

## Economia Evolução do PIB a preços correntes

Ano Year	PIB (em R\$ 1.000) GDP (in BRL 1,000)
2010	63.704,68
2011	77.351,24
2012	94.098,77
2013	104.915,20
2014	119.122,47
2015	138.595,40
2016	160.077,13
2017	165.535,70
2018	181.162,19
2019	224.042,57
2020	228.979,45

Atividade com maior valor adicionado bruto em 2020: Serviços  
Activity with the highest gross added value in 2020: Services

## Educação Quantidade de escolas, por tipo:

Estadual State	2	Municipal Municipal	6
Federal	0	Privada Private	4

Por Localização:  
By location:

Rural	4	TOTAL 12
Urbana Urban	8	

## Saneamento Básico Basic sanitation

% de população atendida com abastecimento de água:	76,1	% de população atendida com esgotamento sanitário	76,1
% of population served with water supply		% of population served with sanitary sewage	

## Saúde Quantidade de unidades de saúde, por tipo:

Tipo /type	Qtd./Qty.
Posto de saúde /Health Center	1
UBS /Basic Health Units	3
Hospital Geral /General hospital	1
Consultórios isolados /Doctor's office	4
Clínica/ Centro de especialidade /Clinic/ Specialty Center	1
Centro de hemoterapia/ hematologia /Hemotherapy/Hematology Center	1
Total	11

Possui leitos hospitalares?  
Are there hospital beds?

Tipo type	Qtd. Qty.
Clínicos /Clinic	10
Pediátricos /Pediatric	2
Total	12

Leitos SUS /Public Health System (SUS) beds 12  
Leitos não SUS /Non-SUS beds 0  
Possui leitos de UTI? Não  
Are there ICU beds? No

## Segurança Pública Public security

Taxa de homicídio por arma de fogo (por 100mil hab.)	39,3	Taxa de homicídio (por 100mil hab.)	39,3
Homicide by firearm rate (per 100,000 inhab.)		Homicide rate (per 100,000 inhab.)	

# ALVORADA DO NORTE



## Ficha do Município Municipality sheet

Data de aniversário /Anniversary	<b>23/10</b>
Gentílico /Demonym	<b>alvoradense</b>
CEP /ZIP Code	<b>73950-000</b>
Região /Region	<b>Leste</b>
Quantidade de habitantes Population number	<b>8.446</b>
Quantidade de eleitores Number of voters	<b>6.642</b>
Densidade Demográfica (h/km <sup>2</sup> ) Demographic Density	<b>6,7</b>

## Administração /Administration

Prefeito /Mayor  
**Iolanda Holiceni Moreira dos Santos**

Quantidade de vereadores  
Number of councilors

**9**

Área em km<sup>2</sup>  
Area in km<sup>2</sup>  
**1.268**



## Economia Evolução do PIB a preços correntes

*Economy*

Ano Year	PIB (em R\$ 1.000) GDP (in BRL 1,000)
2010	72.650,60
2011	75.352,05
2012	91.360,53
2013	95.557,22
2014	104.709,21
2015	108.787,26
2016	112.609,61
2017	119.072,74
2018	132.730,60
2019	140.740,95
2020	154.959,58

Atividade com maior valor adicionado bruto em 2020: Serviços  
Activity with the highest gross added value in 2020: Services

## Educação Quantidade de escolas, por tipo:

*Education*

Number of schools by type:

Estadual State	<b>4</b>	Municipal	<b>7</b>
Federal	<b>0</b>	Privada Private	<b>0</b>

## Por Localização:

By location:

Rural	<b>3</b>	<b>TOTAL</b>	<b>11</b>
Urbana Urban	<b>8</b>		

## Saneamento Básico % de população atendida com abastecimento de água:

*Basic sanitation*

% de população atendida com abastecimento de água:

**86,1**

% of population served with water supply

% de população atendida com esgotamento sanitário

**81,8**

% of population served with sanitary sewage

## Saúde

*Health*

Quantidade de unidades de saúde, por tipo:  
Overall number of health establishments by type:

Tipo /type	Qtd./Qty.
UBS /Basic Health Units	4
Hospital Geral /General hospital	1
Clínica/ Centro de especialidade /Clinic/ Specialty Center	8
Centro de hemoterapia/ hematologia /Hemotherapy/Hematology Center	1
Telessaúde /Telehealth	1
<b>Total</b>	<b>15</b>

Possui leitos hospitalares?  
Are there hospital beds?

Tipo type	Qtd. Qty.
Cirúrgicos /Surgical	6
Clínicos /Clinic	13
Obstétricos /Obstetric	7
Pediátricos /Pediatric	6
<b>Total</b>	<b>32</b>

Leitos SUS /Public Health System (SUS) beds  
Leitos não SUS /Non-SUS beds

**32**  
**0**

Possui leitos de UTI? Não  
Are there ICU beds? No

## Segurança Pública Taxa de homicídio por arma de fogo (por 100mil hab.):

*Public security*

Taxa de homicídio por arma de fogo (por 100mil hab.)

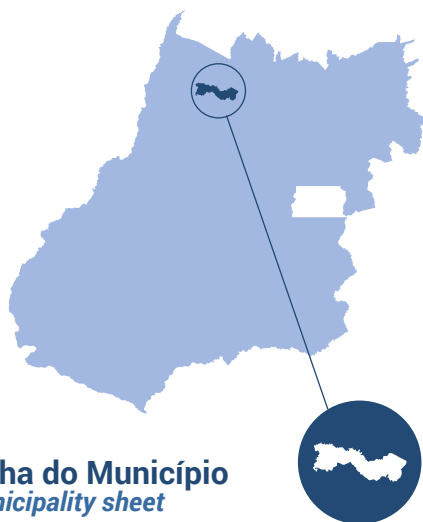
**34,6**

Homicide by firearm rate (per 100,000 inhab.)

Taxa de homicídio (por 100mil hab.)

**34,6**

Homicide rate (per 100,000 inhab.)



## Ficha do Município Municipality sheet

Data de aniversário /Anniversary	<b>27/12</b>
Gentílico /Demonyim	<b>amaralinense</b>
CEP /ZIP Code	<b>76493-000</b>
Região /Region	<b>Norte</b>
Quantidade de habitantes Population number	<b>3.268</b>
Quantidade de eleitores Number of voters	<b>3.065</b>
Densidade Demográfica (h/km <sup>2</sup> ) Demographic Density	<b>2,4</b>

## Administração /Administration

Prefeito /Mayor  
**Dasio Marques Ferreira**

Quantidade de vereadores  
Number of councilors **9**



Área em km<sup>2</sup>  
Area in km<sup>2</sup>  
**1.344**

# AMARALINA

## Economia *Economy* Evolução do PIB a preços correntes

Ano Year	PIB (em R\$ 1.000) GDP (in BRL 1,000)
2010	33.359,69
2011	36.614,71
2012	42.720,11
2013	48.295,33
2014	45.020,14
2015	47.888,03
2016	51.037,67
2017	58.968,36
2018	62.279,88
2019	70.297,93
2020	87.986,09

Atividade com maior valor adicionado bruto em 2020: Pecuária  
Activity with the highest gross added value in 2020: Livestock

## Educação *Education* Quantidade de escolas, por tipo: Number of schools by type:

Estadual State	<b>1</b>	Municipal	<b>2</b>
Federal	<b>0</b>	Privada Private	<b>0</b>

Por Localização:  
By location:

Rural	<b>1</b>	<b>TOTAL</b>	<b>3</b>
Urbana Urban	<b>2</b>		

## Saneamento Básico *Basic sanitation*

% de população atendida com abastecimento de água:

**32,1**

% of population served with water supply

% de população atendida com esgotamento sanitário

**N/C**

% of population served with sanitary sewage

## Segurança Pública *Public security*

Taxa de homicídio por arma de fogo (por 100mil hab.)

**N/C**

Homicide by firearm rate (per 100,000 inhab.)

Taxa de homicídio (por 100mil hab.)

**N/C**

Homicide rate (per 100,000 inhab.)

## Saúde

Quantidade de unidades de saúde, por tipo:  
Overall number of health establishments by type:

Tipo /type	Qtd./Qty.
UBS /Basic Health Units	<b>2</b>
Centro de hemoterapia/ hematologia /Hemotherapy/Hematology Center	<b>1</b>
<b>Total</b>	<b>3</b>



# AMERICANO DO BRASIL



## Ficha do Município Municipality sheet

Data de aniversário / Anniversary	10/6
Gentílico / Demonym	americanense-do-Brasil
CEP / ZIP Code	76165-000
Região / Region	Centro
Quantidade de habitantes Population number	5.259
Quantidade de eleitores Number of voters	5.097
Densidade Demográfica (h/km <sup>2</sup> ) Demographic Density	39,3

## Administração / Administration

Prefeito / Mayor  
**Moretson da Silva Borges**

Quantidade de vereadores  
Number of councilors

9

Área em km<sup>2</sup>  
Area in km<sup>2</sup>

**134**

## Economia Evolução do PIB a preços correntes

Ano Year	PIB (em R\$ 1.000) GDP (in BRL 1,000)
2010	72.070,55
2011	103.734,07
2012	95.134,82
2013	70.176,52
2014	58.640,66
2015	73.450,10
2016	86.865,51
2017	63.920,31
2018	70.989,27
2019	76.066,39
2020	80.269,50

Atividade com maior valor adicionado bruto em 2020: Administração, defesa, educação e saúde públicas, e seguridade social  
Activity with the highest gross added value in 2020: Administration, defense, education, public health and social security

## Educação Education

Quantidade de escolas, por tipo:  
Number of schools by type:

Estadual State	2	Municipal Municipal	2
Federal	0	Privada Private	4

Por Localização:  
By location:

Rural	0	TOTAL	4
Urbana Urban	4		

## Saneamento Básico Basic sanitation

% de população atendida com abastecimento de água:

85,9

% of population served with water supply

% de população atendida com esgotamento sanitário

N/C

% of population served with sanitary sewage

## Saúde Health

Quantidade de unidades de saúde, por tipo:  
Overall number of health establishments by type:

Tipo / type	Qtd. / Qty.
UBS / Basic Health Units	2
Hospital Geral / General hospital	1
Consultório isolado / Doctor's office	1
Centro de hemoterapia / hematologia / Hemotherapy / Hematology Center	1
Telessaúde / Telehealth	1
Total	6

Possui leitos hospitalares?  
Are there hospital beds?

Tipo type	Qtd. Qty.
Cirúrgicos / Surgical	3
Clínicos / Clinic	8
Obstétricos / Obstetric	4
Pediátricos / Pediatric	2
Total	17

Leitos SUS / Public Health System (SUS) beds

Leitos não SUS / Non-SUS beds

17

0

Possui leitos de UTI? Não  
Are there ICU beds? No

## Segurança Pública Public security

Taxa de homicídio por arma de fogo (por 100mil hab.)

65,4

Homicide by firearm rate (per 100,000 inhab.)

Taxa de homicídio (por 100mil hab.)

65,4

Homicide rate (per 100,000 inhab.)

# AMARINÓPOLIS



## Ficha do Município Municipality sheet

Data de aniversário /Anniversary	14/11
Gentílico /Demonyim	amarinopolense
CEP /ZIP Code	76140-000
Região /Region	Centro
Quantidade de habitantes Population number	3.007
Quantidade de eleitores Number of voters	3.539
Densidade Demográfica (h/km <sup>2</sup> ) Demographic Density	7,4

## Administração /Administration

Prefeito /Mayor  
**Gustavo Silva de Oliveira**

Quantidade de vereadores  
Number of councilors

**9**

Área em km<sup>2</sup>  
Area in km<sup>2</sup>

**407**



## Economia Economy

Evolução do PIB a preços correntes

Ano Year	PIB (em R\$ 1.000) GDP (in BRL 1,000)
2010	37.134,28
2011	42.640,17
2012	49.001,52
2013	57.896,63
2014	53.576,15
2015	51.715,78
2016	54.669,45
2017	58.611,06
2018	62.566,58
2019	67.191,75
2020	79.831,76

Atividade com maior valor adicionado bruto em 2020: Pecuária  
Activity with the highest gross added value in 2020: Livestock

## Educação Education

Quantidade de escolas, por tipo:  
Number of schools by type:

Estadual State	1	Municipal	3
Federal	0	Privada Private	0

Por Localização:  
By location:

Rural	0	TOTAL	4
Urbana Urban	4		

## Saneamento Básico Basic sanitation

% de população atendida com abastecimento de água:

**68,1**

% of population served with water supply

% de população atendida com esgotamento sanitário

**N/C**

% of population served with sanitary sewage

## Saúde Health

Quantidade de unidades de saúde, por tipo:  
Overall number of health establishments by type:

Tipo /type	Qtd./Qty.
UBS /Basic Health Units	2
Hospital Geral /General hospital	1
Centro de hemoterapia/ hematologia /Hemotherapy/Hematology Center	1
<b>Total</b>	<b>4</b>

Possui leitos hospitalares?  
Are there hospital beds?

Tipo type	Qtd. Qty.
Cirúrgicos /Surgical	2
Clínicos /Clinic	8
Obstétricos /Obstetric	3
<b>Total</b>	<b>13</b>

Leitos SUS /Public Health System (SUS) beds

13

Leitos não SUS /Non-SUS beds

0

Possui leitos de UTI? Não  
Are there ICU beds? No

## Segurança Pública Public security

Taxa de homicídio por arma de fogo (por 100mil hab.)

**31,9**

Homicide by firearm rate (per 100,000 inhab.)

Taxa de homicídio (por 100mil hab.)

**31,9**

Homicide rate (per 100,000 inhab.)

# ANÁPOLIS

## Economia *Economy* Evolução do PIB a preços correntes

Ano Year	PIB (em R\$ 1.000) GDP (in BRL 1,000)
2010	11.060.524,46
2011	11.753.144,28
2012	11.546.999,61
2013	11.881.961,79
2014	12.724.772,31
2015	13.301.356,03
2016	12.853.491,61
2017	14.211.153,06
2018	14.172.920,80
2019	14.004.033,83
2020	15.286.792,21

Atividade com maior valor adicionado bruto em 2020: Serviços  
Activity with the highest gross added value in 2020: Services

## Educação *Education*

Quantidade de escolas, por tipo:  
Number of schools by type:

Estadual State	42	Municipal	101
Federal	1	Privada Private	93

Por Localização: **TOTAL**

Rural	7	237
Urbana Urban	230	

## Saneamento Básico *Basic sanitation*

% de população atendida com abastecimento de água:

98

% of population served with water supply

% de população atendida com esgotamento sanitário

98

% of population served with sanitary sewage

## Saúde

Quantidade de unidades de saúde, por tipo:  
Overall number of health establishments by type:

Tipo /type	Qtd./Qty.
Posto de saúde /Health center	1
UBS /Basic Health Unit	50
Policlínica /Polyclinic	125
Hospital geral /General hospital	9
Hospital especializado /Specialized hospital	2
Consultório isolado /Doctor's office	231
Clínica/Centro de especialidade Clinic/Specialty center	14
Centro de hemoterapia/hematologia Hemotherapy/Hematology Center	2
Centro de apoio à saúde da família Family Health Support Center	3
Centro de imunização /Immunization center	2
<b>Total</b>	<b>439</b>

Possui leitos hospitalares?  
Are there hospital beds?

Tipo type	Qtd. Qty.
Cirúrgicos /Surgical	259
Clínicos /Clinic	360
Obstétricos /Obstetric	93
Pediátricos /Pediatric	52
Outras Especialidades /Other Specialties	225
Hospital/DIA /Hospital/DAY	93
<b>Total</b>	<b>1082</b>

Leitos SUS /Public Health System (SUS) beds 592  
Leitos não SUS /Non-SUS beds 490

Possui leitos de UTI? 51 leitos de UTI adulto  
Are there ICU beds? 51 adult ICU beds

## Segurança Pública *Public security*

Taxa de homicídio por arma de fogo (por 100mil hab.)

27,4

Homicide by firearm rate (per 100,000 inhab.)

Taxa de homicídio (por 100mil hab.)

37,7

Homicide rate (per 100,000 inhab.)

## Ficha do Município Municipality sheet

Data de aniversário /Anniversary	31/7
Gentílico /Demonyim	anapolino
CEP /ZIP Code	75000-001 a 75159-999
Região /Region	Centro
Quantidade de habitantes Population number	398.817
Quantidade de eleitores Number of voters	283.036
Densidade Demográfica (h/km <sup>2</sup> ) Demographic Density	426,2

## Administração /Administration

Prefeito /Mayor  
**Roberto Naves e Siqueira**

Quantidade de vereadores 23  
Number of councilors

Área em km<sup>2</sup>  
Area in km<sup>2</sup>  
**936**



# ANHANGUERA



## Ficha do Município Municipality sheet

Data de aniversário /Anniversary	5/11
Gentílico /Demonyim	<b>anhanguerino</b>
CEP /ZIP Code	<b>75770-000</b>
Região /Region	<b>Sul</b>
Quantidade de habitantes Population number	<b>924</b>
Quantidade de eleitores Number of voters	<b>1.212</b>
Densidade Demográfica (h/km <sup>2</sup> ) Demographic Density	<b>16,6</b>

## Administração /Administration

Prefeito /Mayor  
**Marcelo Martins de Paiva**

Quantidade de vereadores  
Number of councilors

**9**



## Economia Economy

Evolução do PIB a preços correntes

Ano Year	PIB (em R\$ 1.000) GDP (in BRL 1,000)
2010	11.491,45
2011	12.417,65
2012	13.492,22
2013	14.084,59
2014	15.161,58
2015	15.906,62
2016	15.932,11
2017	17.204,08
2018	18.069,67
2019	18.719,88
2020	22.361,68

Atividade com maior valor adicionado bruto em 2020: Administração, defesa, educação e saúde públicas, e seguridade social  
Activity with the highest gross added value in 2020: Administration, defense, education, public health and social security

## Educação Education

Quantidade de escolas, por tipo:  
Number of schools by type:

Estadual State	<b>1</b>	Municipal	<b>2</b>
Federal	<b>0</b>	Privada Private	<b>0</b>

Por Localização:  
By location:

Rural	<b>0</b>	<b>TOTAL</b>
Urbana Urban	<b>3</b>	<b>3</b>

## Saneamento Básico Basic sanitation

% de população atendida com abastecimento de água:

**94,3**

% of population served with water supply

% de população atendida com esgotamento sanitário

**N/C**

% of population served with sanitary sewage

## Segurança Pública Public security

Taxa de homicídio por arma de fogo (por 100mil hab.)

**N/C**

Homicide by firearm rate (per 100,000 inhab.)

Taxa de homicídio (por 100mil hab.)

**N/C**

Homicide rate (per 100,000 inhab.)

## Saúde Health

Quantidade de unidades de saúde, por tipo:  
Overall number of health establishments by type:

Tipo /type	Qtd./Qty.
UBS /Basic Health Units	1
Centro de hemoterapia/ hematologia /Hemotherapy/Hematology Center	1
Telessaúde /Telehealth	1
<b>Total</b>	<b>3</b>

# ANICUNS



## Ficha do Município Municipality sheet

Data de aniversário /Anniversary	7/6
Gentílico /Demonyim	anicuense
CEP /ZIP Code	76170-000
Região /Region	Centro
Quantidade de habitantes Population number	18.503
Quantidade de eleitores Number of voters	14.684
Densidade Demográfica (h/km²) Demographic Density	19

## Administração /Administration

Prefeito /Mayor  
**Paulo Cesar Jose do Nascimento**

Quantidade de vereadores  
Number of councilors

**11**



Área em km²  
Area in km²

**976**

## Economia Economy

Evolução do PIB a preços correntes

Ano Year	PIB (em R\$ 1.000) GDP (in BRL 1,000)
2010	308.863,91
2011	313.588,18
2012	317.352,10
2013	357.508,60
2014	366.333,17
2015	363.785,55
2016	413.691,14
2017	385.551,40
2018	396.201,26
2019	410.959,63
2020	454.935,69

Atividade com maior valor adicionado bruto em 2020: Serviços  
Activity with the highest gross added value in 2020: Services

## Educação Education

Quantidade de escolas, por tipo:  
Number of schools by type:

Estadual State	4	Municipal	7
Federal	0	Privada Private	3

Por Localização:  
By location:

Rural	1	TOTAL 14
Urbana Urban	13	

## Saneamento Básico Basic sanitation

% de população atendida com abastecimento de água:

**86,3**

% of population served with water supply

% de população atendida com esgotamento sanitário

**38,3**

% of population served with sanitary sewage

## Saúde Health

Quantidade de unidades de saúde, por tipo:  
Overall number of health establishments by type:

Tipo /type	Qtd./Qty.
Posto de saúde /Health Center	1
UBS /Basic Health Units	8
Policlínicas /Polyclinic	1
Hospital Geral /General hospital	1
Consultórios isolados /Doctor's office	5
Clínica/ Centro de especialidade /Clinic/ Specialty Center	4
Centro de hemoterapia/ hematologia /Hemotherapy/Hematology Center	1
Telessaúde/Telehealth	1
Centro de apoio à saúde da família /Family health support center	1
<b>Total</b>	<b>23</b>

Possui leitos hospitalares?  
Are there hospital beds?

Tipo type	Qtd. Qty.
Cirúrgicos /Surgical	6
Clínicos /Clinic	7
Obstétricos /Obstetric	3
Pediátricos /Pediatric	4
<b>Total</b>	<b>20</b>

Leitos SUS /Public Health System (SUS) beds

Leitos não SUS /Non-SUS beds

Possui leitos de UTI? Não  
Are there ICU beds? No

## Segurança Pública Public security

Taxa de homicídio por arma de fogo (por 100mil hab.)

**4,6**

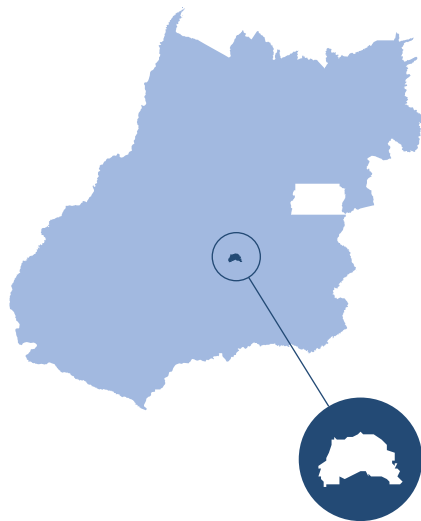
Homicide by firearm rate (per 100,000 inhab.)

Taxa de homicídio (por 100mil hab.)

**9,1**

Homicide rate (per 100,000 inhab.)

# APARECIDA DE GOIÂNIA



## Ficha do Município Municipality sheet

Data de aniversário /Anniversary **11/5**  
 Gentílico /Demonyim **aparecidense**  
 CEP /ZIP Code **74900-001 a 74999-999**  
 Região /Region **Região Metropolitana de Goiânia**

Quantidade de habitantes **527.550**  
 Population number  
 Quantidade de eleitores **328.812**  
 Number of voters  
 Densidade Demográfica (h/km<sup>2</sup>) **1.884,4**  
 Demographic Density

## Administração /Administration

Prefeito /Mayor  
**Vilmar Mariano da Silva**

Quantidade de vereadores **25**  
 Number of councilors



Área em km<sup>2</sup>  
 Area in km<sup>2</sup>  
**280**

## Economia Economy

Evolução do PIB a preços correntes

Ano Year	PIB (em R\$ 1.000) GDP (in BRL 1,000)
2010	5.808.581,06
2011	7.258.177,94
2012	8.377.963,98
2013	9.709.227,55
2014	11.677.246,98
2015	11.524.354,75
2016	11.762.376,01
2017	12.888.083,31
2018	13.161.033,01
2019	13.707.168,26
2020	14.856.018,57

Atividade com maior valor adicionado bruto em 2020: Serviços  
 Activity with the highest gross added value in 2020: Services

## Educação Education

Quantidade de escolas, por tipo:  
 Number of schools by type:

Estadual /State	55	Municipal	95
Federal	1	Privada /Private	102

Por Localização:

By location:	TOTAL
Rural	0
Urbana /Urban	253

## Saneamento Básico Basic sanitation

% de população atendida com abastecimento de água:

**79,2**

% of population served with water supply

% de população atendida com esgotamento sanitário

**58,7**

% of population served with sanitary sewage

## Saúde Health

Quantidade de unidades de saúde, por tipo:  
 Overall number of health establishments by type:

Tipo /type	Qtd./Qty.
UBS /Basic Health Unit	48
Policlínica /Polyclinic	10
Hospital geral /General hospital	7
Hospital especializado /Specialized hospital	6
Unidade mista /Mixed unit	2
Consultório isolado /Doctor's office	95
Clínica/Centro de especialidade /Clinic/Specialty center	88
Centro de hemoterapia/hematologia /Hemotherapy/Hematology Center	1
Centro de apoio à saúde da família /Family Health Support Center	6
Centro de imunização /Immunization center	1
Telessaúde /Telehealth	2
<b>Total</b>	<b>266</b>

Possui leitos hospitalares?  
 Are there hospital beds?

Tipo type	Qtd. Qty.
Cirúrgicos /Surgical	265
Clínicos /Clinic	353
Obstétricos /Obstetric	76
Pediátricos /Pediatric	56
Outras Especialidades /Other Specialties	459
Hospital/DIA /Hospital/DAY	42
<b>Total</b>	<b>1251</b>
Leitos SUS /Public Health System (SUS) beds	992
Leitos não SUS /Non-SUS beds	259
Possui leitos de UTI? /Are there ICU beds?	10 leitos de UTI adulto /10 adult ICU beds

## Segurança Pública Public security

Taxa de homicídio por arma de fogo (por 100mil hab.)

**30,4**

Homicide by firearm rate (per 100,000 inhab.)

Taxa de homicídio (por 100mil hab.)

**44,6**

Homicide rate (per 100,000 inhab.)



# APARECIDA DE RIO DOCE



## Ficha do Município Municipality sheet

Data de aniversário /Anniversary	17/11
Gentílico /Demonyim	riodocense
CEP /ZIP Code	75827-000
Região /Region	Sul
Quantidade de habitantes Population number	2.907
Quantidade de eleitores Number of voters	2.853
Densidade Demográfica (h/km²) Demographic Density	4,8

## Administração /Administration

Prefeito /Mayor  
**Edy Carlos Gonçalves**

Quantidade de vereadores  
Number of councilors

**9**



## Economia Evolução do PIB a preços correntes

Ano Year	PIB (em R\$ 1.000) GDP (in BRL 1,000)
2010	45.136,68
2011	49.831,29
2012	56.787,26
2013	55.894,40
2014	66.949,69
2015	69.504,73
2016	73.854,34
2017	88.026,49
2018	77.115,68
2019	83.751,00
2020	93.226,38

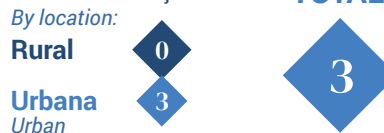
Atividade com maior valor adicionado bruto em 2020: Pecuária  
Activity with the highest gross added value in 2020: Livestock

## Educação Quantidade de escolas, por tipo:

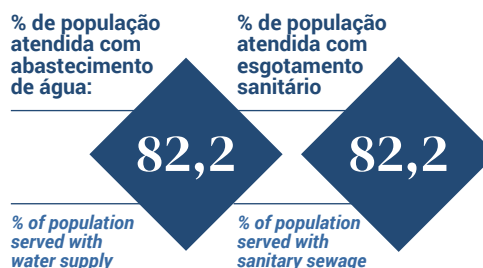
Number of schools by type:



## Por Localização:



## Saneamento Básico % de população atendida com abastecimento de água:



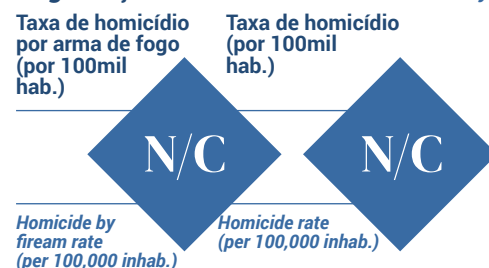
## Saúde

Quantidade de unidades de saúde, por tipo:  
Overall number of health establishments by type:

Tipo /type	Qtd./Qty.
Posto de saúde /Health Center	1
UBS /Basic Health Units	1
Centro de hemoterapia/ hematologia /Hemotherapy/Hematology Center	1
<b>Total</b>	<b>3</b>

Possui leitos de UTI? Não  
Are there ICU beds? No

## Segurança Pública Taxa de homicídio por arma de fogo (por 100mil hab.):



# APORÉ



## Ficha do Município Municipality sheet

Data de aniversário /Anniversary	14/11
Gentílico /Demonyim	aporeano
CEP /ZIP Code	75825-000
Região /Region	Sul
Quantidade de habitantes Population number	4.325
Quantidade de eleitores Number of voters	3.195
Densidade Demográfica (h/km <sup>2</sup> ) Demographic Density	1,5

## Administração /Administration

Prefeito /Mayor  
**Renato Siroto Carvalho**

Quantidade de vereadores 9  
Number of councilors

Área em km<sup>2</sup>  
Area in km<sup>2</sup>  
**2.899**



## Economia Economy

Evolução do PIB a preços correntes

Ano Year	PIB (em R\$ 1.000) GDP (in BRL 1,000)
2010	85.607,41
2011	101.900,04
2012	109.620,92
2013	157.277,45
2014	181.955,68
2015	234.186,87
2016	307.251,50
2017	310.859,69
2018	289.737,16
2019	321.754,43
2020	309.029,78

Atividade com maior valor adicionado bruto em 2020: Eletricidade e gás, água, esgoto, atividades de gestão de resíduos e descontaminação  
Activity with the highest gross added value in 2020: Electricity and gas, water, sewage, waste management and decontamination activities

## Educação Education

Quantidade de escolas, por tipo:  
Number of schools by type:

Estadual State	1	Municipal	2
Federal	0	Privada Private	0

Por Localização: TOTAL

Rural	0	3
Urbana Urban	3	

## Saneamento Básico Basic sanitation

% de população atendida com abastecimento de água:

67,2

% of population served with water supply

% de população atendida com esgotamento sanitário

N/C

% of population served with sanitary sewage

## Saúde Health

Quantidade de unidades de saúde, por tipo:  
Overall number of health establishments by type:

Tipo /type	Qtd./Qty.
UBS /Basic Health Units	1
Hospital Geral /General hospital	1
Centro de hemoterapia/ hematologia /Hemotherapy/Hematology Center	1
Telessaúde /Telehealth	1
Total	4

Possui leitos hospitalares?  
Are there hospital beds?

Tipo type	Qtd. Qty.
Cirúrgicos /Surgical	2
Clínicos /Clinic	12
Obstétricos /Obstetric	2
Pediátricos /Pediatric	2
Total	18

Leitos SUS /Public Health System (SUS) beds

Leitos não SUS /Non-SUS beds

18  
0

Possui leitos de UTI? Não  
Are there ICU beds? No

## Segurança Pública Public security

Taxa de homicídio por arma de fogo (por 100mil hab.)

N/C

Homicide by firearm rate (per 100,000 inhab.)

Taxa de homicídio (por 100mil hab.)

N/C

Homicide rate (per 100,000 inhab.)

# ARAÇU

## Economia *Economy* Evolução do PIB a preços correntes

Ano Year	PIB (em R\$ 1.000) GDP (in BRL 1,000)
2010	32.185,71
2011	34.847,81
2012	40.308,67
2013	42.778,94
2014	46.714,32
2015	47.324,16
2016	51.872,55
2017	49.551,72
2018	55.936,83
2019	58.462,40
2020	68.271,58

Atividade com maior valor adicionado bruto em 2020: Administração, defesa, educação e saúde públicas, e seguridade social  
*Activity with the highest gross added value in 2020: Administration, defense, education, public health and social security*

## Educação *Education*

Quantidade de escolas, por tipo:  
*Number of schools by type:*

Estadual State	1	Municipal Municipal	1
Federal	0	Privada Private	0

Por Localização:  
*By location:*

Rural	0	TOTAL	2
Urbana Urban	2		

## Saneamento Básico *Basic sanitation*

% de população atendida com abastecimento de água:

95,4

% of population served with water supply

% de população atendida com esgotamento sanitário

88,3

% of population served with sanitary sewage

## Saúde

Quantidade de unidades de saúde, por tipo:  
*Overall number of health establishments by type:*

Tipo /type	Qtd./Qty.
UBS /Basic Health Units	2
Hospital Geral /General hospital	1
Consultórios isolados /Doctor's office	4
Clínica/ Centro de especialidade /Clinic/ Specialty Center	1
Centro de hemoterapia/ hematologia /Hemotherapy/Hematology Center	1
Telessaúde /Telehealth	1
Total	10

Possui leitos hospitalares?  
*Are there hospital beds?*

Tipo type	Qtd. Qty.
Clínicos /Clinic	9
Obstétricos /Obstetric	3
Pediátricos /Pediatric	5
Total	17

Leitos SUS /Public Health System (SUS) beds

Leitos não SUS /Non-SUS beds

Possui leitos de UTI? Não  
*Are there ICU beds? No*

17  
0

## Segurança Pública *Public security*

Taxa de homicídio por arma de fogo (por 100mil hab.)

N/C

Homicide by firearm rate (per 100,000 inhab.)

Taxa de homicídio (por 100mil hab.)

N/C

Homicide rate (per 100,000 inhab.)

## Ficha do Município Municipality sheet

Data de aniversário /Anniversary	14/11
Gentílico /Demonyim	araçuense
CEP /ZIP Code	75410-000
Região /Region	Centro
Quantidade de habitantes Population number	3.799
Quantidade de eleitores Number of voters	3.947
Densidade Demográfica (h/km <sup>2</sup> ) Demographic Density	25,4

## Administração /Administration

Prefeito /Mayor  
**Milton Lemes de Paula**

Quantidade de vereadores  
Number of councilors

9

Área em km<sup>2</sup>  
Area in km<sup>2</sup>  
**150**



# ARAGARÇAS



## Ficha do Município Municipality sheet

Data de aniversário /Anniversary	2/10
Gentílico /Demonyim	aragarcense
CEP /ZIP Code	76240-000
Região /Region	Noroeste
Quantidade de habitantes Population number	18.390
Quantidade de eleitores Number of voters	13.340
Densidade Demográfica (h/km²) Demographic Density	27,8

## Administração /Administration

Prefeito /Mayor  
**Ricardo Galvão de Sousa**

Quantidade de vereadores 11  
Number of councilors

Área em km²  
Area in km²  
**662**



## Economia Economy

Evolução do PIB a preços correntes

Ano Year	PIB (em R\$ 1.000) GDP (in BRL 1,000)
2010	111.587,16
2011	127.086,58
2012	145.589,06
2013	171.746,60
2014	197.685,82
2015	213.080,77
2016	214.937,15
2017	236.971,56
2018	232.021,63
2019	240.551,89
2020	254.791,88

Atividade com maior valor adicionado bruto em 2020: Serviços  
Activity with the highest gross added value in 2020: Services

## Educação Education

Quantidade de escolas, por tipo:  
Number of schools by type:

Estadual State	5	Municipal	8
Federal	0	Privada Private	2

Por Localização: TOTAL

Rural	0	15
Urbana Urban	15	

## Saneamento Básico Basic sanitation

% de população atendida com abastecimento de água:

96,9

% of population served with water supply

% de população atendida com esgotamento sanitário

N/C

% of population served with sanitary sewage

## Saúde Health

Quantidade de unidades de saúde, por tipo:  
Overall number of health establishments by type:

Tipo /type	Qtd./Qty.
UBS /Basic Health Units	8
Hospital Geral /General hospital	1
Clínica/ Centro de especialidade /Clinic/ Specialty Center	1
Centro de hemoterapia/ hematologia /Hemotherapy/Hematology Center	2
Centro de apoio à saúde da família	1
Telessaúde /Telehealth	1
Total	14

Possui leitos hospitalares?  
Are there hospital beds?

Tipo type	Qtd. Qty.
Cirúrgicos /Surgical	8
Clínicos /Clinic	10
Obstétricos /Obstetric	8
Pediátricos /Pediatric	6
Outras Especialidade /Other Specialties	1
Total	33

Leitos SUS /Public Health System (SUS) beds 33  
Leitos não SUS /Non-SUS beds 0

Possui leitos de UTI? Não  
Are there ICU beds? No

## Segurança Pública Public security

Taxa de homicídio por arma de fogo (por 100mil hab.)

14,9

Homicide by firearm rate (per 100,000 inhab.)

Taxa de homicídio (por 100mil hab.)

19,8

Homicide rate (per 100,000 inhab.)

# ARAGOIÂNIA

**Economia** *Economy*  
Evolução do PIB a preços correntes

Ano Year	PIB (em R\$ 1.000) GDP (in BRL 1,000)
2010	57.897,23
2011	64.270,54
2012	68.940,04
2013	79.488,50
2014	92.851,91
2015	98.737,46
2016	98.885,61
2017	105.481,15
2018	111.377,19
2019	133.503,86
2020	148.207,55

Atividade com maior valor adicionado bruto em 2020: Administração, defesa, educação e saúde pública, e seguridade social  
*Activity with the highest gross added value in 2020: Administration, defense, education, public health and social security*

**Educação** *Education*  
Quantidade de escolas, por tipo:  
*Number of schools by type:*

<b>Estadual</b> <i>State</i>	1	<b>Municipal</b>	6
<b>Federal</b>	0	<b>Privada</b> <i>Private</i>	1

Por Localização:  
*By location:*

<b>Rural</b>	1	<b>TOTAL</b> 8
<b>Urbana</b> <i>Urban</i>	7	

**Saneamento Básico** *Basic sanitation*

% de população atendida com abastecimento de água:	64,9	% de população atendida com esgotamento sanitário	N/C
<i>% of population served with water supply</i>		<i>% of population served with sanitary sewage</i>	

**Saúde** *Health*  
Quantidade de unidades de saúde, por tipo:  
*Overall number of health establishments by type:*

Tipo /type	Qtd./Qty.
UBS /Basic Health Units	4
Hospital Geral /General hospital	1
Centro de hemoterapia/ hematologia /Hemotherapy/Hematology Center	1
Telessaúde /Telehealth	1
<b>Total</b>	<b>7</b>

Possui leitos hospitalares?  
*Are there hospital beds?*

Tipo type	Qtd. Qty.
Clínicos /Clinic	7
<b>Total</b>	<b>7</b>
Leitos SUS /Public Health System (SUS) beds	7
Leitos não SUS /Non-SUS beds	0
Possui leitos de UTI? Não <i>Are there ICU beds? No</i>	

## Ficha do Município *Municipality sheet*

Data de aniversário /Anniversary **14/11**  
Gentílico /Demonyim **aragoianense**  
CEP /ZIP Code **75330-000**  
Região /Region **Região Metropolitana de Goiânia**  
Quantidade de habitantes **11.890**  
*Population number*  
Quantidade de eleitores **8.564**  
*Number of voters*  
Densidade Demográfica (h/km<sup>2</sup>) **54,5**  
*Demographic Density*

## Administração /Administration

Prefeito /Mayor  
**José Garcia de Souza**

Quantidade de vereadores **9**  
*Number of councilors*

Área em km<sup>2</sup>  
*Area in km<sup>2</sup>*  
**218**

# ARAGUAPAZ



## Ficha do Município Municipality sheet

Data de aniversário /Anniversary	14/5
Gentílico /Demonym	araguaiaense
CEP /ZIP Code	76720-000
Região /Region	Noroeste
Quantidade de habitantes Population number	7.153
Quantidade de eleitores Number of voters	6.083
Densidade Demográfica (h/km²) Demographic Density	3,3

## Administração /Administration

Prefeito /Mayor  
**Gabriel Fornieles Moreira**

Quantidade de vereadores 9  
Number of councilors

Área em km²  
Area in km²  
**2.188**

## Economia Economy

Evolução do PIB a preços correntes

Ano Year	PIB (em R\$ 1.000) GDP (in BRL 1,000)
2010	72.435,13
2011	78.869,33
2012	86.067,17
2013	91.123,90
2014	102.340,44
2015	115.907,03
2016	114.593,50
2017	119.274,39
2018	122.885,72
2019	126.834,09
2020	148.532,18

Atividade com maior valor adicionado bruto em 2020: Pecuária  
Activity with the highest gross added value in 2020: Livestock

## Educação Education

Quantidade de escolas, por tipo:  
Number of schools by type:

Estadual /State	2	Municipal	4
Federal	0	Privada /Private	0

Por Localização: TOTAL

Rural	0	6
Urbana /Urban	6	

## Saneamento Básico Basic sanitation

% de população atendida com abastecimento de água:

70,7

% of population served with water supply

% de população atendida com esgotamento sanitário

51,3

% of population served with sanitary sewage

## Saúde Health

Quantidade de unidades de saúde, por tipo:  
Overall number of health establishments by type:

Tipo /type	Qtd./Qty.
UBS /Basic Health Units	5
Hospital Geral /General hospital	1
Centro de hemoterapia/ hematologia /Hemotherapy/Hematology Center	1
Total	5

Possui leitos hospitalares?  
Are there hospital beds?

Tipo type	Qtd. Qty.
Cirúrgicos /Surgical	2
Clínicos /Clinic	4
Obstétricos /Obstetric	2
Pediátricos /Pediatric	2
Total	10

Leitos SUS /Public Health System (SUS) beds 10  
Leitos não SUS /Non-SUS beds 0  
Possui leitos de UTI? Não  
Are there ICU beds? No

## Segurança Pública Public security

Taxa de homicídio por arma de fogo (por 100mil hab.)

38,6

Homicide by firearm rate (per 100,000 inhab.)

Taxa de homicídio (por 100mil hab.)

90

Homicide rate (per 100,000 inhab.)



# ARENÓPOLIS

## Economia *Economy* Evolução do PIB a preços correntes

Ano Year	PIB (em R\$ 1.000) GDP (in BRL 1,000)
2010	73.453,52
2011	73.854,04
2012	96.538,78
2013	108.306,63
2014	110.725,85
2015	94.532,67
2016	92.613,13
2017	125.318,67
2018	143.925,82
2019	131.278,86
2020	177.679,28

Atividade com maior valor adicionado bruto em 2020: Eletricidade e gás, água, esgoto, atividades de gestão de resíduos e descontaminação  
Activity with the highest gross added value in 2020: Electricity and gas, water, sewage, waste management and decontamination activities

## Educação *Education*

Quantidade de escolas, por tipo:  
Number of schools by type:

Estadual State	Municipal	Federal	Privada Private
1	4	0	0

## Por Localização: *By location:* TOTAL

Rural	0	5
Urbana Urban	5	

## Saneamento Básico *Basic sanitation*

% de população atendida com abastecimento de água:

70,3

% of population served with water supply

% de população atendida com esgotamento sanitário

N/C

% of population served with sanitary sewage

## Saúde *Health*

Quantidade de unidades de saúde, por tipo:  
Overall number of health establishments by type:

Tipo /type	Qtd./Qty.
Posto de saúde /Health Center	1
UBS /Basic Health Units	2
Hospital Geral /General hospital	1
Centro de hemoterapia/ hematologia /Hemotherapy/Hematology Center	1
Telessaúde /Telehealth	1
<b>Total</b>	<b>6</b>

Possui leitos hospitalares?  
Are there hospital beds?

Tipo type	Qtd. Qty.
Cirúrgicos /Surgical	1
Clínicos /Clinic	10
Obstétricos /Obstetric	3
<b>Total</b>	<b>14</b>

Leitos SUS /Public Health System (SUS) beds 14  
Leitos não SUS /Non-SUS beds 0

Possui leitos de UTI? Não  
Are there ICU beds? No

## Segurança Pública *Public security*

Taxa de homicídio por arma de fogo (por 100mil hab.)

N/C

Homicide by firearm rate (per 100,000 inhab.)

Taxa de homicídio (por 100mil hab.)

38,2

Homicide rate (per 100,000 inhab.)

## Ficha do Município Municipality sheet

Data de aniversário /Anniversary	14/5
Gentílico /Demonyim	arenopolino
CEP /ZIP Code	76235-000
Região /Region	Noroeste
Quantidade de habitantes Population number	2.946
Quantidade de eleitores Number of voters	3.263
Densidade Demográfica (h/km²) Demographic Density	2,7

## Administração /Administration

Prefeito /Mayor  
**Delmiro de Oliveira Cano**

Quantidade de vereadores 9  
Number of councilors

Área em km²  
Area in km²  
**1.076**

# ARUANÃ



## Ficha do Município Municipality sheet

Data de aniversário /Anniversary	<b>18/12</b>
Gentílico /Demonyim	<b>aruanense</b>
CEP /ZIP Code	<b>76710-000</b>
Região /Region	<b>Noroeste</b>
Quantidade de habitantes Population number	<b>8.300</b>
Quantidade de eleitores Number of voters	<b>6.977</b>
Densidade Demográfica (h/km²) Demographic Density	<b>2,7</b>

## Administração /Administration

Prefeito /Mayor  
**Hermano de Carvalho**

Quantidade de vereadores  
Number of councilors **9**

Área em km²  
Area in km²  
**3.055**



## Economia Economy

Evolução do PIB a preços correntes

Ano Year	PIB (em R\$ 1.000) GDP (in BRL 1,000)
2010	90.039,45
2011	100.890,50
2012	111.120,57
2013	121.250,17
2014	143.372,58
2015	160.142,42
2016	162.680,89
2017	209.022,95
2018	178.185,19
2019	198.356,30
2020	228.878,79

Atividade com maior valor adicionado bruto em 2020: Pecuária  
Activity with the highest gross added value in 2020: Livestock

## Educação Education

Quantidade de escolas, por tipo:  
Number of schools by type:

Estadual State	<b>3</b>	Municipal	<b>3</b>
Federal	<b>0</b>	Privada Private	<b>0</b>

Por Localização: **TOTAL**

Rural	<b>1</b>	<b>6</b>
Urbana Urban	<b>5</b>	

## Saneamento Básico Basic sanitation

% de população atendida com abastecimento de água:

**80**

% of population served with water supply

% de população atendida com esgotamento sanitário

**42,8**

% of population served with sanitary sewage

## Saúde Health

Quantidade de unidades de saúde, por tipo:  
Overall number of health establishments by type:

Tipo /type	Qtd./Qty.
UBS /Basic Health Units	2
Hospital Geral /General hospital	1
Consultórios isolados /Doctor's office	1
Centro de hemoterapia/ hematologia /Hemotherapy/Hematology Center	1
<b>Total</b>	<b>5</b>

Possui leitos hospitalares?  
Are there hospital beds?

Tipo type	Qtd. Qty.
Cirúrgicos /Surgical	2
Clínicos /Clinic	8
Obstétricos /Obstetric	2
Pediátricos /Pediatric	3
<b>Total</b>	<b>15</b>
Leitos SUS /Public Health System (SUS) beds	15
Leitos não SUS /Non-SUS beds	0

Possui leitos de UTI? Não  
Are there ICU beds? No

## Segurança Pública Public security

Taxa de homicídio por arma de fogo (por 100mil hab.)

**30,3**

Homicide by firearm rate (per 100,000 inhab.)

Taxa de homicídio (por 100mil hab.)

**30,3**

Homicide rate (per 100,000 inhab.)

# AURILÂNDIA

## Ficha do Município Municipality sheet

Data de aniversário /Anniversary	8/10
Gentílico /Demonyim	aurilandense
CEP /ZIP Code	76120-000
Região /Region	Centro
Quantidade de habitantes Population number	3.284
Quantidade de eleitores Number of voters	3.194
Densidade Demográfica (h/km²) Demographic Density	5,8

## Administração /Administration

Prefeito /Mayor  
**Maria Aparecida Magalhaes Furtado Macedo**

Quantidade de vereadores 9  
Number of councilors

Área em km²  
Area in km²  
**566**



## Economia Economy

Evolução do PIB a preços correntes

Ano Year	PIB (em R\$ 1.000) GDP (in BRL 1,000)
2010	33.787,25
2011	38.698,04
2012	41.800,33
2013	49.174,85
2014	53.991,42
2015	54.772,43
2016	56.258,51
2017	57.513,55
2018	56.622,75
2019	59.511,55
2020	72.475,75

Atividade com maior valor adicionado bruto em 2020: Pecuária  
Activity with the highest gross added value in 2020: Livestock

## Educação Education

Quantidade de escolas, por tipo:  
Number of schools by type:

Estadual State	1	Municipal	1
Federal	0	Privada Private	0

Por Localização:  
By location:

Rural	0	TOTAL	2
Urbana Urban	2		

## Saneamento Básico Basic sanitation

% de população atendida com abastecimento de água:

87,5

% of population served with water supply

% de população atendida com esgotamento sanitário

N/C

% of population served with sanitary sewage

## Saúde Health

Quantidade de unidades de saúde, por tipo:  
Overall number of health establishments by type:

Tipo /type	Qtd./Qty.
UBS /Basic Health Units	2
Consultórios isolados /Doctor's office	2
Centro de hemoterapia/ hematologia /Hemotherapy/Hemotology Center	1
Telessaúde /Telehealth	1
Total	6

## Segurança Pública Public security

Taxa de homicídio por arma de fogo (por 100mil hab.)

32

Homicide by firearm rate (per 100,000 inhab.)

Taxa de homicídio (por 100mil hab.)

32

Homicide rate (per 100,000 inhab.)



# AVELINÓPOLIS



## Ficha do Município Municipality sheet

Data de aniversário / Anniversary	14/11
Gentílico / Demyonym	<b>avelinopense</b>
CEP / ZIP Code	<b>75395-000</b>
Região / Region	<b>Centro</b>
Quantidade de habitantes Population number	<b>2.868</b>
Quantidade de eleitores Number of voters	<b>3.254</b>
Densidade Demográfica (h/km <sup>2</sup> ) Demographic Density	<b>16,9</b>

## Administração / Administration

Prefeito / Mayor  
**Adriano de Araújo**

Quantidade de vereadores  
Number of councilors

**9**

Área em km<sup>2</sup>  
Area in km<sup>2</sup>

**170**



## Economia Economy

Evolução do PIB a preços correntes

Ano Year	PIB (em R\$ 1.000) GDP (in BRL 1,000)
2010	33.763,57
2011	42.715,25
2012	43.526,98
2013	47.332,52
2014	47.851,96
2015	47.837,34
2016	45.911,10
2017	47.150,97
2018	46.181,11
2019	50.416,63
2020	58.651,72

Atividade com maior valor adicionado bruto em 2020: Administração, defesa, educação e saúde pública, e seguridade social  
Activity with the highest gross added value in 2020: Administration, defense, education, public health and social security

## Educação Education

Quantidade de escolas, por tipo:  
Number of schools by type:

Estadual State	<b>1</b>	Municipal Municipal	<b>1</b>
Federal	<b>0</b>	Privada Private	<b>0</b>

Por Localização:  
By location:

Rural	<b>0</b>	TOTAL	<b>2</b>
Urbana Urban	<b>2</b>		

## Saneamento Básico Basic sanitation

% de população atendida com abastecimento de água:

**78,8**

% of population served with water supply

% de população atendida com esgotamento sanitário

**N/C**

% of population served with sanitary sewage

## Segurança Pública Public security

Taxa de homicídio por arma de fogo (por 100mil hab.)

**N/C**

Homicide by firearm rate (per 100,000 inhab.)

Taxa de homicídio (por 100mil hab.)

**N/C**

Homicide rate (per 100,000 inhab.)

## Saúde Health

Quantidade de unidades de saúde, por tipo:  
Overall number of health establishments by type:

Tipo / type	Qtd. / Qty.
UBS / Basic Health Units	1
Hospital Geral / General hospital	1
Centro de hemoterapia/ hematologia /Hemotherapy/Hematology Center	1
<b>Total</b>	<b>3</b>

Possui leitos hospitalares?  
Are there hospital beds?

Tipo type	Qtd. Qty.
Cirúrgicos / Surgical	1
Clínicos / Clinic	7
Obstétricos / Obstetric	1
Pediátricos / Pediatric	3
<b>Total</b>	<b>12</b>

Leitos SUS / Public Health System (SUS) beds

Leitos não SUS / Non-SUS beds

12  
0

Possui leitos de UTI? Não  
Are there ICU beds? No

# BALIZA



## Ficha do Município Municipality sheet

Data de aniversário /Anniversary	27/10
Gentílico /Demonyim	<b>balizense</b>
CEP /ZIP Code	<b>76250-000</b>
Região /Region	<b>Noroeste</b>
Quantidade de habitantes Population number	<b>3.351</b>
Quantidade de eleitores Number of voters	<b>2.756</b>
Densidade Demográfica (h/km <sup>2</sup> ) Demographic Density	<b>1,9</b>

## Administração /Administration

Prefeito /Mayor  
**Fernanda Nolasco Vanderley Oliveira**

Quantidade de vereadores  
Number of councilors **9**



## Economia *Economy* Evolução do PIB a preços correntes

Ano Year	PIB (em R\$ 1.000) GDP (in BRL 1,000)
2010	32.213,18
2011	31.410,65
2012	41.737,20
2013	57.703,21
2014	60.067,63
2015	65.209,82
2016	72.205,48
2017	70.063,25
2018	78.446,35
2019	82.484,53
2020	95.175,49

Atividade com maior valor adicionado bruto em 2020: Administração, defesa, educação e saúde públicas, e seguridade social  
Activity with the highest gross added value in 2020: Administration, defense, education, public health and social security

## Educação *Education*

Quantidade de escolas, por tipo:  
Number of schools by type:

Estadual State	<b>3</b>	Municipal	<b>1</b>
Federal	<b>0</b>	Privada Private	<b>0</b>

Por Localização:  
By location:

Rural	<b>1</b>	<b>TOTAL</b>	<b>4</b>
Urbana Urban	<b>3</b>		

## Saneamento Básico *Basic sanitation*

% de população atendida com abastecimento de água:

**28,4**

% of population served with water supply

% de população atendida com esgotamento sanitário

**N/C**

% of population served with sanitary sewage

## Saúde *Health*

Quantidade de unidades de saúde, por tipo:  
Overall number of health establishments by type:

Tipo /type	Qtd./Qty.
UBS /Basic Health Units	1
Unidade Mista /Mixed unit	1
Clínica/ Centro de especialidade /Clinic/ Specialty Center	1
Centro de hemoterapia/ hematologia /Hemotherapy/Hematology Center	2
Telessaúde /Telehealth	1
<b>Total</b>	<b>6</b>

Possui leitos hospitalares?  
Are there hospital beds?

Tipo type	Qtd. Qty.
Clínicos /Clinic	6
<b>Total</b>	<b>6</b>

Leitos SUS /Public Health System (SUS) beds **6**  
Leitos não SUS /Non-SUS beds **6**

Possui leitos de UTI? Não  
Are there ICU beds? No

## Segurança Pública *Public security*

Taxa de homicídio por arma de fogo (por 100mil hab.)

**N/C**

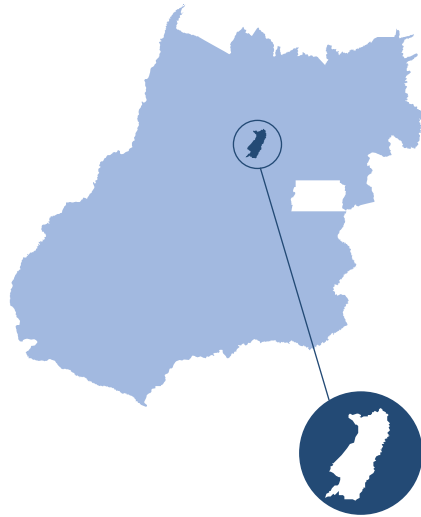
Homicide by firearm rate (per 100,000 inhab.)

Taxa de homicídio (por 100mil hab.)

**38,9**

Homicide rate (per 100,000 inhab.)

# BARRO ALTO



## Ficha do Município Municipality sheet

Data de aniversário /Anniversary	<b>14/11</b>
Gentílico /Demonyim	<b>barro-altense</b>
CEP /ZIP Code	<b>76390-000</b>
Região /Region	<b>Centro</b>
Quantidade de habitantes Population number	<b>10.371</b>
Quantidade de eleitores Number of voters	<b>9.486</b>
Densidade Demográfica (h/km <sup>2</sup> ) Demographic Density	<b>9,6</b>

## Administração /Administration

Prefeito /Mayor  
**Álvaro Machado de Freitas**

Quantidade de vereadores 9  
Number of councilors

Área em km<sup>2</sup>  
Area in km<sup>2</sup>  
**1.080**



## Economia Economy

Evolução do PIB a preços correntes

Ano Year	PIB (em R\$ 1.000) GDP (in BRL 1,000)
2010	124.125,86
2011	188.956,60
2012	474.080,77
2013	463.004,80
2014	556.094,89
2015	605.071,29
2016	725.497,01
2017	806.368,71
2018	988.873,79
2019	1.096.243,21
2020	1.524.708,90

Atividade com maior valor adicionado bruto em 2020: Indústrias de transformação  
Activity with the highest gross added value in 2020: Transformation industries

## Educação Education

Quantidade de escolas, por tipo:  
Number of schools by type:

Estadual State	<b>2</b>	Municipal	<b>12</b>
Federal	<b>0</b>	Privada Private	<b>1</b>

Por Localização: **TOTAL**

Rural	<b>2</b>	<b>15</b>
Urbana Urban	<b>13</b>	

## Saneamento Básico Basic sanitation

% de população atendida com abastecimento de água:

**70,1**

% of population served with water supply

% de população atendida com esgotamento sanitário

**N/C**

% of population served with sanitary sewage

## Saúde Health

Quantidade de unidades de saúde, por tipo:  
Overall number of health establishments by type:

Tipo /type	Qtd./Qty.
UBS /Basic Health Unit	3
Hospital geral /General hospital	1
Clínica/Centro de especialidade Clinic/Specialty center	3
Centro de hemoterapia/hematologia Hemotherapy/Hematology Center	1
<b>Total</b>	<b>8</b>

Possui leitos hospitalares?  
Are there hospital beds?

Tipo type	Qtd. Qty.
Cirúrgicos /Surgical	2
Clínicos /Clinic	10
Obstétricos /Obstetric	6
Pediátricos /Pediatric	4
<b>Total</b>	<b>22</b>

Leitos SUS /Public Health System (SUS) beds  
Leitos não SUS /Non-SUS beds

22  
0

Possui leitos de UTI? Não  
Are there ICU beds? No

## Segurança Pública Public security

Taxa de homicídio por arma de fogo (por 100mil hab.)

**N/C**

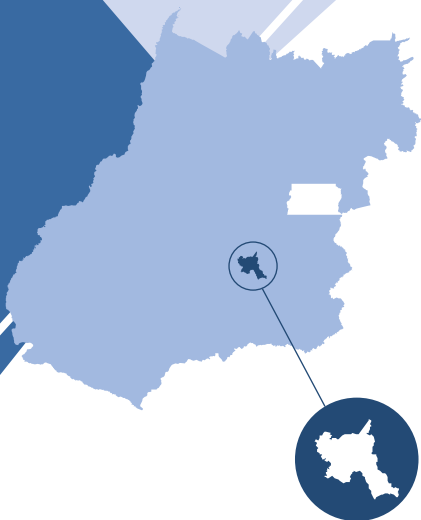
Homicide by firearm rate (per 100,000 inhab.)

Taxa de homicídio (por 100mil hab.)

**17,9**

Homicide rate (per 100,000 inhab.)

# BELA VISTA DE GOIÁS



## Ficha do Município Municipality sheet

Data de aniversário / Anniversary	5/6
Gentílico / Demonym	<b>belavistense</b>
CEP / ZIP Code	<b>75240-000</b>
Região / Region	<b>Região Metropolitana de Goiânia</b>
Quantidade de habitantes / Population number	<b>34.445</b>
Quantidade de eleitores / Number of voters	<b>22.946</b>
Densidade Demográfica (h/km <sup>2</sup> ) / Demographic Density	<b>27</b>

## Administração / Administration

Prefeito / Mayor  
**Nárcia Kelly Alves da Silva**

Quantidade de vereadores / Number of councilors  
**11**

Área em km<sup>2</sup> / Area in km<sup>2</sup>  
**1.274**



## Economia / Economy

Evolução do PIB a preços correntes

Ano / Year	PIB (em R\$ 1.000) / GDP (in BRL 1,000)
2010	387.922,00
2011	434.892,81
2012	547.371,22
2013	760.681,02
2014	786.263,46
2015	835.345,49
2016	859.257,66
2017	954.999,79
2018	1.012.234,12
2019	1.128.231,05
2020	1.321.484,31

Atividade com maior valor adicionado bruto em 2020: Indústrias de transformação  
Activity with the highest gross added value in 2020: Transformation industries

## Educação / Education

Quantidade de escolas, por tipo: / Number of schools by type:

Estadual / State	6	Municipal	10
Federal	0	Privada / Private	7

Por Localização: / By location:

Rural	1	<b>TOTAL</b>	23
Urbana / Urban	22		

## Saneamento Básico / Basic sanitation

% de população atendida com abastecimento de água:

**71**

% of population served with water supply

% de população atendida com esgotamento sanitário

**49,2**

% of population served with sanitary sewage

## Saúde / Health

Quantidade de unidades de saúde, por tipo: / Overall number of health establishments by type:

Tipo / type	Qtd. / Qty.
UBS / Basic Health Unit	10
Hospital geral / General hospital	1
Consultório isolado / Doctor's office	5
Clínica / Centro de especialidade / Clinic / Specialty center	12
Centro de hemoterapia/hematologia / Hemotherapy/Hematology Center	1
Centro de apoio à saúde da família / Family Health Care Center	1
Telessaúde / Telehealth	1
Centro de imunização / Immunization center	1
<b>Total</b>	<b>32</b>

Possui leitos hospitalares? / Are there hospital beds?

Tipo / type	Qtd. / Qty.
Cirúrgicos / Surgical	2
Clínicos / Clinic	34
Obstétricos / Obstetric	6
Pediátricos / Pediatric	8
Outras Especialidades / Other Specialties	2
<b>Total</b>	<b>52</b>

Leitos SUS / Public Health System (SUS) beds: 52  
Leitos não SUS / Non-SUS beds: 0

Possui leitos de UTI? Não / Are there ICU beds? No

## Segurança Pública / Public security

Taxa de homicídio por arma de fogo (por 100mil hab.)

**33,3**

Homicide by firearm rate (per 100,000 inhab.)

Taxa de homicídio (por 100mil hab.)

**56,7**

Homicide rate (per 100,000 inhab.)



# BOM JARDIM DE GOIÁS



## Ficha do Município Municipality sheet

Data de aniversário / Anniversary	<b>18/8</b>
Gentílico / Demonym	<b>bom-jardinense</b>
CEP / ZIP Code	<b>76245-000</b>
Região / Region	<b>Noroeste</b>
Quantidade de habitantes Population number	<b>7.826</b>
Quantidade de eleitores Number of voters	<b>6.823</b>
Densidade Demográfica (h/km <sup>2</sup> ) Demographic Density	<b>4,1</b>

## Administração / Administration

Prefeito / Mayor  
**Odair Svirino Leonel**

Quantidade de vereadores  
Number of councilors **9**

Área em km<sup>2</sup>  
Area in km<sup>2</sup>  
**1.901**



## Economia Economy

Evolução do PIB a preços correntes

Ano Year	PIB (em R\$ 1.000) GDP (in BRL 1,000)
2010	85.211,23
2011	90.437,61
2012	101.399,74
2013	117.172,70
2014	134.685,48
2015	136.958,86
2016	143.781,82
2017	154.130,53
2018	182.909,68
2019	171.528,00
2020	185.770,24

Atividade com maior valor adicionado bruto em 2020: Serviços  
Activity with the highest gross added value in 2020: Services

## Educação Education

Quantidade de escolas, por tipo:  
Number of schools by type:

Estadual State	<b>2</b>	Municipal	<b>1</b>
Federal	<b>0</b>	Privada Private	<b>1</b>

Por Localização:  
By location:

Rural	<b>0</b>	<b>TOTAL</b>	<b>4</b>
Urbana Urban	<b>4</b>		

## Saneamento Básico Basic sanitation

% de população atendida com abastecimento de água:

**76,5**

% of population served with water supply

% de população atendida com esgotamento sanitário

**N/C**

% of population served with sanitary sewage

## Saúde Health

Quantidade de unidades de saúde, por tipo:  
Overall number of health establishments by type:

Tipo / type	Qtd./Qty.
UBS / Basic Health Units	3
Policlínicas / Polyclinic	1
Hospital Geral / General hospital	1
Clínica/ Centro de especialidade / Clinic/ Specialty Center	2
Centro de hemoterapia/ hematologia / Hemotherapy/ Hematology Center	1
Telessaúde / Telehealth	3
<b>Total</b>	<b>11</b>

Possui leitos hospitalares?  
Are there hospital beds?

Tipo type	Qtd. Qty.
Cirúrgicos / Surgical	4
Clínicos / Clinic	8
Obstétricos / Obstetric	4
Pediátricos / Pediatric	7
<b>Total</b>	<b>23</b>

Leitos SUS / Public Health System (SUS) beds **23**  
Leitos não SUS / Non-SUS beds **0**

Possui leitos de UTI? Não  
Are there ICU beds? No

## Segurança Pública Public security

Taxa de homicídio por arma de fogo (por 100mil hab.)

**22,6**

Homicide by firearm rate (per 100,000 inhab.)

Taxa de homicídio (por 100mil hab.)

**33,9**

Homicide rate (per 100,000 inhab.)

# BOM JESUS DE GOIÁS



## Ficha do Município Municipality sheet

Data de aniversário /Anniversary	7/11
Gentílico /Demonym	<b>bom-jesuense</b>
CEP /ZIP Code	<b>75570-000</b>
Região /Region	<b>Sul</b>
Quantidade de habitantes Population number	<b>23.958</b>
Quantidade de eleitores Number of voters	<b>17.251</b>
Densidade Demográfica (h/km <sup>2</sup> ) Demographic Density	<b>17</b>

## Administração /Administration

Prefeito /Mayor  
**Adair Henriques da Silva**

Quantidade de vereadores **11**  
Number of councilors

Área em km<sup>2</sup>  
Area in km<sup>2</sup>  
**1.406**

## Economia Economy

Evolução do PIB a preços correntes

Ano Year	PIB (em R\$ 1.000) GDP (in BRL 1,000)
2010	303.871,05
2011	373.806,33
2012	487.338,54
2013	607.007,15
2014	575.499,34
2015	616.804,03
2016	764.865,35
2017	800.885,45
2018	739.410,54
2019	792.722,01
2020	933.460,72

Atividade com maior valor adicionado bruto em 2020: Agricultura  
Activity with the highest gross added value in 2020: Agriculture

## Educação Education

Quantidade de escolas, por tipo:  
Number of schools by type:

Estadual State	<b>2</b>	Municipal	<b>11</b>
Federal	<b>0</b>	Privada Private	<b>4</b>

Por Localização:

Rural	<b>0</b>	<b>TOTAL</b>	<b>17</b>
Urbana Urban	<b>17</b>		

## Saneamento Básico Basic sanitation

% de população atendida com abastecimento de água:

**88,1**

% of population served with water supply

% de população atendida com esgotamento sanitário

**88,1**

% of population served with sanitary sewage

## Saúde Health

Quantidade de unidades de saúde, por tipo:  
Overall number of health establishments by type:

Tipo /type	Qtd./Qty.
Posto de saúde /Health center	1
UBS /Basic Health Unit	6
Policlínica /Polyclinic	2
Hospital geral /General hospital	1
Consultório isolado /Doctor's office	26
Clínica/Centro de especialidade Clinic/Specialty center	3
Centro de hemoterapia/hematologia Hemotherapy/Hematology Center	1
Centro de apoio à saúde da família Family Health Support Center	1
Telessaúde /Telehealth	2
<b>Total</b>	<b>43</b>

Possui leitos hospitalares?  
Are there hospital beds?

Tipo type	Qtd. Qty.
Cirúrgicos /Surgical	3
Clínicos /Clinic	12
Obstétricos /Obstetric	3
Pediátricos /Pediatric	4
<b>Total</b>	<b>22</b>

Leitos SUS /Public Health System (SUS) beds **22**  
Leitos não SUS /Non-SUS beds **0**

Possui leitos de UTI? Não  
Are there ICU beds? No

## Segurança Pública Public security

Taxa de homicídio por arma de fogo (por 100mil hab.)

**15,8**

Homicide by firearm rate (per 100,000 inhab.)

Taxa de homicídio (por 100mil hab.)

**19,8**

Homicide rate (per 100,000 inhab.)

# BONFINÓPOLIS



## Ficha do Município Municipality sheet

Data de aniversário /Anniversary	1/6
Gentílico /Demonyim	<b>bonfinopolino</b>
CEP /ZIP Code	<b>75195-000</b>
Região /Region	<b>Região Metropolitana de Goiânia</b>
Quantidade de habitantes Population number	<b>10.296</b>
Quantidade de eleitores Number of voters	<b>6.471</b>
Densidade Demográfica (h/km <sup>2</sup> ) Demographic Density	<b>84,5</b>

## Administração /Administration

Prefeito /Mayor  
**Kelton Pinheiro**

Quantidade de vereadores  
Number of councilors **9**

Área em km<sup>2</sup>  
Area in km<sup>2</sup>  
**122**



## Economia Economy

Evolução do PIB a preços correntes

Ano Year	PIB (em R\$ 1.000) GDP (in BRL 1,000)
2010	48.138,03
2011	54.692,27
2012	62.993,16
2013	66.712,05
2014	71.693,98
2015	70.239,62
2016	71.904,64
2017	88.149,42
2018	92.992,98
2019	104.757,41
2020	106.127,11

Atividade com maior valor adicionado bruto em 2020: Administração, defesa, educação e saúde públicas, e seguridade social  
Activity with the highest gross added value in 2020: Administration, defense, education, public health and social security

## Educação Education

Quantidade de escolas, por tipo:  
Number of schools by type:

Estadual State	<b>2</b>	Municipal	<b>5</b>
Federal	<b>0</b>	Privada Private	<b>0</b>

Por Localização:  
By location:

Rural	<b>0</b>	<b>TOTAL</b>	<b>7</b>
Urbana Urban	<b>7</b>		

## Saneamento Básico Basic sanitation

% de população atendida com abastecimento de água:

**90,9**

% of population served with water supply

% de população atendida com esgotamento sanitário

**N/C**

% of population served with sanitary sewage

## Saúde Health

Quantidade de unidades de saúde, por tipo:  
Overall number of health establishments by type:

Tipo /type	Qtd./Qty.
UBS /Basic Health Units	4
Unidade Mista /Mixed unit	1
Clínica/ Centro de especialidade /Clinic/ Specialty Center	1
Centro de hemoterapia/ hematologia /Hemotherapy/Hemotology Center	1
Telessaúde /Telehealth	1
<b>Total</b>	<b>8</b>

Possui leitos hospitalares?  
Are there hospital beds?

Tipo type	Qtd. Qty.
Clínicos /Clinic	58
<b>Total</b>	<b>66</b>

Leitos SUS /Public Health System (SUS) beds **2**  
Leitos não SUS /Non-SUS beds **0**

Possui leitos de UTI? Não  
Are there ICU beds? No

## Segurança Pública Public security

Taxa de homicídio por arma de fogo (por 100mil hab.)

**20,6**

Homicide by firearm rate (per 100,000 inhab.)

Taxa de homicídio (por 100mil hab.)

**41,2**

Homicide rate (per 100,000 inhab.)

# BONÓPOLIS



## Ficha do Município Municipality sheet

Data de aniversário /Anniversary	<b>27/12</b>
Gentílico /Demonyim	<b>bonopolino</b>
CEP /ZIP Code	<b>76555-000</b>
Região /Region	<b>Norte</b>
Quantidade de habitantes Population number	<b>3.299</b>
Quantidade de eleitores Number of voters	<b>3.288</b>
Densidade Demográfica (h/km <sup>2</sup> ) Demographic Density	<b>2</b>

## Administração /Administration

Prefeito /Mayor  
**Deocleciano Araujo de Lira**

Quantidade de vereadores  
Number of councilors

**9**



Área em km<sup>2</sup>  
Area in km<sup>2</sup>

**1.635**

## Economia *Economy*

Evolução do PIB a preços correntes

Ano Year	PIB (em R\$ 1.000) GDP (in BRL 1,000)
2010	39.475,68
2011	42.469,65
2012	55.541,17
2013	63.480,04
2014	72.911,84
2015	87.303,74
2016	91.342,47
2017	96.134,77
2018	97.694,19
2019	99.799,22
2020	114.862,60

Atividade com maior valor adicionado bruto em 2020: Pecuária  
Activity with the highest gross added value in 2020: Livestock

## Educação *Education*

Quantidade de escolas, por tipo:  
Number of schools by type:

Estadual State	<b>1</b>	Municipal	<b>3</b>
Federal	<b>0</b>	Privada Private	<b>1</b>

Por Localização:  
By location:

Rural	<b>1</b>	<b>TOTAL</b>	<b>5</b>
Urbana Urban	<b>4</b>		

## Saneamento Básico *Basic sanitation*

% de população atendida com abastecimento de água:

**36,4**

% of population served with water supply

% de população atendida com esgotamento sanitário

**N/C**

% of population served with sanitary sewage

## Saúde *Health*

Quantidade de unidades de saúde, por tipo:  
Overall number of health establishments by type:

Tipo /type	Qtd./Qty.
Posto de saúde /Health Center	<b>2</b>
UBS /Basic Health Units	<b>1</b>
Centro de hemoterapia/ hematologia /Hemotherapy/Hemotology Center	<b>1</b>
Telessaúde /Telehealth	<b>1</b>
<b>Total</b>	<b>5</b>

Possui leitos de UTI? Não  
Are there ICU beds? No

## Segurança Pública *Public security*

Taxa de homicídio por arma de fogo (por 100mil hab.)

**N/C**

Homicide by firearm rate (per 100,000 inhab.)

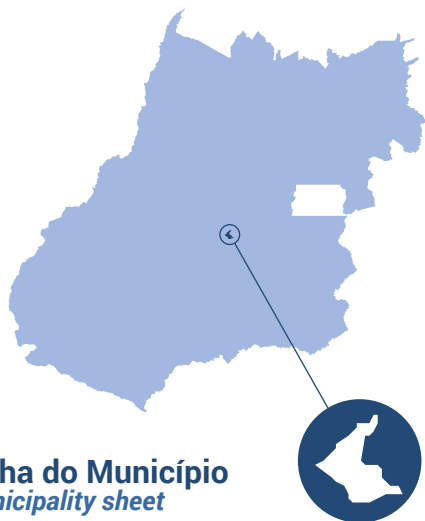
Taxa de homicídio (por 100mil hab.)

**N/C**

Homicide rate (per 100,000 inhab.)



# BRAZABRANTES



## Ficha do Município Municipality sheet

Data de aniversário /Anniversary	14/11
Gentílico /Demonyim	brazabrantino
CEP /ZIP Code	75440-000
Região /Region	Região Metropolitana de Goiânia
Quantidade de habitantes Population number	3.992
Quantidade de eleitores Number of voters	3.450
Densidade Demográfica (h/km <sup>2</sup> ) Demographic Density	31,9

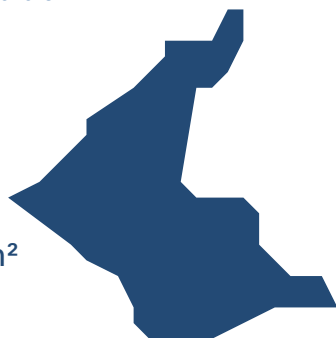
## Administração /Administration

Prefeito /Mayor  
**José Tomé Correia Filho**

Quantidade de vereadores  
Number of councilors

**9**

Área em km<sup>2</sup>  
Area in km<sup>2</sup>  
**125**



## Economia Economy

Evolução do PIB a preços correntes

Ano Year	PIB (em R\$ 1.000) GDP (in BRL 1,000)
2010	38.186,57
2011	39.582,03
2012	39.169,18
2013	62.010,44
2014	76.578,87
2015	90.567,89
2016	109.819,84
2017	104.489,27
2018	107.842,63
2019	66.314,40
2020	82.268,17

Atividade com maior valor adicionado bruto em 2020: Indústrias de transformação  
Activity with the highest gross added value in 2020: Transformation industries

## Educação Education

Quantidade de escolas, por tipo:  
Number of schools by type:

Estadual State	2	Municipal	3
Federal	0	Privada Private	0

Por Localização: TOTAL

Rural	1	5
Urbana Urban	4	

## Saneamento Básico Basic sanitation

% de população atendida com abastecimento de água:

**62,8**

% of population served with water supply

% de população atendida com esgotamento sanitário

**N/C**

% of population served with sanitary sewage

## Segurança Pública Public security

Taxa de homicídio por arma de fogo (por 100mil hab.)

**N/C**

Homicide by firearm rate (per 100,000 inhab.)

Taxa de homicídio (por 100mil hab.)

**N/C**

Homicide rate (per 100,000 inhab.)

## Saúde Health

Quantidade de unidades de saúde, por tipo:  
Overall number of health establishments by type:

Tipo /type	Qtd./Qty.
UBS /Basic Health Units	3
Centro de hemoterapia/ hematologia /Hemotherapy/Hematology Center	1
Telessaúde /Telehealth	2
<b>Total</b>	<b>6</b>

Possui leitos hospitalares? Não  
Are there hospital beds? No  
Possui leitos de UTI? Não  
Are there ICU beds? No

# BRITÂNIA

## Ficha do Município Municipality sheet

Data de aniversário /Anniversary	29/6
Gentílico /Demonyim	britaniense
CEP /ZIP Code	76280-000
Região /Region	Noroeste
Quantidade de habitantes Population number	5.695
Quantidade de eleitores Number of voters	4.694
Densidade Demográfica (h/km²) Demographic Density	3,9

## Administração /Administration

Prefeito /Mayor  
**Marconni Pimenta da Silva**

Quantidade de vereadores 9  
Number of councilors

Área em km²  
Area in km²  
**1.458**

## Economia Economy

Evolução do PIB a preços correntes

Ano Year	PIB (em R\$ 1.000) GDP (in BRL 1,000)
2010	60.668,76
2011	71.627,95
2012	77.126,24
2013	84.623,19
2014	93.339,74
2015	99.859,62
2016	103.968,14
2017	110.415,19
2018	118.506,16
2019	127.020,90
2020	159.950,01

Atividade com maior valor adicionado bruto em 2020: Pecuária  
Activity with the highest gross added value in 2020: Livestock

## Educação Education

Quantidade de escolas, por tipo:  
Number of schools by type:

Estadual State	2	Municipal	3
Federal	0	Privada Private	0

Por Localização:  
By location:

Rural	0	TOTAL	5
Urbana Urban	5		

## Saneamento Básico Basic sanitation

% de população atendida com abastecimento de água:

83,9

% of population served with water supply

% de população atendida com esgotamento sanitário

83,9

% of population served with sanitary sewage

## Saúde Health

Quantidade de unidades de saúde, por tipo:  
Overall number of health establishments by type:

Tipo /type	Qtd./Qty.
UBS /Basic Health Units	2
Hospital Geral /General hospital	1
Centro de hemoterapia/ hematologia /Hemotherapy/Hematology Center	1
Telessaúde /Telehealth	1
Total	5

Possui leitos hospitalares?  
Are there hospital beds?

Tipo type	Qtd. Qty.
Cirúrgicos /Surgical	4
Clínicos /Clinic	9
Obstétricos /Obstetric	7
Pediátricos /Pediatric	4
Total	24

Leitos SUS /Public Health System (SUS) beds 24  
Leitos não SUS /Non-SUS beds 0

Possui leitos de UTI? Não  
Are there ICU beds? No

## Segurança Pública Public security

Taxa de homicídio por arma de fogo (por 100mil hab.)

17,3

Homicide by firearm rate (per 100,000 inhab.)

Taxa de homicídio (por 100mil hab.)

34,6

Homicide rate (per 100,000 inhab.)

# BURITI ALEGRE



## Ficha do Município Municipality sheet

Data de aniversário /Anniversary	24/6
Gentílico /Demonyim	buriti-alegrense
CEP /ZIP Code	75660-000
Região /Region	Sul
Quantidade de habitantes Population number	10.495
Quantidade de eleitores Number of voters	8.304
Densidade Demográfica (h/km <sup>2</sup> ) Demographic Density	11,6

## Administração /Administration

Prefeito /Mayor  
**André de Sousa Chaves**

Quantidade de vereadores  
Number of councilors

**9**

Área em km<sup>2</sup>  
Area in km<sup>2</sup>

**902**

## Economia Economy

Evolução do PIB a preços correntes

Ano Year	PIB (em R\$ 1.000) GDP (in BRL 1,000)
2010	169.957,83
2011	180.111,05
2012	224.901,19
2013	232.428,61
2014	205.739,63
2015	293.934,06
2016	311.387,74
2017	310.635,55
2018	300.344,36
2019	320.372,62
2020	379.809,48

Atividade com maior valor adicionado bruto em 2020: Serviços  
Activity with the highest gross added value in 2020: Services

## Educação Education

Quantidade de escolas, por tipo:  
Number of schools by type:

Estadual State	2	Municipal	7
Federal	1	Privada Private	1

Por Localização:  
By location:

Rural	1	TOTAL	10
Urbana Urban	9		

## Saneamento Básico Basic sanitation

% de população atendida com abastecimento de água:	94,1	% de população atendida com esgotamento sanitário	15,5
% of population served with water supply		% of population served with sanitary sewage	

## Saúde Health

Quantidade de unidades de saúde, por tipo:  
Overall number of health establishments by type:

Tipo /type	Qtd./Qty.
UBS /Basic Health Units	3
Hospital Geral /General hospital	1
Consultórios isolados /Doctor's office	4
Clínica/ Centro de especialidade /Clinic/ Specialty Center	1
Centro de hemoterapia/ hematologia /Hemotherapy/Hematology Center	1
Telessaúde /Telehealth	1
Total	11

Possui leitos hospitalares?  
Are there hospital beds?

Tipo type	Qtd. Qty.
Cirúrgicos /Surgical	5
Clínicos /Clinic	15
Obstétricos /Obstetric	4
Pediátricos /Pediatric	8
Total	32

Leitos SUS /Public Health System (SUS) beds

Leitos não SUS /Non-SUS beds

25  
7

Possui leitos de UTI? Não  
Are there ICU beds? No

## Segurança Pública Public security

Taxa de homicídio por arma de fogo (por 100mil hab.)	21,1	Taxa de homicídio (por 100mil hab.)	21,1
Homicide by firearm rate (per 100,000 inhab.)		Homicide rate (per 100,000 inhab.)	

# BURITI DE GOIÁS



## Ficha do Município Municipality sheet

Data de aniversário /Anniversary	29/4
Gentílico /Demonyim	buritiense
CEP /ZIP Code	76152-000
Região /Region	Centro
Quantidade de habitantes Population number	2.732
Quantidade de eleitores Number of voters	3.255
Densidade Demográfica (h/km <sup>2</sup> ) Demographic Density	13,5

## Administração /Administration

Prefeito /Mayor  
**Átila Rúbia de Deus**

Quantidade de vereadores  
Number of councilors

**9**

Área em km<sup>2</sup>  
Area in km<sup>2</sup>

**203**

## Economia Evolução do PIB a preços correntes

Ano Year	PIB (em R\$ 1.000) GDP (in BRL 1,000)
2010	23.871,62
2011	25.881,72
2012	29.610,02
2013	33.257,40
2014	35.139,05
2015	34.381,18
2016	36.822,36
2017	38.364,07
2018	40.120,95
2019	47.692,09
2020	49.825,73

Atividade com maior valor adicionado bruto em 2020: Administração, defesa, educação e saúde públicas, e seguridade social  
Activity with the highest gross added value in 2020: Administration, defense, education, public health and social security

## Educação Quantidade de escolas, por tipo:

Estadual State	1	Municipal	2
Federal	0	Privada Private	0

Por Localização:  
By location:

Rural	0	TOTAL 3
Urbana Urban	3	

## Saneamento Básico Basic sanitation

% de população atendida com abastecimento de água:	69,8	% de população atendida com esgotamento sanitário	N/C
% of population served with water supply		% of population served with sanitary sewage	

## Saúde Quantidade de unidades de saúde, por tipo:

Tipo /type	Qtd./Qty.
Posto de saúde /Health Center	1
UBS /Basic Health Units	1
Hospital Geral /General hospital	1
Centro de hemoterapia/ hematologia /Hemotherapy/Hematology Center	1
Telessaúde/Telehealth	1
Total	5

Possui leitos hospitalares?  
Are there hospital beds?

Tipo type	Qtd. Qty.
Cirúrgicos /Surgical	2
Clínicos /Clinic	5
Obstétricos /Obstetric	3
Pediátricos /Pediatric	4
Total	14

Leitos SUS /Public Health System (SUS) beds

Leitos não SUS /Non-SUS beds

Possui leitos de UTI? Não  
Are there ICU beds? No

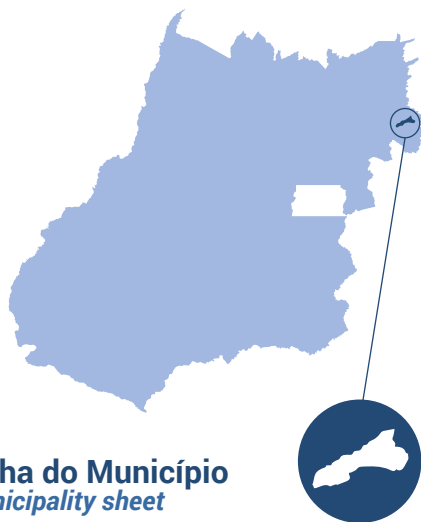
14  
0

## Segurança Pública Public security

Taxa de homicídio por arma de fogo (por 100mil hab.)	N/C	Taxa de homicídio (por 100mil hab.)	N/C
Homicide by firearm rate (per 100,000 inhab.)		Homicide rate (per 100,000 inhab.)	



# BURITINÓPOLIS



## Ficha do Município Municipality sheet

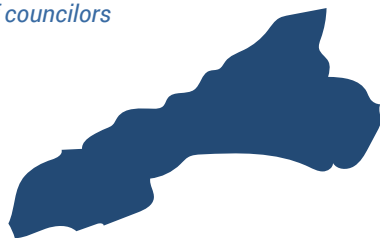
Data de aniversário /Anniversary	26/4
Gentílico /Demonym	buritinopolense
CEP /ZIP Code	73975-000
Região /Region	Leste
Quantidade de habitantes Population number	3.145
Quantidade de eleitores Number of voters	3.431
Densidade Demográfica (h/km²) Demographic Density	12,8

## Administração /Administration

Prefeito /Mayor  
**Ana Paula Soares Dourado**

Quantidade de vereadores  
Number of councilors

**9**



Área em km²  
Area in km²

**246**

## Economia Economy

Evolução do PIB a preços correntes

Ano Year	PIB (em R\$ 1.000) GDP (in BRL 1,000)
2010	18.197,16
2011	20.701,13
2012	21.047,14
2013	23.007,24
2014	26.100,67
2015	54.808,45
2016	83.997,56
2017	79.753,03
2018	75.541,27
2019	76.670,86
2020	84.682,28

Atividade com maior valor adicionado bruto em 2020: : Eletricidade e gás, água, esgoto, atividades de gestão de resíduos e descontaminação  
Activity with the highest gross added value in 2020: Electricity and gas, water, sewage, waste management and decontamination activities

## Educação Education

Quantidade de escolas, por tipo:  
Number of schools by type:

Estadual State	1	Municipal	3
Federal	0	Privada Private	0

Por Localização:  
By location:

Rural	1	TOTAL	4
Urbana Urban	3		

## Saneamento Básico Basic sanitation

% de população atendida com abastecimento de água:

**58,7**

% of population served with water supply

% de população atendida com esgotamento sanitário

**N/C**

% of population served with sanitary sewage

## Segurança Pública Public security

Taxa de homicídio por arma de fogo (por 100mil hab.)

**N/C**

Homicide by firearm rate (per 100,000 inhab.)

Taxa de homicídio (por 100mil hab.)

**N/C**

Homicide rate (per 100,000 inhab.)

## Saúde Health

Quantidade de unidades de saúde, por tipo:  
Overall number of health establishments by type:

Tipo /type	Qtd./Qty.
UBS /Basic Health Units	1
Centro de hemoterapia/ hematologia /Hemotherapy/Hematology Center	1
Telessaúde /Telehealth	1
<b>Total</b>	<b>3</b>

Possui leitos hospitalares? Não  
Are there hospital beds? No  
Possui leitos de UTI? Não  
Are there ICU beds? No

# CABECEIRAS



## Ficha do Município Municipality sheet

Data de aniversário /Anniversary	<b>15/11</b>
Gentílico /Demonym	<b>cabeceirense</b>
CEP /ZIP Code	<b>73870-000</b>
Região /Region	<b>Entorno do Distrito Federal</b>
Quantidade de habitantes Population number	<b>7.560</b>
Quantidade de eleitores Number of voters	<b>6.747</b>
Densidade Demográfica (h/km <sup>2</sup> ) Demographic Density	<b>6,7</b>

## Administração /Administration

Prefeito /Mayor  
**Everton Francisco de Matos**

Quantidade de vereadores  
Number of councilors **9**

Área em km<sup>2</sup>  
Area in km<sup>2</sup>  
**1.126**



## Economia Economy

Evolução do PIB a preços correntes

Ano Year	PIB (em R\$ 1.000) GDP (in BRL 1,000)
2010	133.980,27
2011	163.462,33
2012	203.540,43
2013	204.184,78
2014	205.965,80
2015	222.374,59
2016	269.221,18
2017	210.072,05
2018	222.565,43
2019	255.971,30
2020	310.909,17

Atividade com maior valor adicionado  
bruto em 2020: Agricultura  
Activity with the highest gross added value in  
2020: Agriculture

## Educação Education

Quantidade de escolas, por tipo:  
Number of schools by type:

Estadual State	<b>3</b>	Municipal	<b>6</b>
Federal	<b>0</b>	Privada Private	<b>1</b>

Por Localização: TOTAL

Rural	<b>2</b>	<b>10</b>
Urbana Urban	<b>8</b>	

## Saneamento Básico Basic sanitation

% de população  
atendida com  
abastecimento  
de água:

**73,7**

% of population  
served with  
water supply

% de população  
atendida com  
esgotamento  
sanitário

**N/C**

% of population  
served with  
sanitary sewage

## Saúde Health

Quantidade de unidades de saúde, por tipo:  
Overall number of health establishments by type:

Tipo /type	Qtd./Qty.
UBS /Basic Health Units	<b>3</b>
Hospital Geral /General hospital	<b>1</b>
Clínica/ Centro de especialidade /Clinic/ Specialty Center	<b>1</b>
Centro de hemoterapia/ hematologia /Hemotherapy/Hematology Center	<b>1</b>
Telessaúde /Telehealth	<b>1</b>
<b>Total</b>	<b>7</b>

Possui leitos hospitalares?  
Are there hospital beds?

Tipo type	Qtd. Qty.
Clínicos /Clinic	<b>8</b>
Pediátricos /Pediatric	<b>4</b>
<b>Total</b>	<b>12</b>

Leitos SUS /Public Health System (SUS) beds **12**  
Leitos não SUS /Non-SUS beds **0**

Possui leitos de UTI? Não  
Are there ICU beds? No

## Segurança Pública Public security

Taxa de homicídio  
por arma de fogo  
(por 100mil  
hab.)

**N/C**

Homicide by  
firearm rate  
(per 100,000 inhab.)

Taxa de homicídio  
(por 100mil  
hab.)

**N/C**

Homicide rate  
(per 100,000 inhab.)

# CACHOEIRA ALTA



## Ficha do Município Municipality sheet

Data de aniversário /Anniversary	24/9
Gentílico /Demonym	<b>cachoeira-altense</b>
CEP /ZIP Code	<b>75870-000</b>
Região /Region	<b>Sul</b>
Quantidade de habitantes Population number	<b>11.513</b>
Quantidade de eleitores Number of voters	<b>8.262</b>
Densidade Demográfica (h/km²) Demographic Density	<b>7</b>

## Administração /Administration

Prefeito /Mayor  
**Tiago Ramalho de Araújo (Interino)**

Quantidade de vereadores  
Number of councilors **9**

Área em km²  
Area in km²  
**1.657**



## Economia Economy

Evolução do PIB a preços correntes

Ano Year	PIB (em R\$ 1.000) GDP (in BRL 1,000)
2010	118.874,34
2011	131.324,59
2012	145.221,95
2013	237.622,64
2014	241.872,46
2015	259.059,06
2016	266.561,91
2017	241.325,37
2018	239.068,36
2019	284.565,43
2020	287.386,13

Atividade com maior valor adicionado bruto em 2020: Serviços  
Activity with the highest gross added value in 2020: Services

## Educação Education

Quantidade de escolas, por tipo:  
Number of schools by type:

Estadual State	<b>3</b>	Municipal	<b>3</b>
Federal	<b>0</b>	Privada Private	<b>1</b>

Por Localização: **TOTAL**

Rural	<b>1</b>	<b>7</b>
Urbana Urban	<b>6</b>	

## Saneamento Básico Basic sanitation

% de população atendida com abastecimento de água:

**78,8**

% of population served with water supply

% de população atendida com esgotamento sanitário

**70,1**

% of population served with sanitary sewage

77

## Saúde Health

Quantidade de unidades de saúde, por tipo:  
Overall number of health establishments by type:

Tipo /type	Qtd./Qty.
UBS /Basic Health Units	5
Hospital Geral /General hospital	1
Consultórios isolados /Doctor's office	2
Clínica/ Centro de especialidade /Clinic/ Specialty Center	1
Centro de hemoterapia/ hematologia /Hemotherapy/Hematology Center	1
Telessaúde /Telehealth	1
<b>Total</b>	<b>11</b>

Possui leitos hospitalares?  
Are there hospital beds?

Tipo type	Qtd. Qty.
Cirúrgicos /Surgical	8
Clínicos /Clinic	10
Obstétricos /Obstetric	12
Pediátricos /Pediatric	6
Outras Especialidade /Other Specialties	8
<b>Total</b>	<b>44</b>

Leitos SUS /Public Health System (SUS) beds **44**  
Leitos não SUS /Non-SUS beds **0**

Possui leitos de UTI? Não  
Are there ICU beds? No

## Segurança Pública Public security

Taxa de homicídio por arma de fogo (por 100mil hab.)

**8**

Homicide by firearm rate (per 100,000 inhab.)

Taxa de homicídio (por 100mil hab.)

**24**

Homicide rate (per 100,000 inhab.)

# CACHOEIRA DE GOIÁS



## Ficha do Município Municipality sheet

Data de aniversário /Anniversary	10/11
Gentílico /Demonyim	cachoeirense
CEP /ZIP Code	76125-000
Região /Region	Centro
Quantidade de habitantes Population number	1.405
Quantidade de eleitores Number of voters	1.883
Densidade Demográfica (h/km²) Demographic Density	3,3

## Administração /Administration

Prefeito /Mayor  
**Geraldo Antônio Neto**

Quantidade de vereadores  
Number of councilors

**9**



## Economia Evolução do PIB a preços correntes

Ano Year	PIB (em R\$ 1.000) GDP (in BRL 1,000)
2010	16.344,23
2011	18.812,04
2012	20.128,78
2013	19.676,07
2014	24.117,47
2015	25.871,88
2016	24.961,99
2017	25.376,93
2018	28.102,32
2019	30.119,80
2020	33.759,71

Atividade com maior valor adicionado bruto em 2020: Administração, defesa, educação e saúde pública, e seguridade social

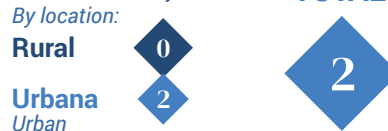
Activity with the highest gross added value in 2020: Administration, defense, education, public health and social security

## Educação Education

Quantidade de escolas, por tipo:  
Number of schools by type:



Por Localização:  
By location:



## Saneamento Básico Basic sanitation

% de população atendida com abastecimento de água:



% of population served with water supply

% de população atendida com esgotamento sanitário



% of population served with sanitary sewage

## Saúde Health

Quantidade de unidades de saúde, por tipo:  
Overall number of health establishments by type:

Tipo /type	Qtd./Qty.
UBS /Basic Health Units	1
Centro de hemoterapia/ hematologia /Hemotherapy/Hematology Center	1
Total	2

Possui leitos hospitalares? Não

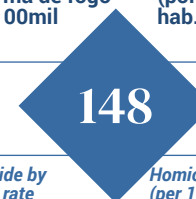
Are there hospital beds? No

Possui leitos de UTI? Não

Are there ICU beds? No


## Segurança Pública Public security

Taxa de homicídio por arma de fogo (por 100mil hab.)



Homicide by firearm rate (per 100,000 inhab.)

Taxa de homicídio (por 100mil hab.)



Homicide rate (per 100,000 inhab.)



# CACHOEIRA DOURADA



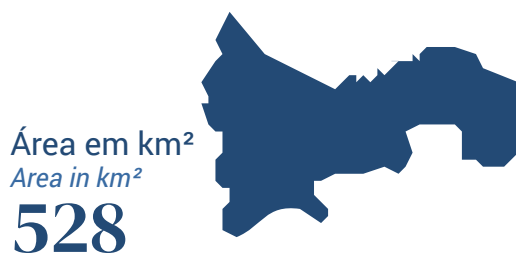
## Ficha do Município Municipality sheet

Data de aniversário /Anniversary	14/5
Gentílico /Demonyim	cachoeirense-do-sul
CEP /ZIP Code	75560-000
Região /Region	Sul
Quantidade de habitantes Population number	7.782
Quantidade de eleitores Number of voters	7.048
Densidade Demográfica (h/km²) Demographic Density	14,7

## Administração /Administration

Prefeito /Mayor  
**Rodrigo Rodrigues Almeida**

Quantidade de vereadores 9  
Number of councilors



## Economia Economy

Evolução do PIB a preços correntes

Ano Year	PIB (em R\$ 1.000) GDP (in BRL 1,000)
2010	489.168,72
2011	527.691,29
2012	686.535,66
2013	593.475,19
2014	541.805,07
2015	751.868,48
2016	971.839,22
2017	901.457,11
2018	915.075,57
2019	823.048,53
2020	412.733,54

Atividade com maior valor adicionado bruto em 2020: Indústrias de transformação  
Activity with the highest gross added value in 2020: Transformation industries

## Educação Education

Quantidade de escolas, por tipo:  
Number of schools by type:

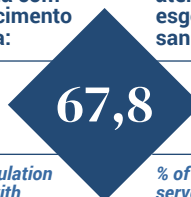
Estadual State	1	Municipal	4
Federal	0	Privada Private	0

Por Localização: TOTAL

Rural	0	5
Urbana Urban	5	

## Saneamento Básico Basic sanitation

% de população atendida com abastecimento de água:



% of population served with water supply

% de população atendida com esgotamento sanitário



% of population served with sanitary sewage

## Saúde Health

Quantidade de unidades de saúde, por tipo:  
Overall number of health establishments by type:

Tipo /type	Qtd./Qty.
UBS /Basic Health Units	4
Policlínicas /Polyclinic	2
Hospital Geral /General hospital	1
Consultórios isolados /Doctor's office	4
Clínica/ Centro de especialidade /Clinic/ Specialty Center	2
Centro de hemoterapia/ hematologia /Hemotherapy/Hematology Center	1
Total	14

Possui leitos hospitalares?  
Are there hospital beds?

Tipo type	Qtd. Qty.
Cirúrgicos /Surgical	2
Clínicos /Clinic	8
Obstétricos /Obstetric	3
Pediátricos /Pediatric	5
Total	18

Leitos SUS /Public Health System (SUS) beds 18  
Leitos não SUS /Non-SUS beds 0

Possui leitos de UTI? Não  
Are there ICU beds? No

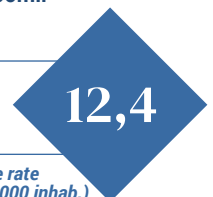
## Segurança Pública Public security

Taxa de homicídio por arma de fogo (por 100mil hab.)



Homicide by firearm rate (per 100,000 inhab.)

Taxa de homicídio (por 100mil hab.)



Homicide rate (per 100,000 inhab.)

# CAÇU

## Economia *Economy* Evolução do PIB a preços correntes

Ano Year	PIB (em R\$ 1.000) GDP (in BRL 1,000)
2010	360.443,66
2011	370.894,33
2012	410.448,65
2013	475.986,99
2014	488.617,13
2015	567.824,78
2016	831.449,23
2017	844.418,48
2018	819.253,07
2019	815.666,02
2020	908.020,00

Atividade com maior valor adicionado bruto em 2020: Eletricidade e gás, água, esgoto, atividades de gestão de resíduos e descontaminação

Activity with the highest gross added value in 2020: Electricity and gas, water, sewage, waste management and decontamination activities

## Educação *Education*

Quantidade de escolas, por tipo:  
Number of schools by type:

Estadual State	1	Municipal	8
Federal	0	Privada Private	4

Por Localização:  
By location:

Rural	1	TOTAL 13
Urbana Urban	12	

## Saneamento Básico *Basic sanitation*

% de população atendida com abastecimento de água:

79,8

% of population served with water supply

% de população atendida com esgotamento sanitário

79,8

% of population served with sanitary sewage

## Saúde

Quantidade de unidades de saúde, por tipo:  
Overall number of health establishments by type:

Tipo /type	Qtd./Qty.
Posto de saúde /Health center	1
UBS /Basic Health Unit	6
Hospital geral /General hospital	2
Consultório isolado /Doctor's office	8
Clínica/Centro de especialidade Clinic/Specialty center	3
Centro de hemoterapia/hematologia Hemotherapy/Hematology Center	1
Centro de apoio à saúde da família Family Health Support Center	1
Total	22

Possui leitos hospitalares?  
Are there hospital beds?

Tipo type	Qtd. Qty.
Cirúrgicos /Surgical	11
Clínicos /Clinic	11
Obstétricos /Obstetric	8
Pediátricos /Pediatric	6
Total	36

Leitos SUS /Public Health System (SUS) beds 28  
Leitos não SUS /Non-SUS beds 8

Possui leitos de UTI? Não  
Are there ICU beds? No

## Segurança Pública *Public security*

Taxa de homicídio por arma de fogo (por 100mil hab.)

N/C

Homicide by firearm rate (per 100,000 inhab.)

Taxa de homicídio (por 100mil hab.)

12,5

Homicide rate (per 100,000 inhab.)

## Ficha do Município Municipality sheet

Data de aniversário /Anniversary	16/9
Gentílico /Demonym	caçuense
CEP /ZIP Code	75813-000
Região /Region	Sul
Quantidade de habitantes Population number	13.774
Quantidade de eleitores Number of voters	10.816
Densidade Demográfica (h/km <sup>2</sup> ) Demographic Density	6,1

## Administração /Administration

Prefeito /Mayor  
**Ana Claudia Lemos Oliveira**

Quantidade de vereadores 9  
Number of councilors

Área em km<sup>2</sup>  
Area in km<sup>2</sup>  
**2.254**

# CAIPÔNIA



## Ficha do Município Municipality sheet

Data de aniversário /Anniversary	29/7
Gentílico /Demonyim	caiaiponiense
CEP /ZIP Code	75850-000
Região /Region	Sul
Quantidade de habitantes Population number	16.507
Quantidade de eleitores Number of voters	13.176
Densidade Demográfica (h/km²) Demographic Density	1,9

## Administração /Administration

Prefeito /Mayor  
**Argemiro Rodrigues Santos Neto**

Quantidade de vereadores  
Number of councilors

**11**

Área em km²  
Area in km²

**8.628**

## Economia Economy

Evolução do PIB a preços correntes

Ano Year	PIB (em R\$ 1.000) GDP (in BRL 1,000)
2010	355.732,86
2011	340.148,92
2012	373.452,76
2013	545.677,22
2014	512.280,21
2015	487.832,31
2016	634.874,26
2017	622.887,06
2018	690.256,22
2019	491.944,68
2020	571.716,84

Atividade com maior valor adicionado  
bruto em 2020: Agricultura  
Activity with the highest gross added value in  
2020: Agriculture

## Educação Education

Quantidade de escolas, por tipo:  
Number of schools by type:

Estadual State	4	Municipal	7
Federal	0	Privada Private	2

Por Localização:  
By location:

Rural	1	TOTAL	13
Urbana Urban	12		

## Saneamento Básico Basic sanitation

% de população  
atendida com  
abastecimento  
de água:

**75,9**

% of population  
served with  
water supply

% de população  
atendida com  
esgotamento  
sanitário

**73,2**

% of population  
served with  
sanitary sewage

## Saúde Health

Quantidade de unidades de saúde, por tipo:  
Overall number of health establishments by type:

Tipo /type	Qtd./Qty.
UBS /Basic Health Units	5
Policlínicas /Polyclinic	1
Hospital Geral /General hospital	1
Centro de hemoterapia/ hematologia /Hemotherapy/Hematology Center	1
Total	8

Possui leitos hospitalares?  
Are there hospital beds?

Tipo type	Qtd. Qty.
Cirúrgicos /Surgical	8
Clínicos /Clinic	20
Obstétricos /Obstetric	7
Pediátricos /Pediatric	5
Outras Especialidades /Other Specialties	4
Hospital/DIA /Hospital/DAY	2
Total	46

Leitos SUS /Public Health System (SUS) beds

46

Leitos não SUS /Non-SUS beds

0

Possui leitos de UTI? Não  
Are there ICU beds? No

## Segurança Pública Public security

Taxa de homicídio  
por arma de fogo  
(por 100mil  
hab.)

**21,1**

Homicide by  
firearm rate  
(per 100,000 inhab.)

Taxa de homicídio  
(por 100mil  
hab.)

**37**

Homicide rate  
(per 100,000 inhab.)

# CALDAS NOVAS



## Ficha do Município Municipality sheet

Data de aniversário / Anniversary	21/10
Gentílico / Demonym	calda-novense
CEP / ZIP Code	75680-001 a 75699-999
Região / Region	Sul
Quantidade de habitantes Population number	98.622
Quantidade de eleitores Number of voters	64.578
Densidade Demográfica (h/km <sup>2</sup> ) Demographic Density	61,3

## Administração / Administration

Prefeito / Mayor  
**Kleber Luiz Marra**

Quantidade de vereadores 17  
Number of councilors

Área em km<sup>2</sup>  
Area in km<sup>2</sup>  
**1.609**



## Economia Economy

Evolução do PIB a preços correntes

Ano Year	PIB (em R\$ 1.000) GDP (in BRL 1,000)
2010	1.197.471,22
2011	1.440.911,24
2012	1.616.442,11
2013	1.747.255,42
2014	1.970.089,39
2015	2.217.461,43
2016	2.217.910,67
2017	2.337.684,43
2018	2.624.587,54
2019	2.770.912,72
2020	2.551.056,19

Atividade com maior valor adicionado bruto em 2020: Serviços  
Activity with the highest gross added value in 2020: Services

## Educação Education

Quantidade de escolas, por tipo:  
Number of schools by type:

Estadual State	9	Municipal	36
Federal	0	Privada Private	17

Por Localização:  
By location:

Rural	2	TOTAL	62
Urbana Urban	60		

## Saneamento Básico Basic sanitation

% de população atendida com abastecimento de água:

88,8

% of population served with water supply

% de população atendida com esgotamento sanitário

78,1

% of population served with sanitary sewage

## Saúde Health

Quantidade de unidades de saúde, por tipo:  
Overall number of health establishments by type:

Tipo / type	Qtd./Qty.
Posto de saúde / Health Center	1
UBS / Basic Health Units	17
Policlínicas / Polyclinic	3
Hospital Geral / General hospital	5
Unidade Mista / Mixed unit	1
Consultórios isolados / Doctor's office	105
Clínica/ Centro de especialidade /Clinic/ Specialty Center	21
Centro de hemoterapia/ hematologia /Hemotherapy/Hematology Center	2
Caps / Psychosocial Care Center	1
Centro de apoio à saúde da família /Family health support center	2
Centro de Imunização / Immunization center	1
<b>Total</b>	<b>159</b>

Possui leitos hospitalares?  
Are there hospital beds?

Tipo type	Qtd. Qty.
Cirúrgicos / Surgical	58
Clínicos / Clinic	66
Obstétricos / Obstetric	40
Pediátricos / Pediatric	33
Outras Especialidades / Other Specialties	1
Hospital/DIA / Hospital/DAY	3
<b>Total</b>	<b>201</b>

Leitos SUS / Public Health System (SUS) beds 148  
Leitos não SUS / Non-SUS beds 53  
Possui leitos de UTI? 5 leitos de UTI adulto  
Are there ICU beds? 5 adult ICU beds

## Segurança Pública Public security

Taxa de homicídio por arma de fogo (por 100mil hab.)

38,4

Homicide by firearm rate (per 100,000 inhab.)

Taxa de homicídio (por 100mil hab.)

57

Homicide rate (per 100,000 inhab.)



# CALDAZINHA



## Ficha do Município Municipality sheet

Data de aniversário /Anniversary	29/4
Gentílico /Demonym	caldazinhense
CEP /ZIP Code	75245-000
Região /Region	Região Metropolitana de Goiânia
Quantidade de habitantes Population number	4.507
Quantidade de eleitores Number of voters	3.236
Densidade Demográfica (h/km <sup>2</sup> ) Demographic Density	17,9

## Administração /Administration

Prefeito /Mayor  
**Solange Maria Gouveia Castro**

Quantidade de vereadores  
Number of councilors

**9**



## Economia Economy

Evolução do PIB a preços correntes

Ano Year	PIB (em R\$ 1.000) GDP (in BRL 1,000)
2010	26.602,43
2011	27.081,04
2012	30.911,48
2013	36.683,74
2014	42.559,57
2015	43.740,92
2016	44.582,94
2017	47.478,21
2018	51.038,41
2019	76.221,49
2020	75.874,74

Atividade com maior valor adicionado bruto em 2020: Administração, defesa, educação e saúde pública e seguridade social  
Activity with the highest gross added value in 2020: Administration, defense, education, public health and social security

## Educação Education

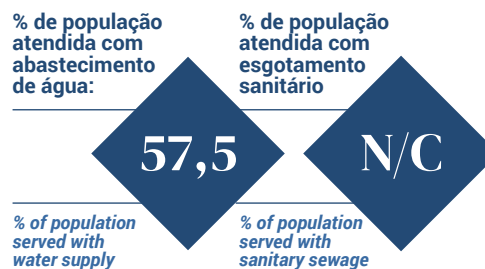
Quantidade de escolas, por tipo:  
Number of schools by type:



Por Localização:  
By location:



## Saneamento Básico Basic sanitation



## Saúde Health

Quantidade de unidades de saúde, por tipo:  
Overall number of health establishments by type:

Tipo /type	Qtd./Qty.
UBS /Basic Health Units	1
Centro de hemoterapia/ hematologia /Hemotherapy/Hematology Center	1
Telessaúde /Telehealth	1
<b>Total</b>	<b>3</b>

Possui leitos hospitalares? Não  
Are there hospital beds? No  
Possui leitos de UTI? Não  
Are there ICU beds? No

## Segurança Pública Public security



# CAMPESTRE DE GOIÁS

## Ficha do Município Municipality sheet

Data de aniversário /Anniversary	<b>29/10</b>
Gentílico /Demonyim	<b>campestrino</b>
CEP /ZIP Code	<b>75396-000</b>
Região /Region	<b>Sul</b>
Quantidade de habitantes Population number	<b>3.755</b>
Quantidade de eleitores Number of voters	<b>3.750</b>
Densidade Demográfica (h/km²) Demographic Density	<b>13,8</b>

## Administração /Administration

Prefeito /Mayor  
**Fabiano Queiroz Capuzzo**

Quantidade de vereadores **9**  
Number of councilors

Área em km²  
Area in km²  
**273**

## Economia *Economy*

Evolução do PIB a preços correntes

Ano Year	PIB (em R\$ 1.000) GDP (in BRL 1,000)
2010	27.973,14
2011	35.043,00
2012	36.572,07
2013	41.594,24
2014	47.365,37
2015	50.337,94
2016	48.625,72
2017	53.843,94
2018	54.419,72
2019	58.910,20
2020	60.037,21

Atividade com maior valor adicionado bruto em 2020: Administração, defesa, educação e saúde pública e seguridade social

Activity with the highest gross added value in 2020: Administration, defense, education, public health and social security

## Educação *Education*

Quantidade de escolas, por tipo:  
Number of schools by type:

Estadual State	<b>2</b>	Municipal	<b>3</b>
Federal	<b>0</b>	Privada Private	<b>0</b>

Por Localização:  
By location:

Rural	<b>0</b>	<b>TOTAL</b>
Urbana Urban	<b>5</b>	<b>5</b>

## Saneamento Básico *Basic sanitation*

% de população atendida com abastecimento de água:

**71,1**

% of population served with water supply

% de população atendida com esgotamento sanitário

**N/C**

% of population served with sanitary sewage

## Saúde

Quantidade de unidades de saúde, por tipo:  
Overall number of health establishments by type:

Tipo /type	Qtd./Qty.
UBS /Basic Health Units	1
Centro de hemoterapia/ hematologia /Hemotherapy/Hematology Center	1
Telessaúde /Telehealth	1
<b>Total</b>	<b>3</b>

Possui leitos hospitalares? Não  
Are there hospital beds? No  
Possui leitos de UTI? Não  
Are there ICU beds? No

## Segurança Pública *Public security*

Taxa de homicídio por arma de fogo (por 100mil hab.)

**N/C**

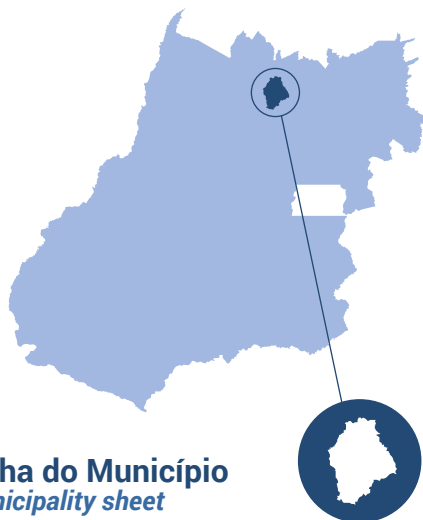
Homicide by firearm rate (per 100,000 inhab.)

Taxa de homicídio (por 100mil hab.)

**N/C**

Homicide rate (per 100,000 inhab.)

# CAMPINAÇU



## Ficha do Município Municipality sheet

Data de aniversário /Anniversary	14/5
Gentílico /Demonyim	campinaçuense
CEP /ZIP Code	76440-000
Região /Region	Norte
Quantidade de habitantes Population number	3.708
Quantidade de eleitores Number of voters	3.401
Densidade Demográfica (h/km²) Demographic Density	1,9

## Administração /Administration

Prefeito /Mayor  
**Douglas Adyel Ribeiro de Faria**

Quantidade de vereadores 9  
Number of councilors

Área em km²  
Area in km²  
**1.978**



## Economia Economy

Evolução do PIB a preços correntes

Ano Year	PIB (em R\$ 1.000) GDP (in BRL 1,000)
2010	31.704,24
2011	36.526,24
2012	42.324,53
2013	47.926,79
2014	53.117,02
2015	56.060,90
2016	49.887,60
2017	51.924,92
2018	63.742,31
2019	70.303,92
2020	77.704,64

Atividade com maior valor adicionado bruto em 2020: Pecuária  
Activity with the highest gross added value in 2020: Livestock

## Educação Education

Quantidade de escolas, por tipo:  
Number of schools by type:

Estadual State	1	Municipal	2
Federal	0	Privada Private	0

Por Localização: TOTAL

Rural	0	3
Urbana Urban	3	

## Saneamento Básico Basic sanitation

% de população atendida com abastecimento de água:

61,4

% of population served with water supply

% de população atendida com esgotamento sanitário

N/C

% of population served with sanitary sewage

## Saúde Health

Quantidade de unidades de saúde, por tipo:  
Overall number of health establishments by type:

Tipo /type	Qtd./Qty.
UBS /Basic Health Units	1
Hospital Geral /General hospital	1
Consultórios isolados /Doctor's office	2
Centro de hemoterapia/ hematologia /Hemotherapy/Hematology Center	1
Total	5

Possui leitos hospitalares?  
Are there hospital beds?

Tipo type	Qtd. Qty.
Cirúrgicos /Surgical	7
Clínicos /Clinic	9
Obstétricos /Obstetric	6
Pediátricos /Pediatric	4
Outras Especialidade /Other Specialties	1
Hospital/DIA /Hospital/DAY	2
Total	29

Leitos SUS /Public Health System (SUS) beds 29  
Leitos não SUS /Non-SUS beds 0

Possui leitos de UTI? Não  
Are there ICU beds? No

## Segurança Pública Public security

Taxa de homicídio por arma de fogo (por 100mil hab.)

N/C

Homicide by firearm rate (per 100,000 inhab.)

Taxa de homicídio (por 100mil hab.)

N/C

Homicide rate (per 100,000 inhab.)

# CAMPINORTE



## Ficha do Município Municipality sheet

Data de aniversário / Anniversary	8/10
Gentílico / Demonym	campinortense
CEP / ZIP Code	76410-000
Região / Region	Norte
Quantidade de habitantes Population number	12.510
Quantidade de eleitores Number of voters	8.933
Densidade Demográfica (h/km²) Demographic Density	11,8

## Administração / Administration

Prefeito / Mayor  
**Cleomar Martins de Araújo**

Quantidade de vereadores  
Number of councilors

**9**

Área em km²  
Area in km²

**1.065**



## Economia Evolução do PIB a preços correntes

Ano Year	PIB (em R\$ 1.000) GDP (in BRL 1,000)
2010	114.493,22
2011	142.538,14
2012	161.075,42
2013	178.329,56
2014	200.462,43
2015	203.750,74
2016	194.623,60
2017	222.378,61
2018	243.646,73
2019	271.546,08
2020	302.615,04

Atividade com maior valor adicionado  
bruto em 2020: Serviços  
Activity with the highest gross added value in  
2020: Services

## Educação Quantidade de escolas, por tipo:

Estadual State	3	Municipal Municipal	6
Federal	0	Privada Private	1

Por Localização: By location:	TOTAL
Rural	3
Urbana Urban	7
	10

## Saneamento Básico Basic sanitation

% de população atendida com abastecimento de água:	81	% de população atendida com esgotamento sanitário	N/C
% of population served with water supply		% of population served with sanitary sewage	

## Saúde Quantidade de unidades de saúde, por tipo:

Tipo / type	Qtd. / Qty.
Posto de saúde / Health Center	3
UBS / Basic Health Units	5
Hospital Geral / General hospital	1
Consultórios isolados / Doctor's office	1
Clínica/ Centro de especialidade / Clinic/ Specialty Center	6
Centro de hemoterapia/ hematologia / Hemotherapy/Hematology Center	1
Telessaúde / Telehealth	1
<b>Total</b>	<b>18</b>

Possui leitos hospitalares?  
Are there hospital beds?

Tipo type	Qtd. Qty.
Clínicos / Clinic	6
Pediátricos / Pediatric	6
<b>Total</b>	<b>12</b>

Leitos SUS / Public Health System (SUS) beds

Leitos não SUS / Non-SUS beds

Possui leitos de UTI? Não  
Are there ICU beds? No

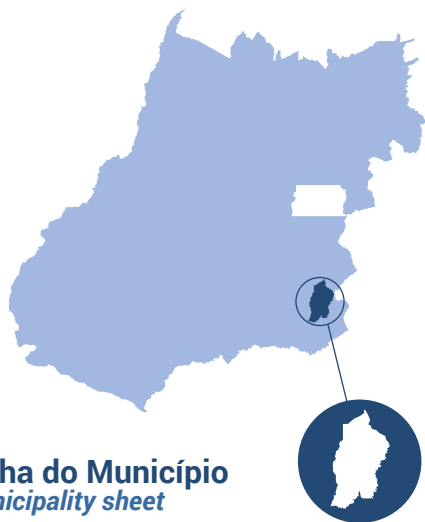
12  
0

## Segurança Pública Public security

Taxa de homicídio por arma de fogo (por 100mil hab.)	7,9	Taxa de homicídio (por 100mil hab.)	15,8
Homicide by firearm rate (per 100,000 inhab.)		Homicide rate (per 100,000 inhab.)	



# CAMPO ALEGRE DE GOIÁS



## Ficha do Município Municipality sheet

Data de aniversário / Anniversary	12/11
Gentílico / Demonym	campo-alegrense
CEP / ZIP Code	75795-000
Região / Region	Sul
Quantidade de habitantes Population number	7.422
Quantidade de eleitores Number of voters	5.138
Densidade Demográfica (h/km²) Demographic Density	3

## Administração / Administration

Prefeito / Mayor  
**José Antonio Neto Siqueira**

Quantidade de vereadores  
Number of councilors

**9**

Área em km²  
Area in km²

**2.450**



## Economia Economy

Evolução do PIB a preços correntes

Ano Year	PIB (em R\$ 1.000) GDP (in BRL 1,000)
2010	198.585,19
2011	237.962,15
2012	299.667,92
2013	351.276,95
2014	344.198,86
2015	310.663,91
2016	395.383,63
2017	376.829,68
2018	424.532,58
2019	415.589,52
2020	581.563,61

Atividade com maior valor adicionado bruto em 2020: Agricultura  
Activity with the highest gross added value in 2020: Agriculture

## Educação Education

Quantidade de escolas, por tipo:  
Number of schools by type:

Estadual State	1	Municipal	6
Federal	0	Privada Private	0

Por Localização: TOTAL

Rural	1	7
Urbana Urban	6	

## Saneamento Básico Basic sanitation

% de população atendida com abastecimento de água:

**72,7**

% of population served with water supply

% de população atendida com esgotamento sanitário

**N/C**

% of population served with sanitary sewage

## Saúde Health

Quantidade de unidades de saúde, por tipo:  
Overall number of health establishments by type:

Tipo / type	Qtd. / Qty.
UBS / Basic Health Units	5
Hospital Geral / General hospital	1
Clínica / Centro de especialidade / Clinic / Specialty Center	1
Centro de hemoterapia / hematologia / Hemotherapy / Hematology Center	1
<b>Total</b>	<b>8</b>

Possui leitos hospitalares?  
Are there hospital beds?

Tipo type	Qtd. Qty.
Clínicos / Clinic	15
Pediátricos / Pediatric	3
<b>Total</b>	<b>18</b>

Leitos SUS / Public Health System (SUS) beds 18  
Leitos não SUS / Non-SUS beds 0

Possui leitos de UTI? Não  
Are there ICU beds? No

## Segurança Pública Public security

Taxa de homicídio por arma de fogo (por 100mil hab.)

**13,2**

Homicide by firearm rate (per 100,000 inhab.)

Taxa de homicídio (por 100mil hab.)

**39,5**

Homicide rate (per 100,000 inhab.)

# CAMPO LIMPO DE GOIÁS

## Ficha do Município Municipality sheet

Data de aniversário /Anniversary	21/7
Gentílico /Demonym	<b>campolimpense</b>
CEP /ZIP Code	<b>75160-000</b>
Região /Region	<b>Centro</b>
Quantidade de habitantes Population number	<b>8.081</b>
Quantidade de eleitores Number of voters	<b>6.068</b>
Densidade Demográfica (h/km <sup>2</sup> ) Demographic Density	<b>51,8</b>

## Administração /Administration

Prefeito /Mayor  
**Graciele Marta do Nascimento**

Quantidade de vereadores  
Number of councilors

**9**

Área em km<sup>2</sup>  
Area in km<sup>2</sup>

**156**



## Economia Evolução do PIB a preços correntes

### Economy

Ano Year	PIB (em R\$ 1.000) GDP (in BRL 1,000)
2010	51.932,50
2011	64.764,24
2012	63.208,20
2013	73.588,66
2014	85.428,17
2015	84.054,68
2016	81.689,36
2017	93.102,36
2018	108.911,22
2019	122.967,70
2020	142.998,14

Atividade com maior valor adicionado bruto em 2020: Administração, defesa, educação e saúde pública e segurança social

Activity with the highest gross added value in 2020: Administration, defense, education, public health and social security

## Educação Education

Quantidade de escolas, por tipo:  
Number of schools by type:

Estadual State	<b>1</b>	Municipal	<b>2</b>
Federal	<b>0</b>	Privada Private	<b>1</b>

Por Localização:  
By location:

Rural	<b>0</b>	<b>TOTAL</b>	<b>4</b>
Urbana Urban	<b>4</b>		

## Saneamento Básico Basic sanitation

% de população atendida com abastecimento de água:

**83**

% of population served with water supply

% de população atendida com esgotamento sanitário

**N/C**

% of population served with sanitary sewage

## Saúde

Quantidade de unidades de saúde, por tipo:  
Overall number of health establishments by type:

Tipo /type	Qtd./Qty.
UBS /Basic Health Units	2
Consultórios isolados /Doctor's office	1
Centro de hemoterapia/ hematologia /Hemotherapy/Hematology Center	1
<b>Total</b>	<b>4</b>

Possui leitos hospitalares?  
Are there hospital beds?

Leitos SUS /Public Health System (SUS) beds

Leitos não SUS /Non-SUS beds

Possui leitos de UTI? Não  
Are there ICU beds? No

## Segurança Pública Public security

Taxa de homicídio por arma de fogo (por 100mil hab.)

**25,7**

Homicide by firearm rate (per 100,000 inhab.)

Taxa de homicídio (por 100mil hab.)

**51,3**

Homicide rate (per 100,000 inhab.)

# CAMPOS BELOS



## Ficha do Município Municipality sheet

Data de aniversário /Anniversary	1/10
Gentílico /Demonyim	<b>campo-belense</b>
CEP /ZIP Code	<b>73840-000</b>
Região /Region	<b>Norte</b>
Quantidade de habitantes Population number	<b>18.108</b>
Quantidade de eleitores Number of voters	<b>13.964</b>
Densidade Demográfica (h/km <sup>2</sup> ) Demographic Density	<b>24,6</b>

## Administração /Administration

Prefeito /Mayor  
**Pablo Giovanni Moreira Batista**

Quantidade de vereadores  
Number of councilors

**11**



Área em km<sup>2</sup>  
Area in km<sup>2</sup>

**735**

## Economia Economy

Evolução do PIB a preços correntes

Ano Year	PIB (em R\$ 1.000) GDP (in BRL 1,000)
2010	147.134,05
2011	173.759,72
2012	198.185,57
2013	218.565,02
2014	236.822,35
2015	246.515,63
2016	245.367,12
2017	261.631,77
2018	278.747,72
2019	293.913,75
2020	289.493,47

Atividade com maior valor adicionado bruto em 2020: Serviços  
Activity with the highest gross added value in 2020: Services

## Educação Education

Quantidade de escolas, por tipo:  
Number of schools by type:

Estadual State	<b>4</b>	Municipal	<b>11</b>
Federal	<b>1</b>	Privada Private	<b>2</b>

Por Localização:  
By location:

Rural	<b>2</b>	<b>TOTAL</b>	<b>18</b>
Urbana Urban	<b>16</b>		

## Saneamento Básico Basic sanitation

% de população atendida com abastecimento de água:

**93,5**

% of population served with water supply

% de população atendida com esgotamento sanitário

**88,9**

% of population served with sanitary sewage

## Saúde Health

Quantidade de unidades de saúde, por tipo:  
Overall number of health establishments by type:

Tipo /type	Qtd./Qty.
UBS /Basic Health Units	6
Hospital Geral /General hospital	2
Consultórios isolados /Doctor's office	3
Clínica/ Centro de especialidade /Clinic/ Specialty Center	2
Centro de hemoterapia/ hematologia /Hemotherapy/Hematology Center	2
Telessaúde /Telehealth	1
Centro de Imunização /Immunization center	1
<b>Total</b>	<b>17</b>

Possui leitos hospitalares?  
Are there hospital beds?

Tipo type	Qtd. Qty.
Cirúrgicos /Surgical	5
Clínicos /Clinic	22
Obstétricos /Obstetric	9
Pediátricos /Pediatric	5
Hospital/DIA /Hospital/DAY	2
<b>Total</b>	<b>43</b>

Leitos SUS /Public Health System (SUS) beds

Leitos não SUS /Non-SUS beds

Possui leitos de UTI? Não  
Are there ICU beds? No

## Segurança Pública Public security

Taxa de homicídio por arma de fogo (por 100mil hab.)

**15,1**

Homicide by firearm rate (per 100,000 inhab.)

Taxa de homicídio (por 100mil hab.)

**20,1**

Homicide rate (per 100,000 inhab.)

# CAMPOS VERDES

## Ficha do Município Municipality sheet

Data de aniversário /Anniversary	<b>30/12</b>
Gentílico /Demonyim	<b>campo-verdense</b>
CEP /ZIP Code	<b>76515-000</b>
Região /Region	<b>Norte</b>
Quantidade de habitantes Population number	<b>4.005</b>
Quantidade de eleitores Number of voters	<b>4.022</b>
Densidade Demográfica (h/km²) Demographic Density	<b>9</b>

## Administração /Administration

Prefeito /Mayor  
**Haroldo Naves Soares**

Quantidade de vereadores  
Number of councilors **9**

Área em km²  
Area in km²  
**443**



## Economia Evolução do PIB a preços correntes

*Economy*

Ano Year	PIB (em R\$ 1.000) GDP (in BRL 1,000)
2010	33.464,67
2011	36.343,15
2012	39.803,45
2013	43.828,56
2014	48.738,07
2015	40.869,01
2016	43.486,15
2017	44.298,19
2018	46.998,39
2019	49.887,24
2020	50.200,64

Atividade com maior valor adicionado bruto em 2020: Serviços  
Activity with the highest gross added value in 2020: Services

## Educação Quantidade de escolas, por tipo:

*Education*

Number of schools by type:

Estadual State	<b>1</b>	Municipal	<b>2</b>
Federal	<b>0</b>	Privada Private	<b>0</b>

## Por Localização:

**TOTAL**

Rural	<b>0</b>	<b>3</b>
Urbana Urban	<b>3</b>	

## Saneamento Básico % de população atendida com abastecimento de água:

*Basic sanitation*

<b>100</b>	<b>N/C</b>
% de população atendida com abastecimento de água:	% de população atendida com esgotamento sanitário
% of population served with water supply	% of population served with sanitary sewage

## Saúde

*Health*

Quantidade de unidades de saúde, por tipo:  
Overall number of health establishments by type:

Tipo /type	Qtd./Qty.
UBS /Basic Health Units	<b>3</b>
Centro de hemoterapia/ hematologia /Hemotherapy/Hematology Center	<b>1</b>
Telessaúde /Telehealth	<b>1</b>
<b>Total</b>	<b>5</b>

Possui leitos hospitalares? Não  
Are there hospital beds? No  
Possui leitos de UTI? Não  
Are there ICU beds? No

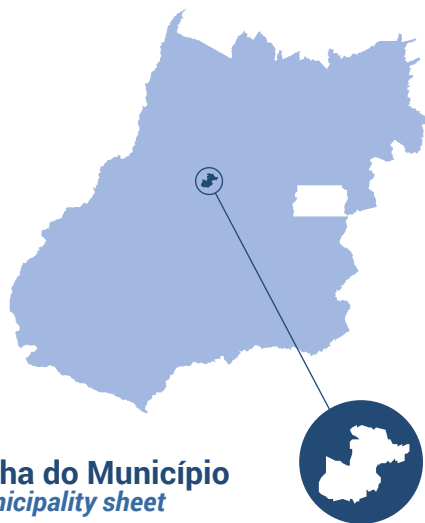
## Segurança Pública Taxa de homicídio por arma de fogo (por 100mil hab.):

*Public security*

<b>46,7</b>	<b>46,7</b>
Taxa de homicídio por arma de fogo (por 100mil hab.):	Taxa de homicídio (por 100mil hab.):
Homicide by firearm rate (per 100,000 inhab.)	Homicide rate (per 100,000 inhab.)



# CARMO DO RIO VERDE



## Ficha do Município Municipality sheet

Data de aniversário / Anniversary	14/11
Gentílico / Demonym	<b>carmo-rio-verdino</b>
CEP / ZIP Code	<b>76340-000</b>
Região / Region	<b>Centro</b>
Quantidade de habitantes Population number	<b>9.710</b>
Quantidade de eleitores Number of voters	<b>6.984</b>
Densidade Demográfica (h/km <sup>2</sup> ) Demographic Density	<b>23,1</b>

## Administração / Administration

Prefeito / Mayor  
**Geraldo dos Reis Oliveira**

Quantidade de vereadores  
Number of councilors

**9**

Área em km<sup>2</sup>  
Area in km<sup>2</sup>

**420**



## Economia Economy

Evolução do PIB a preços correntes

Ano Year	PIB (em R\$ 1.000) GDP (in BRL 1,000)
2010	175.795,41
2011	165.246,81
2012	157.613,28
2013	165.355,90
2014	187.540,29
2015	184.062,79
2016	258.068,66
2017	226.070,06
2018	240.362,72
2019	263.763,17
2020	267.382,21

Atividade com maior valor adicionado bruto em 2020: Indústrias de transformação  
Activity with the highest gross added value in 2020: Transformation industries

## Educação Education

Quantidade de escolas, por tipo:  
Number of schools by type:

Estadual / State	<b>2</b>	Municipal	<b>5</b>
Federal	<b>0</b>	Privada / Private	<b>1</b>

## Por Localização: TOTAL

Rural	<b>1</b>	<b>8</b>
Urbana / Urban	<b>7</b>	

## Saneamento Básico Basic sanitation

% de população atendida com abastecimento de água:	<b>79</b>	% de população atendida com esgotamento sanitário	<b>N/C</b>
% of population served with water supply		% of population served with sanitary sewage	

## Saúde Health

Quantidade de unidades de saúde, por tipo:  
Overall number of health establishments by type:

Tipo / type	Qtd. / Qty.
UBS / Basic Health Units	3
Hospital Geral / General hospital	1
Consultórios isolados / Doctor's office	2
Centro de hemoterapia/ hematologia / Hemotherapy/Hematology Center	1
Telessaúde / Telehealth	1
<b>Total</b>	<b>8</b>

Possui leitos hospitalares?  
Are there hospital beds?

Tipo type	Qtd. Qty.
Clínicos / Clinic	12
Obstétricos / Obstetric	1
Pediátricos / Pediatric	4
<b>Total</b>	<b>17</b>

Leitos SUS / Public Health System (SUS) beds

Leitos não SUS / Non-SUS beds

**17**  
**0**

Possui leitos de UTI? Não  
Are there ICU beds? No

## Segurança Pública Public security

Taxa de homicídio por arma de fogo (por 100mil hab.)	<b>69,4</b>	Taxa de homicídio (por 100mil hab.)	<b>69,4</b>
Homicide by firearm rate (per 100,000 inhab.)		Homicide rate (per 100,000 inhab.)	

# CASTELÂNDIA



## Ficha do Município Municipality sheet

Data de aniversário /Anniversary	<b>30/12</b>
Gentílico /Demonyim	<b>castelândense</b>
CEP /ZIP Code	<b>75907-000</b>
Região /Region	<b>Sul</b>
Quantidade de habitantes Population number	<b>2.985</b>
Quantidade de eleitores Number of voters	<b>1.622</b>
Densidade Demográfica (h/km²) Demographic Density	<b>10</b>

## Administração /Administration

Prefeito /Mayor  
**Geraldo Pedro de Oliveira**

Quantidade de vereadores **9**  
Number of councilors

Área em km<sup>2</sup>  
Area in km<sup>2</sup>  
**299**

## Economia *Economy*

Evolução do PIB a preços correntes

Ano Year	PIB (em R\$ 1.000) GDP (in BRL 1,000)
2010	49.647,75
2011	63.245,02
2012	67.779,48
2013	78.304,34
2014	72.273,40
2015	67.105,80
2016	85.139,53
2017	97.113,79
2018	109.301,62
2019	128.181,05
2020	83.739,55

Atividade com maior valor adicionado bruto em 2020: Agricultura  
Activity with the highest gross added value in 2020: Agriculture

## Educação *Education*

Quantidade de escolas, por tipo:  
Number of schools by type:

Estadual State	<b>1</b>	Municipal	<b>2</b>
Federal	<b>0</b>	Privada Private	<b>0</b>

Por Localização: **TOTAL**

Rural	<b>0</b>	<b>3</b>
Urbana Urban	<b>3</b>	

## Saneamento Básico *Basic sanitation*

% de população atendida com abastecimento de água:

**98,2**

% of population served with water supply

% de população atendida com esgotamento sanitário

**N/C**

% of population served with sanitary sewage

## Saúde

Quantidade de unidades de saúde, por tipo:  
Overall number of health establishments by type:

Tipo /type	Qtd./Qty.
UBS /Basic Health Units	1
Hospital Geral /General hospital	1
Centro de hemoterapia/ hematologia /Hemotherapy/Hemotology Center	1
<b>Total</b>	<b>3</b>

Possui leitos hospitalares?  
Are there hospital beds?

Tipo type	Qtd. Qty.
Cirúrgicos /Surgical	2
Clínicos /Clinic	7
Obstétricos /Obstetric	3
Pediátricos /Pediatric	3
<b>Total</b>	<b>15</b>

Leitos SUS /Public Health System (SUS) beds **15**  
Leitos não SUS /Non-SUS beds **0**

Possui leitos de UTI? Não  
Are there ICU beds? No

## Segurança Pública *Public security*

Taxa de homicídio por arma de fogo (por 100mil hab.)

**N/C**

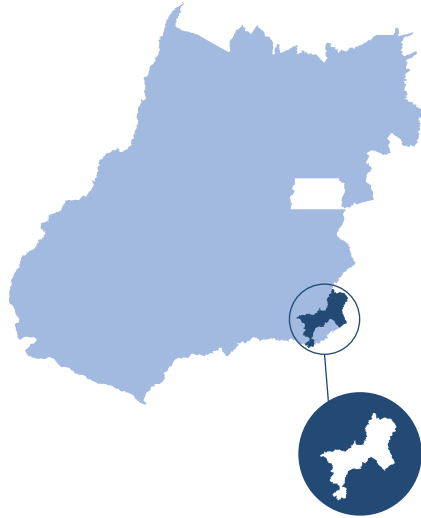
Homicide by firearm rate (per 100,000 inhab.)

Taxa de homicídio (por 100mil hab.)

**29,1**

Homicide rate (per 100,000 inhab.)

# CATALÃO



## Ficha do Município Municipality sheet

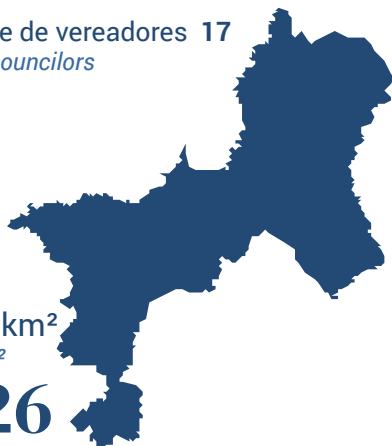
Data de aniversário /Anniversary	<b>20/8</b>
Gentílico /Demonyim	<b>atalano</b>
CEP /ZIP Code	<b>75700-001 a 75714-999</b>
Região /Region	<b>Sul</b>
Quantidade de habitantes Population number	<b>114.427</b>
Quantidade de eleitores Number of voters	<b>73.710</b>
Densidade Demográfica (h/km²) Demographic Density	<b>29,9</b>

## Administração /Administration

Prefeito /Mayor  
**Adib Elias Junior**

Quantidade de vereadores 17  
Number of councilors

Área em km²  
Area in km²  
**3.826**



## Economia Economy

Evolução do PIB a preços correntes

Ano Year	PIB (em R\$ 1.000) GDP (in BRL 1,000)
2010	5.018.784,76
2011	5.235.547,77
2012	6.564.097,24
2013	6.140.290,36
2014	5.720.673,30
2015	5.677.246,57
2016	5.647.513,91
2017	6.234.400,01
2018	6.592.614,99
2019	6.924.207,76
2020	7.269.176,11

Atividade com maior valor adicionado bruto em 2020: Indústrias de transformação  
Activity with the highest gross added value in 2020: Transformation industries

## Educação Education

Quantidade de escolas, por tipo:  
Number of schools by type:

Estadual State	<b>15</b>	Municipal	<b>30</b>
Federal	<b>1</b>	Privada Private	<b>24</b>

Por Localização:  
By location:

Rural	<b>5</b>	<b>TOTAL</b>	<b>70</b>
Urbana Urban	<b>65</b>		

## Saneamento Básico Basic sanitation

% de população atendida com abastecimento de água:

**98**

% of population served with water supply

% de população atendida com esgotamento sanitário

**63,2**

% of population served with sanitary sewage

## Saúde Health

Quantidade de unidades de saúde, por tipo:  
Overall number of health establishments by type:

Tipo /type	Qtd./Qty.
UBS /Basic Health Unit	17
Policlínica/Polyclinic	11
Hospital geral /General hospital	3
Consultório isolado /Doctor's office	436
Clínica/Centro de especialidade Clinic/Specialty center	26
Centro de hemoterapia/hematologia Hemotherapy/Hematology Center	2
Caps /Psychosocial Care Center	1
Centro de apoio à saúde da família Family Health Support Center	2
Centro de imunização /Immunization center	1
<b>Total</b>	<b>499</b>

Possui leitos hospitalares?  
Are there hospital beds?

Tipo type	Qtd. Qty.
Cirúrgicos /Surgical	64
Clínicos /Clinic	123
Obstétricos /Obstetric	35
Pediátricos /Pediatric	15
Outras Especialidades /Other Specialties	2
Hospital/DIA /Hospital/DAY	30
<b>Total</b>	<b>269</b>

Leitos SUS /Public Health System (SUS) beds 144  
Leitos não SUS /Non-SUS beds 125

Possui leitos de UTI? 32 leitos de UTI adulto e 5 de UTI neonatal  
Are there ICU beds? 32 adult and 5 neonatal ICU beds

## Segurança Pública Public security

Taxa de homicídio por arma de fogo (por 100mil hab.)

**7,3**

Homicide by firearm rate (per 100,000 inhab.)

Taxa de homicídio (por 100mil hab.)

**20,2**

Homicide rate (per 100,000 inhab.)

# CATURAÍ



## Ficha do Município Municipality sheet

Data de aniversário / Anniversary	14/11
Gentílico / Demonym	caturaiense
CEP / ZIP Code	75430-000
Região / Region	Região Metropolitana de Goiânia
Quantidade de habitantes Population number	5.184
Quantidade de eleitores Number of voters	4.718
Densidade Demográfica (h/km <sup>2</sup> ) Demographic Density	25,3

## Administração / Administration

Prefeito / Mayor  
**Divina Aparecida Zago Sousa**

Quantidade de vereadores  
Number of councilors

**9**



Área em km<sup>2</sup>  
Area in km<sup>2</sup>  
**205**

## Economia Economy

Evolução do PIB a preços correntes

Ano Year	PIB (em R\$ 1.000) GDP (in BRL 1,000)
2010	36.990,24
2011	42.575,09
2012	48.393,58
2013	53.900,10
2014	56.276,85
2015	62.020,76
2016	71.678,83
2017	63.889,97
2018	68.370,35
2019	72.280,60
2020	76.446,81

Atividade com maior valor adicionado bruto em 2020: Administração, defesa, educação e saúde pública, e seguridade social  
Activity with the highest gross added value in 2020: Administration, defense, education, public health and social security

## Educação Education

Quantidade de escolas, por tipo:  
Number of schools by type:

Estadual State	1	Municipal	1
Federal	0	Privada Private	0

Por Localização:  
By location:

Rural	0	<b>TOTAL</b>
Urbana Urban	2	<b>2</b>

## Saneamento Básico Basic sanitation

% de população atendida com abastecimento de água:

**79**

% of population served with water supply

% de população atendida com esgotamento sanitário

**N/C**

% of population served with sanitary sewage

## Saúde Health

Quantidade de unidades de saúde, por tipo:  
Overall number of health establishments by type:

Tipo / type	Qtd. / Qty.
UBS / Basic Health Units	3
Hospital Geral / General hospital	1
Consultórios isolados / Doctor's office	1
Clínica/ Centro de especialidade / Clinic/ Specialty Center	1
Centro de hemoterapia/ hematologia / Hemotherapy/ Hematology Center	1
Telessaúde / Telehealth	1
<b>Total</b>	<b>8</b>

Possui leitos hospitalares?  
Are there hospital beds?

Tipo type	Qtd. Qty.
Clínicos / Clinic	10
Obstétricos / Obstetric	1
Pediátricos / Pediatric	7
<b>Total</b>	<b>18</b>

Leitos SUS / Public Health System (SUS) beds

Leitos não SUS / Non-SUS beds

Possui leitos de UTI? Não  
Are there ICU beds? No

18  
0

## Segurança Pública Public security

Taxa de homicídio por arma de fogo (por 100mil hab.)

**N/C**

Homicide by firearm rate (per 100,000 inhab.)

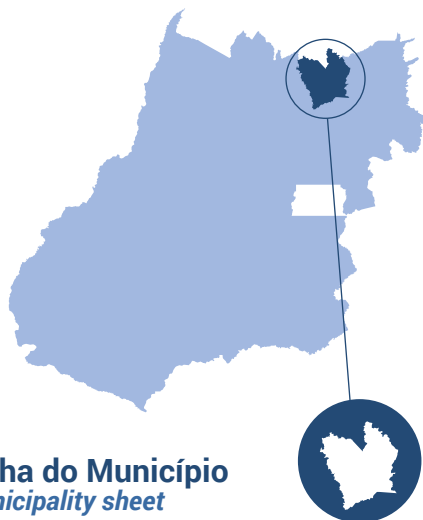
Taxa de homicídio (por 100mil hab.)

**19,7**

Homicide rate (per 100,000 inhab.)



# CAVALCANTE



## Ficha do Município Municipality sheet

Data de aniversário /Anniversary	11/11
Gentílico /Demonyim	<b>cavalcantense</b>
CEP /ZIP Code	<b>73790-000</b>
Região /Region	<b>Norte</b>
Quantidade de habitantes Population number	<b>9.589</b>
Quantidade de eleitores Number of voters	<b>7.107</b>
Densidade Demográfica (h/km²) Demographic Density	<b>1,4</b>

## Administração /Administration

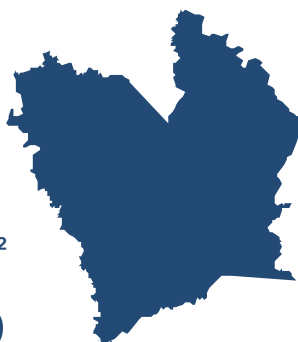
Prefeito /Mayor  
**Vilmar Souza Costa**

Quantidade de vereadores  
Number of councilors

**9**

Área em km²  
Area in km²

**6.949**



## Economia Economy

Evolução do PIB a preços correntes

Ano Year	PIB (em R\$ 1.000) GDP (in BRL 1,000)
2010	305.421,55
2011	297.384,92
2012	479.789,40
2013	365.726,25
2014	208.865,91
2015	249.996,88
2016	248.052,90
2017	243.924,76
2018	259.572,98
2019	291.439,47
2020	447.775,41

Atividade com maior valor adicionado bruto em 2020: Eletricidade e gás, água, esgoto, atividades de gestão de resíduos e descontaminação  
Activity with the highest gross added value in 2020: Electricity and gas, water, sewage, waste management and decontamination activities

## Educação Education

Quantidade de escolas, por tipo:  
Number of schools by type:

Estadual State	<b>2</b>	Municipal	<b>20</b>
Federal	<b>0</b>	Privada Private	<b>1</b>

Por Localização: TOTAL

Rural	<b>17</b>	<b>23</b>
Urbana Urban	<b>6</b>	

## Saneamento Básico Basic sanitation

% de população atendida com abastecimento de água:

**51,6**

% of population served with water supply

% de população atendida com esgotamento sanitário

**N/C**

% of population served with sanitary sewage

## Segurança Pública Public security

Taxa de homicídio por arma de fogo (por 100mil hab.)

**10,3**

Homicide by firearm rate (per 100,000 inhab.)

Taxa de homicídio (por 100mil hab.)

**10,3**

Homicide rate (per 100,000 inhab.)

## Saúde Health

Quantidade de unidades de saúde, por tipo:  
Overall number of health establishments by type:

Tipo /type	Qtd./Qty.
UBS /Basic Health Units	3
Hospital Geral /General hospital	1
Consultórios isolados /Doctor's office	1
Centro de hemoterapia/ hematologia /Hemotherapy/Hematology Center	1
Centro de apoio à saúde da família /Family health support center	1
Telessaúde /Telehealth	1
<b>Total</b>	<b>8</b>

Possui leitos hospitalares?  
Are there hospital beds?

Tipo type	Qtd. Qty.
Clínicos /Clinic	12
Obstétricos /Obstetric	1
Pediátricos /Pediatric	3
<b>Total</b>	<b>16</b>

Leitos SUS /Public Health System (SUS) beds 16  
Leitos não SUS /Non-SUS beds 0

Possui leitos de UTI? Não  
Are there ICU beds? No

# CERES



## Ficha do Município Municipality sheet

Data de aniversário / Anniversary	4/9
Gentílico / Demonym	ceresino
CEP / ZIP Code	76300-000
Região / Region	Centro
Quantidade de habitantes Population number	22.046
Quantidade de eleitores Number of voters	16.270
Densidade Demográfica (h/km <sup>2</sup> ) Demographic Density	103,5

## Administração / Administration

Prefeito / Mayor  
**Edmario de Castro Barbosa**

Quantidade de vereadores  
Number of councilors

**11**

Área em km<sup>2</sup>  
Area in km<sup>2</sup>

**213**

## Economia Economy

Evolução do PIB a preços correntes

Ano Year	PIB (em R\$ 1.000) GDP (in BRL 1,000)
2010	281.772,88
2011	304.358,21
2012	384.598,41
2013	399.911,30
2014	465.190,83
2015	476.072,38
2016	496.401,73
2017	531.541,51
2018	566.289,48
2019	649.164,30
2020	657.220,46

Atividade com maior valor adicionado bruto em 2020: Serviços  
Activity with the highest gross added value in 2020: Services

## Educação Education

Quantidade de escolas, por tipo:  
Number of schools by type:

Estadual State	6	Municipal	7
Federal	1	Privada Private	9

Por Localização:  
By location:

Rural	1	TOTAL 23
Urbana Urban	22	

## Saneamento Básico Basic sanitation

% de população atendida com abastecimento de água:

**96,7**

% of population served with water supply

% de população atendida com esgotamento sanitário

**96,7**

% of population served with sanitary sewage

## Saúde Health

Quantidade de unidades de saúde, por tipo:  
Overall number of health establishments by type:

Tipo / type	Qtd. / Qty.
UBS / Basic Health Units	7
Policlínicas / Polyclinic	9
Hospital Geral / General hospital	10
Telessaúde / Telehealth	1
Consultórios isolados / Doctor's office	109
Clínica / Centro de especialidade / Clinic / Specialty Center	39
Centro de hemoterapia / hematologia / Hemotherapy / Hematology Center	2
Caps / Psychosocial Care Center	1
Centro de apoio à saúde da família / Family health support center	1
Centro de Imunização / Immunization center	1
<b>Total</b>	<b>180</b>

Possui leitos hospitalares?  
Are there hospital beds?

Tipo type	Qtd. Qty.
Cirúrgicos / Surgical	139
Clínicos / Clinic	113
Obstétricos / Obstetric	28
Pediátricos / Pediatric	32
Outras Especialidade / Other Specialties	2
<b>Total</b>	<b>314</b>

Leitos SUS / Public Health System (SUS) beds 132  
Leitos não SUS / Non-SUS beds 182

Possui leitos de UTI? 14 leitos de UTI adulto  
Are there ICU beds? 14 adult ICU beds

## Segurança Pública Public security

Taxa de homicídio por arma de fogo (por 100mil hab.)

**22,5**

Homicide by firearm rate (per 100,000 inhab.)

Taxa de homicídio (por 100mil hab.)

**27**

Homicide rate (per 100,000 inhab.)

# CEZARINA



## Ficha do Município Municipality sheet

Data de aniversário / Anniversary	14/5
Gentílico / Demonym	cezarinense
CEP / ZIP Code	76195-000
Região / Region	Sul
Quantidade de habitantes Population number	8.090
Quantidade de eleitores Number of voters	7.022
Densidade Demográfica (h/km <sup>2</sup> ) Demographic Density	19,4

## Administração / Administration

Prefeito / Mayor  
**Valtenir Gonçalves da Silva**

Quantidade de vereadores /  
Number of councilors **9**



## Economia Economy

Evolução do PIB a preços correntes

Ano Year	PIB (em R\$ 1.000) GDP (in BRL 1,000)
2010	269.081,15
2011	480.716,32
2012	291.191,62
2013	268.905,00
2014	273.021,85
2015	266.371,90
2016	248.567,63
2017	257.952,32
2018	281.373,00
2019	298.762,47
2020	336.506,31

Atividade com maior valor adicionado bruto em 2020: Indústrias de transformação  
Activity with the highest gross added value in 2020: Transformation industries

## Educação Education

Quantidade de escolas, por tipo:  
Number of schools by type:

Estadual State	2	Municipal	3
Federal	0	Privada Private	1

Por Localização: By location:	TOTAL
Rural	2
Urbana Urban	4
	6

## Saneamento Básico Basic sanitation

% de população atendida com abastecimento de água:	% de população atendida com esgotamento sanitário
74,1	N/C
% of population served with water supply	% of population served with sanitary sewage

## Saúde Health

Quantidade de unidades de saúde, por tipo:  
Overall number of health establishments by type:

Tipo / type	Qtd. / Qty.
UBS / Basic Health Units	4
Hospital Geral / General hospital	1
Consultórios isolados / Doctor's office	1
Clínica/ Centro de especialidade / Clinic/ Specialty Center	2
Centro de hemoterapia/ hematologia / Hemotherapy/ Hematology Center	1
Centro de apoio à saúde da família / Family health support center	1
Telessaúde / Telehealth	1
Total	11

Possui leitos hospitalares?  
Are there hospital beds?

Tipo type	Qtd. Qty.
Cirúrgicos / Surgical	2
Clínicos / Clinic	7
Obstétricos / Obstetric	4
Pediátricos / Pediatric	2
Total	15

Leitos SUS / Public Health System (SUS) beds 15  
Leitos não SUS / Non-SUS beds 0

Possui leitos de UTI? Não  
Are there ICU beds? No

## Segurança Pública Public security

Taxa de homicídio por arma de fogo (por 100mil hab.)	Taxa de homicídio (por 100mil hab.)
11,6	23,2
Homicide by firearm rate (per 100,000 inhab.)	Homicide rate (per 100,000 inhab.)

# CHAPADÃO DO CÉU

## Ficha do Município Municipality sheet

Data de aniversário / Anniversary	21/8
Gentílico / Demonym	chapadense
CEP / ZIP Code	75828-000
Região / Region	Sul
Quantidade de habitantes Population number	12.870
Quantidade de eleitores Number of voters	7.967
Densidade Demográfica (h/km <sup>2</sup> ) Demographic Density	5,9

## Administração / Administration

Prefeito / Mayor  
**Vinicius Marcondes Camargo Terin**

Quantidade de vereadores 9  
Number of councilors

Área em km<sup>2</sup>  
Area in km<sup>2</sup>  
**2.184**

## Economia Economy

Evolução do PIB a preços correntes

Ano Year	PIB (em R\$ 1.000) GDP (in BRL 1,000)
2010	932.925,19
2011	754.851,46
2012	686.388,50
2013	923.020,78
2014	813.828,01
2015	796.605,42
2016	1.096.175,25
2017	995.606,76
2018	1.078.960,57
2019	1.371.472,05
2020	1.835.045,97

Atividade com maior valor adicionado bruto em 2020: Agricultura  
Activity with the highest gross added value in 2020: Agriculture

## Educação Education

Quantidade de escolas, por tipo:  
Number of schools by type:

Estadual State	1	Municipal	6
Federal	0	Privada Private	4

Por Localização:  
By location:

Rural	0	TOTAL	11
Urbana Urban	11		

## Saneamento Básico Basic sanitation

% de população atendida com abastecimento de água:

84

% of population served with water supply

% de população atendida com esgotamento sanitário

84

% of population served with sanitary sewage

## Saúde Health

Quantidade de unidades de saúde, por tipo:  
Overall number of health establishments by type:

Tipo / type	Qtd./Qty.
UBS / Basic Health Unit	3
Hospital geral / General hospital	1
Consultório isolado / Doctor's office	5
Centro de hemoterapia/hematologia Hemotherapy/Hematology Center	1
Total	10

Possui leitos hospitalares?  
Are there hospital beds?

Tipo type	Qtd. Qty.
Cirúrgicos / Surgical	4
Clínicos / Clinic	11
Obstétricos / Obstetric	5
Pediátricos / Pediatric	4
Total	24

Leitos SUS / Public Health System (SUS) beds 21  
Leitos não SUS / Non-SUS beds 3

Possui leitos de UTI? Não  
Are there ICU beds? No

## Segurança Pública Public security

Taxa de homicídio por arma de fogo (por 100mil hab.)

9,8

Homicide by firearm rate (per 100,000 inhab.)

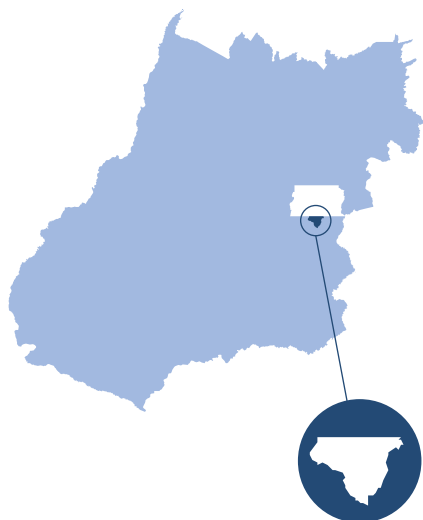
Taxa de homicídio (por 100mil hab.)

9,8

Homicide rate (per 100,000 inhab.)



# CIDADE OCIDENTAL



## Ficha do Município Municipality sheet

Data de aniversário /Anniversary	9/12
Gentílico /Demonyim	ocidentalense
CEP /ZIP Code	72880-001 a 72899-999
Região /Region	Entorno do Distrito Federal
Quantidade de habitantes Population number	91.767
Quantidade de eleitores Number of voters	42.010
Densidade Demográfica (h/km <sup>2</sup> ) Demographic Density	235,3

## Administração /Administration

Prefeito /Mayor  
**Fábio Correa de Oliveira**

Quantidade de vereadores 15  
Number of councilors



## Economia Economy

Evolução do PIB a preços correntes

Ano Year	PIB (em R\$ 1.000) GDP (in BRL 1,000)
2010	336.090,54
2011	379.243,79
2012	435.169,44
2013	517.699,03
2014	587.681,26
2015	640.630,97
2016	707.028,94
2017	742.655,51
2018	734.110,86
2019	808.316,60
2020	860.695,03

Atividade com maior valor adicionado bruto em 2020: Administração, defesa, educação e saúde pública e seguridade social  
Activity with the highest gross added value in 2020: Administration, defense, education, public health and social security

## Educação Education

Quantidade de escolas, por tipo:  
Number of schools by type:

Estadual State	6	Municipal	25
Federal	0	Privada Private	14

Por Localização:  
By location:

Rural	1	TOTAL 45
Urbana Urban	44	

## Saneamento Básico Basic sanitation

% de população atendida com abastecimento de água:

76,2

% of population served with water supply

% de população atendida com esgotamento sanitário

76,2

% of population served with sanitary sewage

## Saúde Health

Quantidade de unidades de saúde, por tipo:  
Overall number of health establishments by type:

Tipo /type	Qtd./Qty.
UBS /Basic Health Unit	23
Telessaúde/Telehealth	5
Hospital geral /General hospital	2
Consultório isolado /Doctor's office	1
Clínica/Centro de especialidade Clinic/Specialty center	3
Centro de hemoterapia/hematologia Hemotherapy/Hematology Center	1
Centro de apoio à saúde da família Family Health Support Center	1
Centro de imunização /Immunization center	2
Total	38

Possui leitos hospitalares?  
Are there hospital beds?

Tipo type	Qtd. Qty.
Cirúrgicos /Surgical	37
Clínicos /Clinic	24
Obstétricos /Obstetric	18
Pediátricos /Pediatric	11
Hospital/DIA /Hospital/DAY	5
Total	95

Leitos SUS /Public Health System (SUS) beds 69  
Leitos não SUS /Non-SUS beds 26

Possui leitos de UTI? Não  
Are there ICU beds? No

## Segurança Pública Public security

Taxa de homicídio por arma de fogo (por 100mil hab.)

23,8

Homicide by firearm rate (per 100,000 inhab.)

Taxa de homicídio (por 100mil hab.)

42

Homicide rate (per 100,000 inhab.)

# COCALZINHO DE GOIÁS

## Ficha do Município Municipality sheet

Data de aniversário /Anniversary	<b>3/7</b>
Gentílico /Demonyim	<b>cocalzinhense</b>
CEP /ZIP Code	<b>72975-000</b>
Região /Region	<b>Entorno do Distrito Federal</b>
Quantidade de habitantes Population number	<b>25.016</b>
Quantidade de eleitores Number of voters	<b>15.869</b>
Densidade Demográfica (h/km²) Demographic Density	<b>14</b>

## Administração /Administration

Prefeito /Mayor  
**Alessandro Otone Barcelos**

Quantidade de vereadores  
Number of councilors **11**

Área em km²  
Area in km²  
**1.785**

## Economia Economy

Evolução do PIB a preços correntes

Ano Year	PIB (em R\$ 1.000) GDP (in BRL 1,000)
2010	153.575,97
2011	274.768,39
2012	235.237,84
2013	243.854,07
2014	272.589,70
2015	285.874,22
2016	281.871,62
2017	301.347,36
2018	321.812,01
2019	340.213,06
2020	370.990,73

Atividade com maior valor adicionado bruto em 2020: Administração, defesa, educação e saúde pública, e seguridade social

Activity with the highest gross added value in 2020: Administration, defense, education, public health and social security

## Educação Education

Quantidade de escolas, por tipo:  
Number of schools by type:

Estadual State	<b>3</b>	Municipal	<b>6</b>
Federal	<b>0</b>	Privada Private	<b>0</b>

Por Localização:

By location:

Rural	<b>0</b>
Urbana Urban	<b>9</b>

**TOTAL**

**9**

## Saneamento Básico Basic sanitation

% de população atendida com abastecimento de água:

**83,2**

% of population served with water supply

% de população atendida com esgotamento sanitário

**N/C**

% of population served with sanitary sewage

## Saúde Health

Quantidade de unidades de saúde, por tipo:  
Overall number of health establishments by type:

Tipo /type	Qtd./Qty.
Posto de saúde /Health Center	1
UBS /Basic Health Units	7
Hospital Geral /General hospital	1
Consultórios isolados /Doctor's office	5
Centro de hemoterapia/ hematologia /Hemotherapy/Hematology Center	1
Centro de apoio à saúde da família /Family health support center	1
Telessaúde /Telehealth	1
<b>Total</b>	<b>17</b>

Possui leitos hospitalares?  
Are there hospital beds?

Tipo type	Qtd. Qty.
Clínicos /Clinic	14
Obstétricos /Obstetric	4
Pediátricos /Pediatric	4
<b>Total</b>	<b>22</b>

Leitos SUS /Public Health System (SUS) beds **22**  
Leitos não SUS /Non-SUS beds **0**

Possui leitos de UTI? Não  
Are there ICU beds? No

## Segurança Pública Public security

Taxa de homicídio por arma de fogo (por 100mil hab.)

**4,9**

Homicide by firearm rate (per 100,000 inhab.)

Taxa de homicídio (por 100mil hab.)

**14,8**

Homicide rate (per 100,000 inhab.)

# COLINAS DO SUL



## Ficha do Município Municipality sheet

Data de aniversário /Anniversary	1/6
Gentílico /Demonyim	colinense
CEP /ZIP Code	73740-000
Região /Region	Norte
Quantidade de habitantes Population number	4.030
Quantidade de eleitores Number of voters	3.394
Densidade Demográfica (h/km <sup>2</sup> ) Demographic Density	2,4

## Administração /Administration

Prefeito /Mayor  
**Paulino Batista Vieira**

Quantidade de vereadores  
Number of councilors

**9**

Área em km<sup>2</sup>  
Area in km<sup>2</sup>

**1.708**



## Economia Economy

Evolução do PIB a preços correntes

Ano Year	PIB (em R\$ 1.000) GDP (in BRL 1,000)
2010	26.248,44
2011	28.767,11
2012	33.065,75
2013	36.939,22
2014	41.847,79
2015	42.757,22
2016	40.853,58
2017	46.468,88
2018	46.786,20
2019	50.075,23
2020	56.604,39

Atividade com maior valor adicionado bruto em 2020: Administração, defesa, educação e saúde pública, e seguridade social  
Activity with the highest gross added value in 2020: Administration, defense, education, public health and social security

## Educação Education

Quantidade de escolas, por tipo:  
Number of schools by type:

Estadual State	2	Municipal Municipal	3
Federal	0	Privada Private	0

Por Localização: TOTAL

Rural	2	TOTAL	5
Urbana Urban	3		

## Saneamento Básico Basic sanitation

% de população atendida com abastecimento de água:

**N/C**

% of population served with water supply

% de população atendida com esgotamento sanitário

**N/C**

% of population served with sanitary sewage

## Saúde Health

Quantidade de unidades de saúde, por tipo:  
Overall number of health establishments by type:

Tipo /type	Qtd./Qty.
Posto de saúde /Health Center	2
UBS /Basic Health Units	2
Hospital Geral /General hospital	1
Centro de hemoterapia/ hematologia /Hemotherapy/Hematology Center	1
Telessaúde /Telehealth	1
Total	7

Possui leitos hospitalares?  
Are there hospital beds?

Tipo type	Qtd. Qty.
Clínicos /Clinic	10
Obstétricos /Obstetric	1
Pediátricos /Pediatric	1
Total	12

Leitos SUS /Public Health System (SUS) beds 12  
Leitos não SUS /Non-SUS beds 0

Possui leitos de UTI? Não  
Are there ICU beds? No

## Segurança Pública Public security

Taxa de homicídio por arma de fogo (por 100mil hab.)

**29,6**

Homicide by firearm rate (per 100,000 inhab.)

Taxa de homicídio (por 100mil hab.)

**29,6**

Homicide rate (per 100,000 inhab.)

# CÓRREGO DO OURO



## Ficha do Município Municipality sheet

Data de aniversário /Anniversary	<b>24/9</b>
Gentílico /Demonyim	<b>corregorino</b>
CEP /ZIP Code	<b>76145-000</b>
Região /Region	<b>Centro</b>
Quantidade de habitantes Population number	<b>2.454</b>
Quantidade de eleitores Number of voters	<b>2.860</b>
Densidade Demográfica (h/km <sup>2</sup> ) Demographic Density	<b>5,4</b>

## Administração /Administration

Prefeito /Mayor  
**Murilo Cesar da Silva**

Quantidade de vereadores  
Number of councilors **9**

Área em km<sup>2</sup>  
Area in km<sup>2</sup>  
**458**



## Economia Economy

Evolução do PIB a preços correntes

Ano Year	PIB (em R\$ 1.000) GDP (in BRL 1,000)
2010	32.079,16
2011	35.015,79
2012	38.809,71
2013	43.087,10
2014	44.684,12
2015	45.686,90
2016	44.931,02
2017	45.853,66
2018	49.861,39
2019	55.802,67
2020	62.621,23

Atividade com maior valor adicionado bruto em 2020: Pecuária  
Activity with the highest gross added value in 2020: Livestock

## Educação Education

Quantidade de escolas, por tipo:  
Number of schools by type:

Estadual State	<b>1</b>	Municipal	<b>2</b>
Federal	<b>0</b>	Privada Private	<b>0</b>

Por Localização:  
By location:

Rural	<b>0</b>	<b>TOTAL</b>	<b>3</b>
Urbana Urban	<b>3</b>		

## Saneamento Básico Basic sanitation

% de população atendida com abastecimento de água:

**69,3**

% of population served with water supply

% de população atendida com esgotamento sanitário

**N/C**

% of population served with sanitary sewage

## Saúde Health

Quantidade de unidades de saúde, por tipo:  
Overall number of health establishments by type:

Tipo /type	Qtd./Qty.
UBS /Basic Health Units	1
Hospital Geral /General hospital	1
Clínica/ Centro de especialidade /Clinic/ Specialty Center	1
Centro de hemoterapia/ hematologia /Hemotherapy/Hematology Center	1
Telessaúde /Telehealth	1
<b>Total</b>	<b>5</b>

Possui leitos hospitalares?  
Are there hospital beds?

Tipo type	Qtd. Qty.
Cirúrgicos /Surgical	3
Clínicos /Clinic	5
Obstétricos /Obstetric	3
Pediátricos /Pediatric	5
<b>Total</b>	<b>16</b>

Leitos SUS /Public Health System (SUS) beds **16**  
Leitos não SUS /Non-SUS beds **0**

Possui leitos de UTI? Não  
Are there ICU beds? No

## Segurança Pública Public security

Taxa de homicídio por arma de fogo (por 100mil hab.)

**N/C**

Homicide by firearm rate (per 100,000 inhab.)

Taxa de homicídio (por 100mil hab.)

**N/C**

Homicide rate (per 100,000 inhab.)



# CORUMBÁ DE GOIÁS



## Ficha do Município Municipality sheet

Data de aniversário / Anniversary	9/7
Gentílico / Demonym	corumbaense
CEP / ZIP Code	72960-000
Região / Region	Entorno do Distrito Federal
Quantidade de habitantes Population number	10.562
Quantidade de eleitores Number of voters	7.462
Densidade Demográfica (h/km²) Demographic Density	9,9

## Administração / Administration

Prefeito / Mayor  
**Francisco Alessandro Fernandes**

Quantidade de vereadores  
Number of councilors

**9**



## Economia Economy

Evolução do PIB a preços correntes

Ano Year	PIB (em R\$ 1.000) GDP (in BRL 1,000)
2010	68.041,46
2011	76.585,18
2012	98.040,54
2013	116.956,53
2014	138.040,72
2015	145.027,54
2016	142.880,29
2017	157.881,56
2018	176.021,48
2019	201.693,50
2020	237.391,39

Atividade com maior valor adicionado bruto em 2020: Pecuária  
Activity with the highest gross added value in 2020: Livestock

## Educação Education

Quantidade de escolas, por tipo:  
Number of schools by type:

Estadual State	2	Municipal	7
Federal	0	Privada Private	1

Por Localização:  
By location:

Rural	3	TOTAL 10
Urbana Urban	7	

## Saneamento Básico Basic sanitation

% de população atendida com abastecimento de água:

**98,5**

% of population served with water supply

% de população atendida com esgotamento sanitário

**N/C**

% of population served with sanitary sewage

## Saúde Health

Quantidade de unidades de saúde, por tipo:  
Overall number of health establishments by type:

Tipo / type	Qtd./Qty.
UBS / Basic Health Units	2
Hospital Geral / General hospital	1
Unidade Mista / Mixed unit	1
Consultórios isolados / Doctor's office	2
Clínica/ Centro de especialidade / Clinic/ Specialty Center	2
Centro de hemoterapia/ hematologia / Hemotherapy/Hematology Center	1
Telessaúde / Telehealth	1
<b>Total</b>	<b>10</b>

Possui leitos hospitalares?  
Are there hospital beds?

Tipo type	Qtd. Qty.
Cirúrgicos / Surgical	3
Clínicos / Clinic	17
Obstétricos / Obstetric	2
Pediátricos / Pediatric	3
Outras Especialidade / Other Specialties	56
<b>Total</b>	<b>81</b>

Leitos SUS / Public Health System (SUS) beds

14

Leitos não SUS / Non-SUS beds

67

Possui leitos de UTI? Não  
Are there ICU beds? No

## Segurança Pública Public security

Taxa de homicídio por arma de fogo (por 100mil hab.)

**9**

Homicide by firearm rate (per 100,000 inhab.)

Taxa de homicídio (por 100mil hab.)

**9**

Homicide rate (per 100,000 inhab.)

# CORUMBAÍBA

## Ficha do Município Municipality sheet

Data de aniversário / Anniversary	28/5
Gentílico / Demonym	corumbaibense
CEP / ZIP Code	75675-000
Região / Region	Sul
Quantidade de habitantes Population number	9.164
Quantidade de eleitores Number of voters	6.780
Densidade Demográfica (h/km²) Demographic Density	4,9

## Administração / Administration

Prefeito / Mayor  
**Sebastião Rodrigues Gomes Filho**

Quantidade de vereadores  
Number of councilors

**9**

Área em km²  
Area in km²

**1.864**

## Economia Economy

Evolução do PIB a preços correntes

Ano Year	PIB (em R\$ 1.000) GDP (in BRL 1,000)
2010	253.544,76
2011	284.830,31
2012	380.952,67
2013	468.732,27
2014	441.141,53
2015	460.624,04
2016	481.775,87
2017	587.907,02
2018	537.304,27
2019	580.322,05
2020	659.446,24

Atividade com maior valor adicionado bruto em 2020: Indústrias de transformação  
Activity with the highest gross added value in 2020: Transformation industries

## Educação Education

Quantidade de escolas, por tipo:  
Number of schools by type:

Estadual State	1	Municipal	7
Federal	0	Privada Private	0

Por Localização:  
By location:

Rural	2	TOTAL	8
Urbana Urban	6		

## Saneamento Básico Basic sanitation

% de população atendida com abastecimento de água:

**80,6**

% of population served with water supply

% de população atendida com esgotamento sanitário

**76,4**

% of population served with sanitary sewage

## Saúde Health

Quantidade de unidades de saúde, por tipo:  
Overall number of health establishments by type:

Tipo / type	Qtd./Qty.
UBS / Basic Health Units	2
Hospital Geral / General hospital	1
Consultórios isolados / Doctor's office	2
Clínica/ Centro de especialidade /Clinic/ Specialty Center	1
Centro de hemoterapia/ hematologia /Hemotherapy/Hematology Center	1
Total	7

Possui leitos hospitalares?  
Are there hospital beds?

Tipo type	Qtd. Qty.
Cirúrgicos / Surgical	1
Clínicos / Clinic	19
Obstétricos / Obstetric	2
Pediátricos / Pediatric	5
Total	27

Leitos SUS / Public Health System (SUS) beds

Leitos não SUS / Non-SUS beds

**27**  
**0**

Possui leitos de UTI? Não  
Are there ICU beds? No

## Segurança Pública Public security

Taxa de homicídio por arma de fogo (por 100mil hab.)

**N/C**

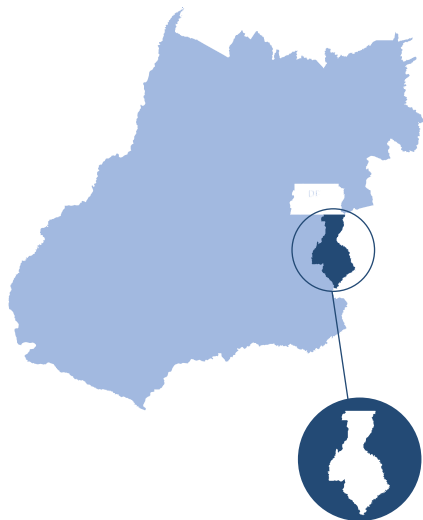
Homicide by firearm rate (per 100,000 inhab.)

Taxa de homicídio (por 100mil hab.)

**N/C**

Homicide rate (per 100,000 inhab.)

# CRISTALINA



## Ficha do Município Municipality sheet

Data de aniversário /Anniversary	<b>18/7</b>
Gentílico /Demonyim	<b>crystalinense</b>
CEP /ZIP Code	<b>73850-000</b>
Região /Region	<b>Entorno do Distrito Federal</b>
Quantidade de habitantes Population number	<b>62.249</b>
Quantidade de eleitores Number of voters	<b>34.873</b>
Densidade Demográfica (h/km <sup>2</sup> ) Demographic Density	<b>10,1</b>

## Administração /Administration

Prefeito /Mayor  
**Daniel Sabino Vaz**

Quantidade de vereadores **11**  
Number of councilors



## Economia *Economy* Evolução do PIB a preços correntes

Ano Year	PIB (em R\$ 1.000) GDP (in BRL 1,000)
2010	1.060.336,12
2011	1.186.256,98
2012	1.585.441,31
2013	1.755.667,45
2014	1.826.005,47
2015	1.941.939,74
2016	2.309.733,97
2017	2.294.295,40
2018	2.409.438,81
2019	2.541.977,66
2020	3.345.354,14

Atividade com maior valor adicionado bruto em 2020: Agricultura  
Activity with the highest gross added value in 2020: Agriculture

## Educação *Education*

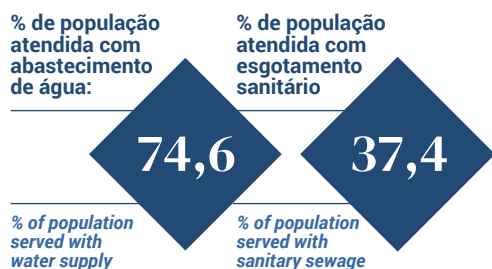
Quantidade de escolas, por tipo:  
Number of schools by type:



Por Localização: **TOTAL**



## Saneamento Básico *Basic sanitation*



## Saúde *Health*

Quantidade de unidades de saúde, por tipo:  
Overall number of health establishments by type:

Tipo /type	Qtd./Qty.
UBS /Basic Health Unit	22
Policlínica/Polyclinic	2
Hospital geral /General hospital	2
Telessaúde /Telehealth	3
Consultório isolado /Doctor's office	10
Clínica/Centro de especialidade Clinic/Specialty center	11
Centro de hemoterapia/hematologia Hemotherapy/Hematology Center	1
Centro de apoio à saúde da família Family Health Support Center	1
<b>Total</b>	<b>52</b>

Possui leitos hospitalares?  
Are there hospital beds?

Tipo type	Qtd. Qty.
Cirúrgicos /Surgical	9
Clínicos /Clinic	26
Obstétricos /Obstetric	5
Pediátricos /Pediatric	11
Outras Especialidades /Other Specialties	4
<b>Total</b>	<b>55</b>

Leitos SUS /Public Health System (SUS) beds **42**  
Leitos não SUS /Non-SUS beds **13**

Possui leitos de UTI? Não  
Are there ICU beds? No

## Segurança Pública *Public security*



# CRISTIANÓPOLIS



## Ficha do Município Municipality sheet

Data de aniversário /Anniversary	<b>23/6</b>
Gentílico /Demonyim	<b>cristianopolino</b>
CEP /ZIP Code	<b>75230-000</b>
Região /Region	<b>Sul</b>
Quantidade de habitantes Population number	<b>3.504</b>
Quantidade de eleitores Number of voters	<b>3.851</b>
Densidade Demográfica (h/km²) Demographic Density	<b>15,8</b>

## Administração /Administration

Prefeito /Mayor  
**Juliana Izabel de Paula Costa**

Quantidade de vereadores  
Number of councilors **9**

Área em km²  
Area in km²  
**222**



## Economia Evolução do PIB a preços correntes

*Economy*

Ano Year	PIB (em R\$ 1.000) GDP (in BRL 1,000)
2010	41.853,66
2011	44.935,81
2012	50.425,45
2013	59.605,74
2014	86.389,17
2015	64.358,48
2016	67.894,64
2017	72.099,26
2018	76.000,63
2019	81.064,25
2020	86.161,17

Atividade com maior valor adicionado bruto em 2020: Agricultura  
Activity with the highest gross added value in 2020: Agriculture

## Educação Quantidade de escolas, por tipo:

*Education*

Number of schools by type:

Estadual State	<b>1</b>	Municipal	<b>3</b>
Federal	<b>0</b>	Privada Private	<b>4</b>

Por Localização:

**TOTAL**

By location:

Rural	<b>0</b>	<b>4</b>
Urbana Urban	<b>4</b>	

## Saneamento Básico % de população atendida com abastecimento de água:

*Basic sanitation*

% de população atendida com abastecimento de água:

**86,6**

% of population served with water supply

% de população atendida com esgotamento sanitário

**N/C**

% of population served with sanitary sewage

## Saúde

*Health*

Quantidade de unidades de saúde, por tipo:  
Overall number of health establishments by type:

Tipo /type	Qtd./Qty.
UBS /Basic Health Units	1
Hospital Geral /General hospital	1
Consultórios isolados /Doctor's office	1
Centro de hemoterapia/ hematologia /Hemotherapy/Hematology Center	1
Telessaúde /Telehealth	1
<b>Total</b>	<b>5</b>

Possui leitos hospitalares?  
Are there hospital beds?

Tipo type	Qtd. Qty.
Cirúrgicos /Surgical	2
Clínicos /Clinic	2
Obstétricos /Obstetric	2
Pediátricos /Pediatric	2
<b>Total</b>	<b>8</b>

Leitos SUS /Public Health System (SUS) beds **8**  
Leitos não SUS /Non-SUS beds **0**

Possui leitos de UTI? Não  
Are there ICU beds? No

## Segurança Pública Taxa de homicídio por arma de fogo (por 100mil hab.):

*Public security*

Taxa de homicídio por arma de fogo (por 100mil hab.)

**67,4**

Homicide by firearm rate (per 100,000 inhab.)

Taxa de homicídio (por 100mil hab.)

**67,4**

Homicide rate (per 100,000 inhab.)

# CRIXÁS



## Ficha do Município Municipality sheet

Data de aniversário /Anniversary	<b>30/10</b>
Gentílico /Demonyim	<b>crixasense</b>
CEP /ZIP Code	<b>76510-000</b>
Região /Region	<b>Noroeste</b>
Quantidade de habitantes Population number	<b>17.065</b>
Quantidade de eleitores Number of voters	<b>12.485</b>
Densidade Demográfica (h/km <sup>2</sup> ) Demographic Density	<b>3,7</b>

## Administração /Administration

Prefeito /Mayor  
**Carlos Seixo de Brito Junior**

Quantidade de vereadores  
Number of councilors

**11**

Área em km<sup>2</sup>  
Area in km<sup>2</sup>

**4.673**



## Economia Economy

Evolução do PIB a preços correntes

Ano Year	PIB (em R\$ 1.000) GDP (in BRL 1,000)
2010	257.575,52
2011	360.314,10
2012	420.314,89
2013	372.938,85
2014	370.318,73
2015	401.921,20
2016	392.585,53
2017	447.277,53
2018	565.608,18
2019	599.119,86
2020	630.767,90

Atividade com maior valor adicionado  
bruto em 2020: Indústrias extrativas  
Activity with the highest gross added value in  
2020: Services

## Educação Education

Quantidade de escolas, por tipo:  
Number of schools by type:

Estadual State	<b>4</b>	Municipal	<b>11</b>
Federal	<b>0</b>	Privada Private	<b>3</b>

Por Localização: TOTAL

Rural	<b>3</b>	<b>18</b>
Urbana Urban	<b>15</b>	

## Saneamento Básico Basic sanitation

% de população  
atendida com  
abastecimento  
de água:

**79,1**

% of population  
served with  
water supply

% de população  
atendida com  
esgotamento  
sanitário

**N/C**

% of population  
served with  
sanitary sewage

## Saúde Health

Quantidade de unidades de saúde, por tipo:  
Overall number of health establishments by type:

Tipo /type	Qtd./Qty.
Posto de saúde /Health Center	1
UBS /Basic Health Units	6
Hospital Geral /General hospital	3
Consultórios isolados /Doctor's office	19
Clínica/ Centro de especialidade /Clinic/ Specialty Center	8
Centro de hemoterapia/ hematologia /Hemotherapy/Hematology Center	1
Telessaúde /Telehealth	1
Centro de apoio à saúde da família /Family health support center	1
Centro de Imunização /Immunization center	1
<b>Total</b>	<b>41</b>

Possui leitos hospitalares?  
Are there hospital beds?

Tipo type	Qtd. Qty.
Cirúrgicos /Surgical	15
Clínicos /Clinic	46
Obstétricos /Obstetric	25
<b>Total</b>	<b>86</b>

Leitos SUS /Public Health System (SUS) beds

60

Leitos não SUS /Non-SUS beds

26

Possui leitos de UTI? Não  
Are there ICU beds? No

## Segurança Pública Public security

Taxa de homicídio  
por arma de fogo  
(por 100mil  
hab.)

**41,3**

Homicide by  
firearm rate  
(per 100,000 inhab.)

Taxa de homicídio  
(por 100mil  
hab.)

**59**

Homicide rate  
(per 100,000 inhab.)



# CROMÍNIA

## Ficha do Município Municipality sheet

Data de aniversário / Anniversary	12/11
Gentílico / Demonym	<b>crominiense</b>
CEP / ZIP Code	<b>75635-000</b>
Região / Region	<b>Sul</b>
Quantidade de habitantes Population number	<b>3.883</b>
Quantidade de eleitores Number of voters	<b>3.618</b>
Densidade Demográfica (h/km <sup>2</sup> ) Demographic Density	<b>10,6</b>

## Administração / Administration

Prefeito / Mayor  
**Gilvander Alves Pereira**

Quantidade de vereadores  
Number of councilors

**9**

Área em km<sup>2</sup>  
Area in km<sup>2</sup>  
**365**

## Economia Economy

Evolução do PIB a preços correntes

Ano Year	PIB (em R\$ 1.000) GDP (in BRL 1,000)
2010	38.784,35
2011	44.462,53
2012	49.113,11
2013	53.755,63
2014	58.736,36
2015	58.752,20
2016	64.303,65
2017	69.459,84
2018	73.258,94
2019	74.566,01
2020	85.293,18

Atividade com maior valor adicionado bruto em 2020: Pecuária  
Activity with the highest gross added value in 2020: Livestock

## Educação Education

Quantidade de escolas, por tipo:  
Number of schools by type:

Estadual / State	<b>1</b>	Municipal	<b>3</b>
Federal	<b>0</b>	Privada / Private	<b>0</b>

Por Localização:  
By location:

Rural	<b>1</b>	<b>TOTAL</b> <b>4</b>
Urbana / Urban	<b>3</b>	

## Saneamento Básico Basic sanitation

% de população atendida com abastecimento de água:

**78,5**

% of population served with water supply

% de população atendida com esgotamento sanitário

**N/C**

% of population served with sanitary sewage

## Saúde Health

Quantidade de unidades de saúde, por tipo:  
Overall number of health establishments by type:

Tipo / type	Qtd. / Qty.
Posto de saúde / Health Center	1
UBS / Basic Health Units	2
Hospital Geral / General hospital	1
Centro de hemoterapia/ hematologia / Hemotherapy/ Hematology Center	1
Telessaúde / Telehealth	1
<b>Total</b>	<b>6</b>

Possui leitos hospitalares?  
Are there hospital beds?

Tipo type	Qtd. Qty.
Cirúrgicos / Surgical	1
Clínicos / Clinic	6
Obstétricos / Obstetric	1
Pediátricos / Pediatric	3
<b>Total</b>	<b>11</b>

Leitos SUS / Public Health System (SUS) beds **11**  
Leitos não SUS / Non-SUS beds **0**

Possui leitos de UTI? Não  
Are there ICU beds? No

## Segurança Pública Public security

Taxa de homicídio por arma de fogo (por 100mil hab.)

**N/C**

Homicide by firearm rate (per 100,000 inhab.)

Taxa de homicídio (por 100mil hab.)

**N/C**

Homicide rate (per 100,000 inhab.)



## Ficha do Município Municipality sheet

Data de aniversário /Anniversary	<b>10/12</b>
Gentílico /Demonyim	<b>cumarino</b>
CEP /ZIP Code	<b>75760-000</b>
Região /Region	<b>Sul</b>
Quantidade de habitantes Population number	<b>2.927</b>
Quantidade de eleitores Number of voters	<b>2.573</b>
Densidade Demográfica (h/km <sup>2</sup> ) Demographic Density	<b>5,2</b>

## Administração /Administration

Prefeito /Mayor  
**João Batista Davi Rios**

Quantidade de vereadores  
Number of councilors **9**



Área em km<sup>2</sup>  
Area in km<sup>2</sup>  
**568**

# CUMARI

## Economia *Economy* Evolução do PIB a preços correntes

Ano Year	PIB (em R\$ 1.000) GDP (in BRL 1,000)
2010	44.967,98
2011	49.068,42
2012	54.243,93
2013	66.669,94
2014	62.071,23
2015	62.173,08
2016	59.969,93
2017	59.916,14
2018	62.015,97
2019	66.525,09
2020	76.700,63

Atividade com maior valor adicionado  
bruto em 2020: Pecuária  
Activity with the highest gross added value in  
2020: Livestock

## Educação *Education* Quantidade de escolas, por tipo: Number of schools by type:

Estadual State	<b>2</b>	Municipal	<b>1</b>
Federal	<b>0</b>	Privada Private	<b>0</b>

Por Localização: By location:	<b>TOTAL</b>
Rural	<b>0</b>
Urbana Urban	<b>3</b>

## Saneamento Básico *Basic sanitation*

% de população  
atendida com  
abastecimento  
de água:

**86,1**

% of population  
served with  
water supply

% de população  
atendida com  
esgotamento  
sanitário

**N/C**

% of population  
served with  
sanitary sewage

## Saúde

Quantidade de unidades de saúde, por tipo:  
Overall number of health establishments by type:

Tipo /type	Qtd./Qty.
UBS /Basic Health Units	<b>5</b>
Hospital Geral /General hospital	<b>1</b>
Centro de hemoterapia/ hematologia /Hemotherapy/Hematology Center	<b>1</b>
Telessaúde /Telehealth	<b>1</b>
<b>Total</b>	<b>5</b>

Possui leitos hospitalares?  
Are there hospital beds?

Tipo type	Qtd. Qty.
Cirúrgicos /Surgical	<b>1</b>
Clínicos /Clinic	<b>9</b>
Obstétricos /Obstetric	<b>2</b>
Pediátricos /Pediatric	<b>2</b>
<b>Total</b>	<b>14</b>

Leitos SUS /Public Health System (SUS) beds
 **14** || Leitos não SUS /Non-SUS beds | **0** |

Possui leitos de UTI? Não  
Are there ICU beds? No

## Segurança Pública *Public security*

Taxa de homicídio  
por arma de fogo  
(por 100mil  
hab.)

**N/C**

Homicide by  
firearm rate  
(per 100,000 inhab.)

Taxa de homicídio  
(por 100mil  
hab.)

**N/C**

Homicide rate  
(per 100,000 inhab.)

# DAMIANÓPOLIS



## Ficha do Município Municipality sheet

Data de aniversário /Anniversary	14/11
Gentílico /Demonyim	<b>damianopolino</b>
CEP /ZIP Code	<b>73980-000</b>
Região /Region	<b>Leste</b>
Quantidade de habitantes Population number	<b>3.770</b>
Quantidade de eleitores Number of voters	<b>3.806</b>
Densidade Demográfica (h/km²) Demographic Density	<b>9</b>

## Administração /Administration

Prefeito /Mayor  
**Andreia Lins Depollo**

Quantidade de vereadores  
Number of councilors



Área em km²  
Area in km²  
**418**

## Economia Economy

Evolução do PIB a preços correntes

Ano Year	PIB (em R\$ 1.000) GDP (in BRL 1,000)
2010	18.967,22
2011	21.663,87
2012	24.722,18
2013	25.556,02
2014	28.124,36
2015	27.936,02
2016	30.580,39
2017	31.906,08
2018	35.670,57
2019	38.704,16
2020	41.731,32

Atividade com maior valor adicionado bruto em 2020: Administração, defesa, educação e saúde públicas, e seguridade social  
Activity with the highest gross added value in 2020: Administration, defense, education, public health and social security

## Educação Education

Quantidade de escolas, por tipo:  
Number of schools by type:

Estadual State	<b>2</b>	Municipal	<b>1</b>
Federal	<b>0</b>	Privada Private	<b>0</b>

Por Localização:  
By location:

Rural	<b>0</b>	<b>TOTAL</b>	<b>3</b>
Urbana Urban	<b>3</b>		

## Saneamento Básico Basic sanitation

% de população atendida com abastecimento de água:

**58**

% of population served with water supply

% de população atendida com esgotamento sanitário

**N/C**

% of population served with sanitary sewage

## Saúde Health

Quantidade de unidades de saúde, por tipo:  
Overall number of health establishments by type:

Tipo /type	Qtd./Qty.
UBS /Basic Health Units	2
Hospital Geral /General hospital	1
Centro de hemoterapia/ hematologia /Hemotherapy/Hematology Center	1
Telessaúde /Telehealth	1
<b>Total</b>	<b>5</b>

Possui leitos hospitalares?  
Are there hospital beds?

Tipo type	Qtd. Qty.
Cirúrgicos /Surgical	2
Clínicos /Clinic	6
Obstétricos /Obstetric	2
Pediátricos /Pediatric	3
<b>Total</b>	<b>13</b>

Possui leitos de UTI? Não  
Are there ICU beds? No

## Segurança Pública Public security

Taxa de homicídio por arma de fogo (por 100mil hab.)

**30,2**

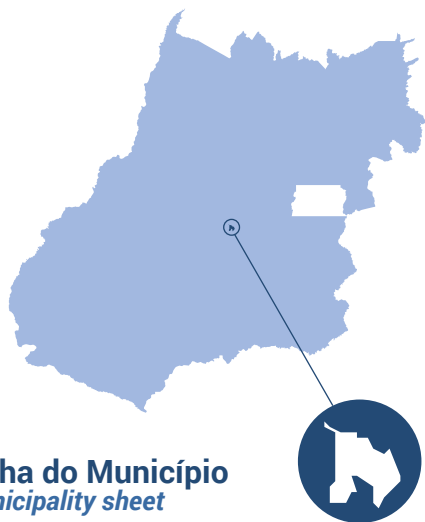
Homicide by firearm rate (per 100,000 inhab.)

Taxa de homicídio (por 100mil hab.)

**60,4**

Homicide rate (per 100,000 inhab.)

# DAMOLÂNDIA



## Ficha do Município Municipality sheet

Data de aniversário /Anniversary	14/11
Gentílico /Demonyim	<b>damolandense</b>
CEP /ZIP Code	<b>75420-000</b>
Região /Region	<b>Centro</b>
Quantidade de habitantes Population number	<b>2.724</b>
Quantidade de eleitores Number of voters	<b>3.454</b>
Densidade Demográfica (h/km <sup>2</sup> ) Demographic Density	<b>31,7</b>

## Administração /Administration


Prefeito /Mayor  
**Rogério Labanca Neto**

Quantidade de vereadores  
Number of councilors

**9**

Área em km<sup>2</sup>  
Area in km<sup>2</sup>

**86**



## Economia Economy

Evolução do PIB a preços correntes

Ano Year	PIB (em R\$ 1.000) GDP (in BRL 1,000)
2010	22.839,49
2011	28.135,09
2012	28.013,83
2013	33.900,93
2014	35.863,16
2015	36.146,00
2016	36.618,00
2017	39.116,87
2018	40.496,49
2019	42.428,10
2020	43.953,43

Atividade com maior valor adicionado bruto em 2020: Administração, defesa, educação e saúde públicas, e seguridade social  
Activity with the highest gross added value in 2020: Administration, defense, education, public health and social security

## Educação Education

Quantidade de escolas, por tipo:  
Number of schools by type:

Estadual State	<b>1</b>	Municipal	<b>1</b>
Federal	<b>0</b>	Privada Private	<b>0</b>

Por Localização: TOTAL

Rural	<b>0</b>	<b>2</b>
Urbana Urban	<b>2</b>	

## Saneamento Básico Basic sanitation

% de população atendida com abastecimento de água:

**81,1**

% of population served with water supply

% de população atendida com esgotamento sanitário

**N/C**

% of population served with sanitary sewage

## Segurança Pública Public security

Taxa de homicídio por arma de fogo (por 100mil hab.)

**34**

Homicide by firearm rate (per 100,000 inhab.)

Taxa de homicídio (por 100mil hab.)

**34**

Homicide rate (per 100,000 inhab.)

## Saúde Health

Quantidade de unidades de saúde, por tipo:  
Overall number of health establishments by type:

Tipo /type	Qtd./Qty.
UBS /Basic Health Units	2
Hospital Geral /General hospital	1
Centro de hemoterapia/ hematologia /Hemotherapy/Hematology Center	1
Telessaúde /Telehealth	1
<b>Total</b>	<b>5</b>

Possui leitos hospitalares?  
Are there hospital beds?

Tipo type	Qtd. Qty.
Clínicos /Clinic	10
Pediátricos /Pediatric	4
Outras Especialidade /Other Specialties	1
<b>Total</b>	<b>15</b>

Leitos SUS /Public Health System (SUS) beds

15

Leitos não SUS /Non-SUS beds

0

Possui leitos de UTI? Não  
Are there ICU beds? No

# DAVINÓPOLIS

## Ficha do Município Municipality sheet

Data de aniversário /Anniversary	14/11
Gentílico /Demonym	davinopolino
CEP /ZIP Code	75730-000
Região /Region	Sul
Quantidade de habitantes Population number	1.902
Quantidade de eleitores Number of voters	3.560
Densidade Demográfica (h/km²) Demographic Density	3,9

## Administração /Administration

Prefeito /Mayor

**Diogo Rosa Nunes**

Quantidade de vereadores 9  
Number of councilors

Área em km²  
Area in km²  
**483**

## Economia Economy

Evolução do PIB a preços correntes

Ano Year	PIB (em R\$ 1.000) GDP (in BRL 1,000)
2010	116.320,51
2011	228.553,19
2012	243.848,34
2013	213.610,23
2014	157.284,01
2015	218.959,41
2016	315.940,91
2017	383.336,12
2018	388.073,70
2019	431.489,10
2020	604.516,71

Atividade com maior valor adicionado bruto em 2020: Eletricidade e gás, água, esgoto, atividades de gestão de resíduos e descontaminação  
Activity with the highest gross added value in 2020: Electricity and gas, water, sewage, waste management and decontamination activities

## Educação Education

Quantidade de escolas, por tipo:  
Number of schools by type:

Estadual State	1	Municipal	2
Federal	0	Privada Private	0

Por Localização:  
By location:

Rural	0	TOTAL	3
Urbana Urban	3		

## Saneamento Básico Basic sanitation

% de população atendida com abastecimento de água:

69,9

% of population served with water supply

% de população atendida com esgotamento sanitário

N/C

% of population served with sanitary sewage

## Saúde Health

Quantidade de unidades de saúde, por tipo:  
Overall number of health establishments by type:

Tipo /type	Qtd./Qty.
UBS /Basic Health Units	1
Policlínicas /Polyclinic	1
Centro de hemoterapia/ hematologia /Hemotherapy/Hemotology Center	1
<b>Total</b>	<b>3</b>

Possui leitos hospitalares? Não  
Are there hospital beds? No  
Possui leitos de UTI? Não  
Are there ICU beds? No

## Segurança Pública Public security

Taxa de homicídio por arma de fogo (por 100mil hab.)

47,7

Homicide by firearm rate (per 100,000 inhab.)

Taxa de homicídio (por 100mil hab.)

47,7

Homicide rate (per 100,000 inhab.)



# DIORAMA



## Ficha do Município Municipality sheet

Data de aniversário /Anniversary	17/12
Gentílico /Demonyim	dioramense
CEP /ZIP Code	76260-000
Região /Region	Noroeste
Quantidade de habitantes Population number	2.062
Quantidade de eleitores Number of voters	2.229
Densidade Demográfica (h/km <sup>2</sup> ) Demographic Density	3

## Administração /Administration

Prefeito /Mayor  
**Altamiro Jose de Lima**

Quantidade de vereadores 9  
Number of councilors



Área em km<sup>2</sup>  
Area in km<sup>2</sup>  
**685**

## Economia Economy

Evolução do PIB a preços correntes

Ano Year	PIB (em R\$ 1.000) GDP (in BRL 1,000)
2010	25.046,48
2011	27.235,28
2012	32.436,61
2013	37.768,18
2014	43.189,49
2015	43.224,47
2016	50.090,13
2017	50.016,12
2018	56.374,18
2019	60.400,84
2020	72.562,82

Atividade com maior valor adicionado bruto em 2020: Pecuária  
Activity with the highest gross added value in 2020: Livestock

## Educação Education

Quantidade de escolas, por tipo:  
Number of schools by type:

Estadual State	1	Municipal	2
Federal	0	Privada Private	0

Por Localização: TOTAL

Rural	0	3
Urbana Urban	3	

## Saneamento Básico Basic sanitation

% de população atendida com abastecimento de água:

62,6

% of population served with water supply

% de população atendida com esgotamento sanitário

N/C

% of population served with sanitary sewage

## Segurança Pública Public security

Taxa de homicídio por arma de fogo (por 100mil hab.)

N/C

Homicide by firearm rate (per 100,000 inhab.)

Taxa de homicídio (por 100mil hab.)

N/C

Homicide rate (per 100,000 inhab.)

## Saúde Health

Quantidade de unidades de saúde, por tipo:  
Overall number of health establishments by type:

Tipo /type	Qtd./Qty.
UBS /Basic Health Units	1
Hospital Geral /General hospital	1
Centro de hemoterapia/ hematologia /Hemotherapy/Hemotology Center	1
Telessaúde /Telehealth	1
<b>Total</b>	<b>4</b>

Possui leitos hospitalares?  
Are there hospital beds?

Tipo type	Qtd. Qty.
Cirúrgicos /Surgical	1
Clínicos /Clinic	11
Obstétricos /Obstetric	2
<b>Total</b>	<b>14</b>

Leitos SUS /Public Health System (SUS) beds 14  
Leitos não SUS /Non-SUS beds 0

Possui leitos de UTI? Não  
Are there ICU beds? No

# DIVINÓPOLIS DE GOIÁS

## Ficha do Município Municipality sheet

Data de aniversário /Anniversary	14/11
Gentílico /Demonyim	divinopolino
CEP /ZIP Code	73865-000
Região /Region	Leste
Quantidade de habitantes Population number	4.457
Quantidade de eleitores Number of voters	4.744
Densidade Demográfica (h/km <sup>2</sup> ) Demographic Density	5,4

## Administração /Administration

Prefeito /Mayor  
**Charley Rodrigues Tolentino**

Quantidade de vereadores 9  
Number of councilors

Área em km<sup>2</sup>  
Area in km<sup>2</sup>  
**829**

## Economia Economy

Evolução do PIB a preços correntes

Ano Year	PIB (em R\$ 1.000) GDP (in BRL 1,000)
2010	34.551,68
2011	51.975,09
2012	48.512,95
2013	50.473,38
2014	54.712,17
2015	57.853,54
2016	58.317,67
2017	60.506,14
2018	67.928,18
2019	72.284,88
2020	81.789,63

Atividade com maior valor adicionado bruto em 2020: Administração, defesa, educação e saúde públicas, e seguridade social  
Activity with the highest gross added value in 2020: Administration, defense, education, public health and social security

## Educação Education

Quantidade de escolas, por tipo:  
Number of schools by type:

Estadual State	2	Municipal	6
Federal	0	Privada Private	0

Por Localização:  
By location:

Rural	5	TOTAL	8
Urbana Urban	3		

## Saneamento Básico Basic sanitation

% de população atendida com abastecimento de água:

74,7

% of population served with water supply

% de população atendida com esgotamento sanitário

N/C

% of population served with sanitary sewage

## Saúde Health

Quantidade de unidades de saúde, por tipo:  
Overall number of health establishments by type:

Tipo /type	Qtd./Qty.
Posto de saúde /Health Center	1
UBS /Basic Health Units	1
Hospital Geral /General hospital	1
Clínica/ Centro de especialidade /Clinic/ Specialty Center	1
Centro de hemoterapia/ hematologia /Hemotherapy/Hematology Center	1
Telessaúde /Telehealth	1
Total	6

Possui leitos hospitalares?  
Are there hospital beds?

Tipo type	Qtd. Qty.
Cirúrgicos /Surgical	2
Clínicos /Clinic	12
Obstétricos /Obstetric	6
Pediátricos /Pediatric	4
Total	24

Leitos SUS /Public Health System (SUS) beds 24  
Leitos não SUS /Non-SUS beds 0

Possui leitos de UTI? Não  
Are there ICU beds? No

## Segurança Pública Public security

Taxa de homicídio por arma de fogo (por 100mil hab.)

20,8

Homicide by firearm rate (per 100,000 inhab.)

Taxa de homicídio (por 100mil hab.)

20,8

Homicide rate (per 100,000 inhab.)

# DOVERLÂNDIA



## Ficha do Município Municipality sheet

Data de aniversário /Anniversary	14/5
Gentílico /Demonyim	<b>doverlandense</b>
CEP /ZIP Code	<b>75855-000</b>
Região /Region	<b>Sul</b>
Quantidade de habitantes Population number	<b>6.956</b>
Quantidade de eleitores Number of voters	<b>5.762</b>
Densidade Demográfica (h/km <sup>2</sup> ) Demographic Density	<b>2,2</b>

## Administração /Administration

Prefeito /Mayor  
**Genilva Katia Rodrigues**

Quantidade de vereadores  
Number of councilors

**9**

Área em km<sup>2</sup>  
Area in km<sup>2</sup>  
**3.228**



## Economia Economy

Evolução do PIB a preços correntes

Ano Year	PIB (em R\$ 1.000) GDP (in BRL 1,000)
2010	110.858,91
2011	128.264,62
2012	139.981,90
2013	160.039,23
2014	182.040,38
2015	190.873,04
2016	210.079,84
2017	206.942,85
2018	232.696,26
2019	240.123,97
2020	268.601,90

Atividade com maior valor adicionado  
bruto em 2020: Agricultura  
Activity with the highest gross added value in  
2020: Agriculture

## Educação Education

Quantidade de escolas, por tipo:  
Number of schools by type:

Estadual State	<b>1</b>	Municipal	<b>6</b>
Federal	<b>0</b>	Privada Private	<b>0</b>

Por Localização: TOTAL

Rural	<b>2</b>	<b>7</b>
Urbana Urban	<b>5</b>	

## Saneamento Básico Basic sanitation

% de população  
atendida com  
abastecimento  
de água:

**67,3**

% of population  
served with  
water supply

% de população  
atendida com  
esgotamento  
sanitário

**N/C**

% of population  
served with  
sanitary sewage

## Segurança Pública Public security

Taxa de homicídio  
por arma de fogo  
(por 100mil  
hab.)

**N/C**

Homicide by  
firearm rate  
(per 100,000 inhab.)

Taxa de homicídio  
(por 100mil  
hab.)

**N/C**

Homicide rate  
(per 100,000 inhab.)

## Saúde Health

Quantidade de unidades de saúde, por tipo:  
Overall number of health establishments by type:

Tipo /type	Qtd./Qty.
UBS /Basic Health Units	2
Hospital Geral /General hospital	1
Centro de hemoterapia/ hematologia /Hemotherapy/Hematology Center	1
Telessaúde/Telehealth	1
Centro de Imunização /Immunization center	1
<b>Total</b>	<b>6</b>

Possui leitos hospitalares?  
Are there hospital beds?

Tipo type	Qtd. Qty.
Cirúrgicos /Surgical	2
Clínicos /Clinic	11
Obstétricos /Obstetric	6
Pediátricos /Pediatric	5
<b>Total</b>	<b>24</b>

Leitos SUS /Public Health System (SUS) beds  
Leitos não SUS /Non-SUS beds

24  
0

Possui leitos de UTI? Não  
Are there ICU beds? No

# EDEALINA



## Ficha do Município Municipality sheet

Data de aniversário /Anniversary	15/4
Gentílico /Demonym	edealinense
CEP /ZIP Code	75945-000
Região /Region	Sul
Quantidade de habitantes Population number	4.001
Quantidade de eleitores Number of voters	3.929
Densidade Demográfica (h/km <sup>2</sup> ) Demographic Density	6,7

## Administração /Administration

Prefeito /Mayor  
**Dolores Cristina Leandro Neves**

Quantidade de vereadores  
Number of councilors

9

Área em km<sup>2</sup>  
Area in km<sup>2</sup>  
**598**



## Economia Economy

Evolução do PIB a preços correntes

Ano Year	PIB (em R\$ 1.000) GDP (in BRL 1,000)
2010	69.633,58
2011	76.460,76
2012	88.014,92
2013	134.380,60
2014	214.863,27
2015	191.251,40
2016	232.307,17
2017	267.719,38
2018	247.958,81
2019	281.374,88
2020	350.987,22

Atividade com maior valor adicionado  
bruto em 2020: Agricultura  
Activity with the highest gross added value in  
2020: Agriculture

## Educação Education

Quantidade de escolas, por tipo:  
Number of schools by type:

Estadual State	1	Municipal	3
Federal	0	Privada Private	0

Por Localização:  
By location:

Rural	0	TOTAL	4
Urbana Urban	4		

## Saneamento Básico Basic sanitation

% de população  
atendida com  
abastecimento  
de água:

71,3

% of population  
served with  
water supply

% de população  
atendida com  
esgotamento  
sanitário

N/C

% of population  
served with  
sanitary sewage

## Saúde Health

Quantidade de unidades de saúde, por tipo:  
Overall number of health establishments by type:

Tipo /type	Qtd./Qty.
Posto de saúde /Health Center	1
UBS /Basic Health Units	5
Hospital Geral /General hospital	1
Consultórios isolados /Doctor's office	7
Clínica/ Centro de especialidade /Clinic/ Specialty Center	2
Centro de hemoterapia/ hematologia /Hemotherapy/Hematology Center	1
Total	17

Possui leitos hospitalares?  
Are there hospital beds?

Tipo type	Qtd. Qty.
Clínicos /Clinic	6
Obstétricos /Obstetric	2
Pediátricos /Pediatric	2
Total	10

Leitos SUS /Public Health System (SUS) beds 10  
Leitos não SUS /Non-SUS beds 0

Possui leitos de UTI? Não  
Are there ICU beds? No

## Segurança Pública Public security

Taxa de homicídio  
por arma de fogo  
(por 100mil  
hab.)

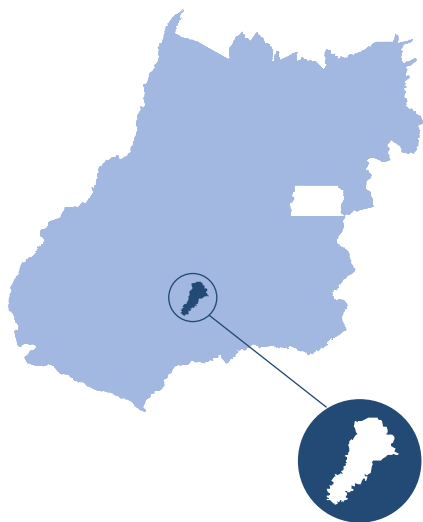
27

Homicide by  
firearm rate  
(per 100,000 inhab.)

Taxa de homicídio  
(por 100mil  
hab.)

27

Homicide rate  
(per 100,000 inhab.)



## Ficha do Município Municipality sheet

Data de aniversário /Anniversary	8/10
Gentílico /Demonyim	edeiense
CEP /ZIP Code	75940-000
Região /Region	Sul
Quantidade de habitantes Population number	11.747
Quantidade de eleitores Number of voters	9.573
Densidade Demográfica (h/km <sup>2</sup> ) Demographic Density	8

## Administração /Administration

Prefeito /Mayor  
**José Wagner Neves de Andrade**

Quantidade de vereadores 9  
Number of councilors

Área em km<sup>2</sup>  
Area in km<sup>2</sup>

**1.469**



# EDÉIA

## Economia *Economy* Evolução do PIB a preços correntes

Ano Year	PIB (em R\$ 1.000) GDP (in BRL 1,000)
2010	343.620,45
2011	297.580,71
2012	401.191,15
2013	404.897,38
2014	486.110,22
2015	524.419,43
2016	740.087,16
2017	723.385,52
2018	768.726,79
2019	640.655,14
2020	820.456,29

Atividade com maior valor adicionado bruto em 2020: Indústrias de transformação  
Activity with the highest gross added value in 2020: Transformation industries

## Educação *Education*

Quantidade de escolas, por tipo:  
Number of schools by type:

Estadual State	2	Municipal	5
Federal	0	Privada Private	1

Por Localização:  
By location:

Rural	0	TOTAL	8
Urbana Urban	8		

## Saneamento Básico *Basic sanitation*

% de população atendida com abastecimento de água:

**85,2**

% of population served with water supply

% de população atendida com esgotamento sanitário

**85,2**

% of population served with sanitary sewage

## Saúde

Quantidade de unidades de saúde, por tipo:  
Overall number of health establishments by type:

Tipo /type	Qtd./Qty.
UBS /Basic Health Unit	2
Hospital geral /General hospital	1
Centro de hemoterapia/hematologia Hemotherapy/Hematology Center	1
<b>Total</b>	<b>4</b>

Possui leitos hospitalares?  
Are there hospital beds?

Tipo type	Qtd. Qty.
Cirúrgicos /Surgical	2
Clínicos /Clinic	16
Obstétricos /Obstetric	4
Pediátricos /Pediatric	4
<b>Total</b>	<b>26</b>

Leitos SUS /Public Health System (SUS) beds 25  
Leitos não SUS /Non-SUS beds 1

Possui leitos de UTI? Não  
Are there ICU beds? No

## Segurança Pública *Public security*

Taxa de homicídio por arma de fogo (por 100mil hab.)

**16,1**

Homicide by firearm rate (per 100,000 inhab.)

Taxa de homicídio (por 100mil hab.)

**16,1**

Homicide rate (per 100,000 inhab.)



# ESTRELA DO NORTE



## Ficha do Município Municipality sheet

Data de aniversário /Anniversary	14/11
Gentílico /Demonyim	<b>estrela-nortense</b>
CEP /ZIP Code	<b>76485-000</b>
Região /Region	<b>Norte</b>
Quantidade de habitantes Population number	<b>3.205</b>
Quantidade de eleitores Number of voters	<b>2.914</b>
Densidade Demográfica (h/km <sup>2</sup> ) Demographic Density	<b>10,6</b>

## Administração /Administration

Prefeito /Mayor  
**Edmar de Assis Silva**

Quantidade de vereadores  
Number of councilors

**9**

Área em km<sup>2</sup>  
Area in km<sup>2</sup>  
**301**



## Economia Economy

Evolução do PIB a preços correntes

Ano Year	PIB (em R\$ 1.000) GDP (in BRL 1,000)
2010	31.087,16
2011	47.048,76
2012	36.484,78
2013	42.952,97
2014	46.675,05
2015	45.120,82
2016	44.225,18
2017	49.312,09
2018	52.870,49
2019	56.639,34
2020	60.353,96

Atividade com maior valor adicionado bruto em 2020: Administração, defesa, educação e saúde públicas, e seguridade social  
Activity with the highest gross added value in 2020: Administration, defense, education, public health and social security

## Educação Education

Quantidade de escolas, por tipo:  
Number of schools by type:

Estadual State	<b>1</b>	Municipal	<b>3</b>
Federal	<b>0</b>	Privada Private	<b>0</b>

Por Localização:  
By location:

Rural	<b>0</b>	<b>TOTAL</b>	<b>4</b>
Urbana Urban	<b>4</b>		

## Saneamento Básico Basic sanitation

% de população atendida com abastecimento de água:

**91,6**

% of population served with water supply

% de população atendida com esgotamento sanitário

**N/C**

% of population served with sanitary sewage

## Saúde Health

Quantidade de unidades de saúde, por tipo:  
Overall number of health establishments by type:

Tipo /type	Qtd./Qty.
UBS /Basic Health Units	3
Hospital Geral /General hospital	1
Centro de hemoterapia/ hematologia /Hemotherapy/Hematology Center	1
Telessaúde /Telehealth	1
<b>Total</b>	<b>6</b>

Possui leitos hospitalares?  
Are there hospital beds?

Tipo type	Qtd. Qty.
Cirúrgicos /Surgical	2
Clínicos /Clinic	9
Obstétricos /Obstetric	2
Pediátricos /Pediatric	5
<b>Total</b>	<b>18</b>

Leitos SUS /Public Health System (SUS) beds  
Leitos não SUS /Non-SUS beds

**18**  
**0**

Possui leitos de UTI? Não  
Are there ICU beds? No

## Segurança Pública Public security

Taxa de homicídio por arma de fogo (por 100mil hab.)

**N/C**

Homicide by firearm rate (per 100,000 inhab.)

Taxa de homicídio (por 100mil hab.)

**N/C**

Homicide rate (per 100,000 inhab.)



## Ficha do Município Municipality sheet

Data de aniversário /Anniversary	1/6
Gentílico /Demonyim	fainense
CEP /ZIP Code	76740-000
Região /Region	Noroeste
Quantidade de habitantes Population number	7.070
Quantidade de eleitores Number of voters	6.230
Densidade Demográfica (h/km <sup>2</sup> ) Demographic Density	3,6

## Administração /Administration

Prefeito /Mayor  
**Paulo Roberto Vieira**

Quantidade de vereadores  
Number of councilors

**9**

Área em km<sup>2</sup>  
Area in km<sup>2</sup>

**1.950**

# FAINA

## Economia Economy

Evolução do PIB a preços correntes

Ano Year	PIB (em R\$ 1.000) GDP (in BRL 1,000)
2010	64.982,15
2011	72.260,91
2012	74.464,35
2013	84.090,82
2014	95.067,93
2015	106.378,16
2016	109.398,09
2017	108.353,75
2018	113.748,72
2019	117.199,14
2020	132.901,49

Atividade com maior valor adicionado bruto em 2020: Pecuária  
Activity with the highest gross added value in 2020: Livestock

## Educação Education

Quantidade de escolas, por tipo:  
Number of schools by type:

Estadual State	1	Municipal Municipal	7
Federal Federal	0	Privada Private	0

Por Localização:  
By location:

Rural Rural	5	TOTAL	8
Urbana Urban	3		

## Saneamento Básico Basic sanitation

% de população atendida com abastecimento de água:

**99,6**

% of population served with water supply

% de população atendida com esgotamento sanitário

**N/C**

% of population served with sanitary sewage

## Saúde Health

Quantidade de unidades de saúde, por tipo:  
Overall number of health establishments by type:

Tipo /type	Qtd./Qty.
Posto de saúde /Health Center	1
UBS /Basic Health Units	1
Hospital Geral /General hospital	1
Consultórios isolados /Doctor's office	1
Centro de hemoterapia/ hematologia /Hemotherapy/Hematology Center	1
Total	5

Possui leitos hospitalares?  
Are there hospital beds?

Tipo type	Qtd. Qty.
Cirúrgicos /Surgical	2
Clínicos /Clinic	10
Obstétricos /Obstetric	4
Pediátricos /Pediatric	3
Total	19

Leitos SUS /Public Health System (SUS) beds

19  
0

Leitos não SUS /Non-SUS beds  
Possui leitos de UTI? Não  
Are there ICU beds? No

## Segurança Pública Public security

Taxa de homicídio por arma de fogo (por 100mil hab.)

**15,1**

Homicide by firearm rate (per 100,000 inhab.)

Taxa de homicídio (por 100mil hab.)

**15,1**

Homicide rate (per 100,000 inhab.)

# FAZENDA NOVA



## Ficha do Município Municipality sheet

Data de aniversário /Anniversary	20/10
Gentílico /Demonym	fazenda-novense
CEP /ZIP Code	76220-000
Região /Region	Centro
Quantidade de habitantes Population number	5.877
Quantidade de eleitores Number of voters	5.101
Densidade Demográfica (h/km²) Demographic Density	4,6

## Administração /Administration

Prefeito /Mayor  
**Marcus Vinicius Azeredo Costa**

Quantidade de vereadores 9  
Number of councilors

Área em km²  
Area in km²  
**1.279**

## Economia Economy

Evolução do PIB a preços correntes

Ano Year	PIB (em R\$ 1.000) GDP (in BRL 1,000)
2010	61.577,41
2011	67.895,87
2012	74.627,52
2013	82.984,36
2014	91.426,53
2015	92.843,30
2016	100.554,37
2017	98.122,15
2018	108.570,83
2019	112.981,25
2020	122.802,01

Atividade com maior valor adicionado bruto em 2020: Serviços  
Activity with the highest gross added value in 2020: Services

## Educação Education

Quantidade de escolas, por tipo:  
Number of schools by type:

Estadual State	3	Municipal	2
Federal	0	Privada Private	0

Por Localização:  
By location:

Rural	0	TOTAL	5
Urbana Urban	5		

## Saneamento Básico Basic sanitation

% de população atendida com abastecimento de água:

71,6

% of population served with water supply

% de população atendida com esgotamento sanitário

N/C

% of population served with sanitary sewage

## Saúde Health

Quantidade de unidades de saúde, por tipo:  
Overall number of health establishments by type:

Tipo /type	Qtd./Qty.
Posto de saúde /Health Center	1
UBS /Basic Health Units	4
Hospital Geral /General hospital	1
Consultórios isolados /Doctor's office	1
Clínica/ Centro de especialidade /Clinic/ Specialty Center	5
Centro de hemoterapia/ hematologia /Hemotherapy/Hematology Center	1
<b>Total</b>	<b>13</b>

Possui leitos hospitalares?  
Are there hospital beds?

Tipo type	Qtd. Qty.
Cirúrgicos /Surgical	4
Clínicos /Clinic	4
Obstétricos /Obstetric	8
<b>Total</b>	<b>16</b>

Leitos SUS /Public Health System (SUS) beds 16  
Leitos não SUS /Non-SUS beds 0

Possui leitos de UTI? Não  
Are there ICU beds? No

## Segurança Pública Public security

Taxa de homicídio por arma de fogo (por 100mil hab.)

35,5

Homicide by firearm rate (per 100,000 inhab.)

Taxa de homicídio (por 100mil hab.)

35,5

Homicide rate (per 100,000 inhab.)

# FIRMINÓPOLIS



## Ficha do Município Municipality sheet

Data de aniversário /Anniversary	7/10
Gentílico /Demonyim	<b>firminopolense</b>
CEP /ZIP Code	<b>76105-000</b>
Região /Region	<b>Centro</b>
Quantidade de habitantes Population number	<b>10.419</b>
Quantidade de eleitores Number of voters	<b>8.199</b>
Densidade Demográfica (h/km <sup>2</sup> ) Demographic Density	<b>24,7</b>

## Administração /Administration

Prefeito /Mayor  
**José Airton de Oliveira**

Quantidade de vereadores  
Number of councilors

**9**

Área em km<sup>2</sup>  
Area in km<sup>2</sup>

**422**



## Economia Economy

Evolução do PIB a preços correntes

Ano Year	PIB (em R\$ 1.000) GDP (in BRL 1,000)
2010	83.159,39
2011	91.566,47
2012	109.182,50
2013	120.173,55
2014	139.019,06
2015	144.913,18
2016	155.568,83
2017	166.592,52
2018	186.793,16
2019	203.420,32
2020	220.975,32

Atividade com maior valor adicionado bruto em 2020: Serviços  
Activity with the highest gross added value in 2020: Services

## Educação Education

Quantidade de escolas, por tipo:  
Number of schools by type:

Estadual State	<b>2</b>	Municipal Municipal	<b>5</b>
Federal	<b>0</b>	Privada Private	<b>2</b>

Por Localização:  
By location:

Rural	<b>1</b>	TOTAL	<b>9</b>
Urbana Urban	<b>8</b>		

## Saneamento Básico Basic sanitation

% de população atendida com abastecimento de água:

**74,6**

% of population served with water supply

% de população atendida com esgotamento sanitário

**N/C**

% of population served with sanitary sewage

## Segurança Pública Public security

Taxa de homicídio por arma de fogo (por 100mil hab.)

**7,5**

Homicide by firearm rate (per 100,000 inhab.)

Taxa de homicídio (por 100mil hab.)

**7,5**

Homicide rate (per 100,000 inhab.)

## Saúde Health

Quantidade de unidades de saúde, por tipo:  
Overall number of health establishments by type:

Tipo /type	Qtd./Qty.
UBS /Basic Health Units	5
Hospital Geral /General hospital	1
Centro de hemoterapia/ hematologia /Hemotherapy/Hematology Center	1
Centro de apoio à saúde da família /Family health support center	1
Total	8

Possui leitos hospitalares?  
Are there hospital beds?

Tipo type	Qtd. Qty.
Cirúrgicos /Surgical	12
Clínicos /Clinic	20
Obstétricos /Obstetric	4
Pediátricos /Pediatric	3
Outras Especialidade /Other Specialties	4
Total	43

Leitos SUS /Public Health System (SUS) beds
 32 || Leitos não SUS /Non-SUS beds | 11 |

Possui leitos de UTI? Não  
Are there ICU beds? No

# FLORES DE GOIÁS

## Ficha do Município Municipality sheet

Data de aniversário / Anniversary	14/11
Gentílico / Demonym	florense
CEP / ZIP Code	73890-000
Região / Region	Entorno do Distrito Federal
Quantidade de habitantes Population number	13.744
Quantidade de eleitores Number of voters	6.834
Densidade Demográfica (h/km <sup>2</sup> ) Demographic Density	3,7

## Administração / Administration

Prefeito / Mayor  
**Altran Lopes Avelar Nery**

Quantidade de vereadores /  
Number of councilors **9**

Área em km<sup>2</sup>  
Area in km<sup>2</sup>  
**3.695**

## Economia / Economy

Evolução do PIB a preços correntes

Ano / Year	PIB (em R\$ 1.000) GDP (in BRL 1,000)
2010	80.492,84
2011	88.469,94
2012	99.759,90
2013	112.246,02
2014	125.345,62
2015	131.112,69
2016	139.818,26
2017	137.401,84
2018	150.730,49
2019	170.032,14
2020	190.595,61

Atividade com maior valor adicionado bruto em 2020: Administração, defesa, educação e saúde públicas, e seguridade social  
Activity with the highest gross added value in 2020: Administration, defense, education, public health and social security

## Educação / Education

Quantidade de escolas, por tipo:  
Number of schools by type:

Estadual / State	3	Municipal	11
Federal	0	Privada / Private	0

Por Localização: / By location: **TOTAL**

Rural	8	<b>14</b>
Urbana / Urban	6	

## Saneamento Básico / Basic sanitation

% de população atendida com abastecimento de água:

**22,7**

% of population served with water supply

% de população atendida com esgotamento sanitário

**N/C**

% of population served with sanitary sewage

## Saúde / Health

Quantidade de unidades de saúde, por tipo:  
Overall number of health establishments by type:

Tipo / type	Qtd. / Qty.
UBS / Basic Health Units	19
Policlínicas / Polyclinic	5
Hospital Geral / General hospital	3
Hospital especializado / Specialized hospital	1
Consultórios isolados / Doctor's office	46
Clínica / Centro de especialidade / Clinic / Specialty Center	36
Centro de hemoterapia / hematologia / Hemotherapy / Hematology Center	2
Telessaúde / Telehealth	2
Centro de apoio à saúde da família / Family health support center	2
Centro de Imunização / Immunization center	1
Caps / Psychosocial Care Center	2
<b>Total</b>	<b>118</b>

Possui leitos hospitalares?  
Are there hospital beds?

Tipo / type	Qtd. / Qty.
Clínicos / Clinic	5
Pediátricos / Pediatric	2
<b>Total</b>	<b>7</b>

Leitos SUS / Public Health System (SUS) beds **7**  
Leitos não SUS / Non-SUS beds **0**

Possui leitos de UTI? Não  
Are there ICU beds? No

## Segurança Pública / Public security

Taxa de homicídio por arma de fogo (por 100mil hab.)

**N/C**

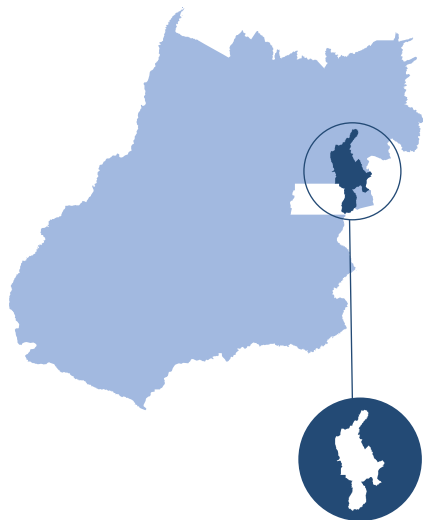
Homicide by firearm rate (per 100,000 inhab.)

Taxa de homicídio (por 100mil hab.)

**6**

Homicide rate (per 100,000 inhab.)





## Ficha do Município Municipality sheet

Data de aniversário /Anniversary **1/8**  
 Gentílico /Demonyim **formosense**  
 CEP /ZIP Code **73800-001 a 73819-999**  
 Região /Region **Entorno do Distrito Federal**  
 Quantidade de habitantes **115.669**  
*Population number*  
 Quantidade de eleitores **73.969**  
*Number of voters*  
 Densidade Demográfica (h/km<sup>2</sup>) **19,9**  
*Demographic Density*

## Administração /Administration

Prefeito /Mayor  
**Gustavo Marques de Oliveira**

Quantidade de vereadores **19**  
*Number of councilors*

Área em km<sup>2</sup>  
 Area in km<sup>2</sup>  
**5.804**



# FORMOSA

## Economia *Economy*

Evolução do PIB a preços correntes

Ano Year	PIB (em R\$ 1.000) GDP (in BRL 1,000)
2010	1.085.948,57
2011	1.244.202,60
2012	1.461.550,33
2013	1.558.103,39
2014	1.716.304,49
2015	1.934.864,02
2016	2.099.769,91
2017	2.307.202,12
2018	2.252.034,14
2019	2.435.667,50
2020	2.738.680,43

Atividade com maior valor adicionado bruto em 2020: Serviços  
*Activity with the highest gross added value in 2020: Services*

## Educação *Education*

Quantidade de escolas, por tipo:  
*Number of schools by type:*

Estadual State	20	Municipal	49
Federal	1	Privada Private	17

Por Localização:

Rural	18	TOTAL	87
Urbana Urban	69		

## Saneamento Básico *Basic sanitation*

% de população atendida com abastecimento de água:

**90,6**

*% of population served with water supply*

% de população atendida com esgotamento sanitário

**88,7**

*% of population served with sanitary sewage*

## Segurança Pública *Public security*

Taxa de homicídio por arma de fogo (por 100mil hab.)

**18,9**

*Homicide by firearm rate (per 100,000 inhab.)*

Taxa de homicídio (por 100mil hab.)

**34,5**

*Homicide rate (per 100,000 inhab.)*

## Saúde

Quantidade de unidades de saúde, por tipo:  
*Overall number of health establishments by type:*

Tipo /type	Qtd./Qty.
UBS /Basic Health Unit	2
Hospital geral /General hospital	1
Centro de hemoterapia/hematologia Hemotherapy/Hematology Center	1
<b>Total</b>	<b>4</b>

Possui leitos hospitalares?  
*Are there hospital beds?*

Tipo type	Qtd. Qty.
Cirúrgicos /Surgical	64
Clínicos /Clinic	64
Obstétricos /Obstetric	20
Pediátricos /Pediatric	7
Outras Especialidades /Other Specialties	18
Hospital/DIA /Hospital/DAY	5
<b>Total</b>	<b>178</b>

Leitos SUS /Public Health System (SUS) beds **104**  
 Leitos não SUS /Non-SUS beds **74**

Possui leitos de UTI? **20 leitos de UTI adulto**  
*Are there ICU beds? 20 adult ICU beds*

# FORMOSO

## Ficha do Município Municipality sheet

Data de aniversário / Anniversary	25/9
Gentílico / Demonym	formosense
CEP / ZIP Code	76470-000
Região / Region	Norte
Quantidade de habitantes Population number	4.660
Quantidade de eleitores Number of voters	4.506
Densidade Demográfica (h/km <sup>2</sup> ) Demographic Density	5,5

## Administração / Administration

Prefeito / Mayor  
**Halison Macedo dos Santos**

Quantidade de vereadores  
Number of councilors

9

Área em km<sup>2</sup>  
Area in km<sup>2</sup>  
**843**

## Economia Economy

Evolução do PIB a preços correntes

Ano Year	PIB (em R\$ 1.000) GDP (in BRL 1,000)
2010	36.067,05
2011	41.588,75
2012	43.077,65
2013	48.767,17
2014	56.271,49
2015	58.099,68
2016	60.597,47
2017	65.111,75
2018	65.480,89
2019	95.388,09
2020	94.965,60

Atividade com maior valor adicionado bruto em 2020: Administração, defesa, educação e saúde públicas, e seguridade social  
Activity with the highest gross added value in 2020: Administration, defense, education, public health and social security

## Educação Education

Quantidade de escolas, por tipo:  
Number of schools by type:

Estadual State	2	Municipal Municipal	2
Federal	0	Privada Private	0

Por Localização:  
By location:

Rural	0	TOTAL	4
Urbana Urban	4		

## Saneamento Básico Basic sanitation

% de população atendida com abastecimento de água:

69,6

% of population served with water supply

% de população atendida com esgotamento sanitário

N/C

% of population served with sanitary sewage

## Saúde Health

Quantidade de unidades de saúde, por tipo:  
Overall number of health establishments by type:

Tipo /type	Qtd./Qty.
UBS /Basic Health Units	2
Policlínicas /Polyclinic	1
Consultórios isolados /Doctor's office	2
Centro de hemoterapia/ hematologia /Hemotherapy/Hematology Center	1
Telessaúde /Telehealth	2
Total	8

Possui leitos hospitalares?  
Are there hospital beds?

Tipo type	Qtd. Qty.
Cirúrgicos /Surgical	3
Clínicos /Clinic	13
Obstétricos /Obstetric	5
Pediátricos /Pediatric	4
Total	25

Leitos SUS /Public Health System (SUS) beds

Leitos não SUS /Non-SUS beds

25

0

Possui leitos de UTI? Não  
Are there ICU beds? No

## Segurança Pública Public security

Taxa de homicídio por arma de fogo (por 100mil hab.)

N/C

Homicide by firearm rate (per 100,000 inhab.)

Taxa de homicídio (por 100mil hab.)

47,1

Homicide rate (per 100,000 inhab.)

# GAMELEIRA DE GOIÁS



## Ficha do Município Municipality sheet

Data de aniversário / Anniversary	21/7
Gentílico / Demonym	gameleirense
CEP / ZIP Code	75184-000
Região / Region	Sul
Quantidade de habitantes Population number	3.456
Quantidade de eleitores Number of voters	3.084
Densidade Demográfica (h/km²) Demographic Density	5,9

## Administração / Administration

Prefeito / Mayor  
**Wilson Tavares de Sousa Junior**

Quantidade de vereadores  
Number of councilors

**9**

Área em km²  
Area in km²

**588**

## Economia Evolução do PIB a preços correntes

Ano Year	PIB (em R\$ 1.000) GDP (in BRL 1,000)
2010	76.439,35
2011	91.543,87
2012	109.246,08
2013	104.830,14
2014	96.604,11
2015	101.056,87
2016	129.360,26
2017	137.563,82
2018	158.417,34
2019	168.800,99
2020	219.377,01

Atividade com maior valor adicionado bruto em 2020: Agricultura  
Activity with the highest gross added value in 2020: Agriculture

## Educação Quantidade de escolas, por tipo:

Estadual State	1	Municipal	3
Federal	0	Privada Private	0

## Por Localização:

Rural	1	TOTAL	4
Urbana Urban	3		

## Saneamento Básico Basic sanitation

% de população atendida com abastecimento de água:	34,4	% de população atendida com esgotamento sanitário	N/C
% of population served with water supply		% of population served with sanitary sewage	

## Saúde Quantidade de unidades de saúde, por tipo:

Tipo / type	Qtd./Qty.
UBS / Basic Health Units	3
Hospital Geral / General hospital	1
Consultórios isolados / Doctor's office	1
Centro de hemoterapia/ hematologia / Hemotherapy/Hematology Center	1
Telessaúde / Telehealth	1
Total	7

Possui leitos hospitalares? Não  
Are there hospital beds? No  
Possui leitos de UTI? Não  
Are there ICU beds? No

## Segurança Pública Public security

Taxa de homicídio por arma de fogo (por 100mil hab.)	N/C	Taxa de homicídio (por 100mil hab.)	N/C
Homicide by firearm rate (per 100,000 inhab.)		Homicide rate (per 100,000 inhab.)	

# GOIANÁPOLIS



## Ficha do Município Municipality sheet

Data de aniversário /Anniversary **14/11**  
 Gentílico /Demonym **goianopolino**  
 CEP /ZIP Code **75170-000**  
 Região /Region **Região Metropolitana  
de Goiânia**

Quantidade de habitantes **13.967**  
 Population number  
 Quantidade de eleitores **10.418**  
 Number of voters  
 Densidade Demográfica (h/km²) **83,8**  
 Demographic Density

## Administração /Administration

Prefeito /Mayor  
**Jeová Leite Cardoso**

Quantidade de vereadores **9**  
 Number of councilors

Área em km²  
 Area in km²  
**167**



## Economia *Economy* Evolução do PIB a preços correntes

Ano Year	PIB (em R\$ 1.000) GDP (in BRL 1,000)
2010	85.191,70
2011	91.075,20
2012	111.919,27
2013	144.731,16
2014	153.336,19
2015	152.360,35
2016	165.456,83
2017	181.294,85
2018	210.059,08
2019	237.840,46
2020	244.035,08

Atividade com maior valor adicionado bruto em 2020: Serviços  
 Activity with the highest gross added value in 2020: Services

## Educação *Education*

Quantidade de escolas, por tipo:  
 Number of schools by type:

Estadual State	<b>3</b>	Municipal	<b>7</b>
Federal	<b>0</b>	Privada Private	<b>2</b>

Por Localização:  
 By location:

Rural	<b>0</b>	<b>TOTAL</b>	<b>12</b>
Urbana Urban	<b>12</b>		

## Saneamento Básico *Basic sanitation*

% de população atendida com abastecimento de água:

**93,1**

% of population served with water supply

% de população atendida com esgotamento sanitário

**93,1**

% of population served with sanitary sewage

## Saúde *Health*

Quantidade de unidades de saúde, por tipo:  
 Overall number of health establishments by type:

Tipo /type	Qtd./Qty.
UBS /Basic Health Units	6
Hospital Geral /General hospital	1
Consultórios isolados /Doctor's office	6
Clínica/ Centro de especialidade /Clinic/ Specialty Center	4
Centro de hemoterapia/ hematologia /Hemotherapy/Hematology Center	1
Telessaúde /Telehealth	1
Centro de apoio à saúde da família /Family health support center	2
<b>Total</b>	<b>21</b>

Possui leitos hospitalares?  
 Are there hospital beds?

Tipo type	Qtd. Qty.
Cirúrgicos /Surgical	4
Clínicos /Clinic	10
Pediátricos /Pediatric	2
<b>Total</b>	<b>16</b>

Leitos SUS /Public Health System (SUS) beds **16**  
 Leitos não SUS /Non-SUS beds **0**

Possui leitos de UTI? Não  
 Are there ICU beds? No

## Segurança Pública *Public security*

Taxa de homicídio por arma de fogo (por 100mil hab.)

**26,7**

Homicide by firearm rate (per 100,000 inhab.)

Taxa de homicídio (por 100mil hab.)

**44,5**

Homicide rate (per 100,000 inhab.)



## Ficha do Município Municipality sheet

Data de aniversário /Anniversary	6/5
Gentílico /Demonyim	goiandirense
CEP /ZIP Code	75740-000
Região /Region	Sul
Quantidade de habitantes Population number	4.968
Quantidade de eleitores Number of voters	4.206
Densidade Demográfica (h/km <sup>2</sup> ) Demographic Density	8,7

## Administração /Administration

Prefeito /Mayor  
**Allisson Henrique Barbosa Peixoto**

Quantidade de vereadores  
Number of councilors

**9**

Área em km<sup>2</sup>  
Area in km<sup>2</sup>

**570**



# GOIANDIRA

## Economia *Economy* Evolução do PIB a preços correntes

Ano Year	PIB (em R\$ 1.000) GDP (in BRL 1,000)
2010	57.390,18
2011	66.145,95
2012	71.227,22
2013	81.767,74
2014	85.918,83
2015	98.370,74
2016	112.562,69
2017	116.981,88
2018	132.893,84
2019	142.334,87
2020	158.931,59

Atividade com maior valor adicionado  
bruto em 2020: Serviços  
Activity with the highest gross added value in  
2020: Services

## Educação *Education* Quantidade de escolas, por tipo: Number of schools by type:

Estadual State	2	Municipal	1
Federal	0	Privada Private	0

Por Localização: By location:	TOTAL
Rural	0
Urbana Urban	3

## Saneamento Básico *Basic sanitation*

% de população  
atendida com  
abastecimento  
de água:

**87,3**

% of population  
served with  
water supply

% de população  
atendida com  
esgotamento  
sanitário

**N/C**

% of population  
served with  
sanitary sewage

## Segurança Pública *Public security*

Taxa de homicídio  
por arma de fogo  
(por 100mil  
hab.)

**N/C**

Homicide by  
firearm rate  
(per 100,000 inhab.)

Taxa de homicídio  
(por 100mil  
hab.)

**N/C**

Homicide rate  
(per 100,000 inhab.)

## Saúde

Quantidade de unidades de saúde, por tipo:  
Overall number of health establishments by type:

Tipo /type	Qtd./Qty.
UBS /Basic Health Units	3
Hospital Geral /General hospital	1
Centro de hemoterapia/ hematologia /Hemotherapy/Hematology Center	1
Total	5

Possui leitos hospitalares?  
Are there hospital beds?

Tipo type	Qtd. Qty.
Cirúrgicos /Surgical	4
Clínicos /Clinic	20
Obstétricos /Obstetric	4
Pediátricos /Pediatric	5
Total	33

Leitos SUS /Public Health System (SUS) beds

26

Leitos não SUS /Non-SUS beds

7

Possui leitos de UTI? Não  
Are there ICU beds? No



# GOIANÉSIA

## Economia *Economy* Evolução do PIB a preços correntes

Ano Year	PIB (em R\$ 1.000) GDP (in BRL 1,000)
2010	677.333,88
2011	762.614,51
2012	835.005,73
2013	965.395,45
2014	1.046.929,88
2015	1.098.505,93
2016	1.263.008,46
2017	1.327.456,79
2018	1.459.866,41
2019	1.551.064,47
2020	1.592.110,67

Atividade com maior valor adicionado bruto em 2020: Serviços  
Activity with the highest gross added value in 2020: Services

## Educação *Education* Quantidade de escolas, por tipo: Number of schools by type:

Estadual State	13	Municipal	32
Federal	0	Privada Private	11

## Por Localização: By location:

Rural	5	TOTAL 56
Urbana Urban	51	

## Saneamento Básico *Basic sanitation*

% de população atendida com abastecimento de água:

90,6

% of population served with water supply

% de população atendida com esgotamento sanitário

90

% of population served with sanitary sewage

## Saúde

Quantidade de unidades de saúde, por tipo:  
Overall number of health establishments by type:

Tipo /type	Qtd./Qty.
UBS /Basic Health Unit	25
Policlínica /Polyclinic	5
Hospital geral /General hospital	4
Telessaúde /Telehealth	1
Centro de imunização /Immunization center	1
Consultório isolado /Doctor's office	36
Clínica/Centro de especialidade Clinic/Specialty center	18
Centro de hemoterapia/hematologia Hemotherapy/Hematology Center	3
Centro de apoio à saúde da família Family Health Support Center	1
Total	94

Possui leitos hospitalares?  
Are there hospital beds?

Tipo type	Qtd. Qty.
Cirúrgicos /Surgical	53
Clínicos /Clinic	90
Obstétricos /Obstetric	28
Pediátricos /Pediatric	34
Outras Especialidades /Other Specialties	5
Total	210

Leitos SUS /Public Health System (SUS) beds 135  
Leitos não SUS /Non-SUS beds 75

Possui leitos de UTI? Não  
Are there ICU beds? No

## Segurança Pública *Public security*

Taxa de homicídio por arma de fogo (por 100mil hab.)

25,7

Homicide by firearm rate (per 100,000 inhab.)

Taxa de homicídio (por 100mil hab.)

32,8

Homicide rate (per 100,000 inhab.)

## Ficha do Município Municipality sheet

Data de aniversário /Anniversary	24/6
Gentílico /Demonyim	goianesiense
CEP /ZIP Code	76380-001 a 76389-999
Região /Region	Centro
Quantidade de habitantes Population number	73.708
Quantidade de eleitores Number of voters	56.245
Densidade Demográfica (h/km²) Demographic Density	47,6

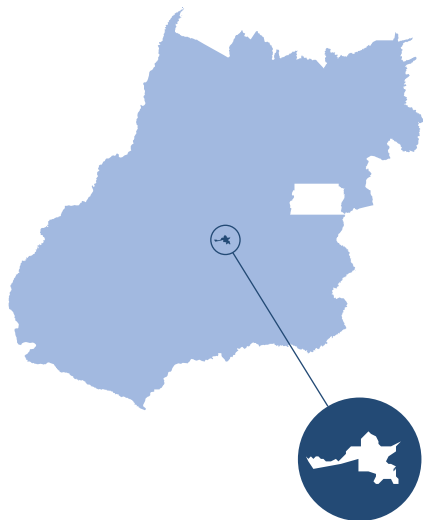
## Administração /Administration

Prefeito /Mayor  
**Leonardo Silva Menezes**

Quantidade de vereadores 15  
Number of councilors

Área em km²  
Area in km²  
**1.547**

# GOIANIRA



## Ficha do Município Municipality sheet

Data de aniversário /Anniversary **25/3**  
 Gentílico /Demonyim **goianirense**  
 CEP /ZIP Code **75360-001 a 75374-999**  
 Região /Region **Região Metropolitana de Goiânia**

Quantidade de habitantes **71.916**  
 Population number  
 Quantidade de eleitores **40.429**  
 Number of voters  
 Densidade Demográfica (h/km<sup>2</sup>) **336,4**  
 Demographic Density

## Administração /Administration

Prefeito /Mayor  
**Carlos Alberto Andrade Oliveira**

Quantidade de vereadores **11**  
 Number of councilors

Área em km<sup>2</sup>  
 Area in km<sup>2</sup>  
**214**

## Economia Economy

Evolução do PIB a preços correntes

Ano Year	PIB (em R\$ 1.000) GDP (in BRL 1,000)
2010	322.592,50
2011	391.224,46
2012	441.690,67
2013	506.388,03
2014	646.378,42
2015	681.417,89
2016	809.587,47
2017	894.441,15
2018	822.807,57
2019	921.953,78
2020	960.585,26

Atividade com maior valor adicionado bruto em 2020: Serviços  
 Activity with the highest gross added value in 2020: Services

## Educação Education

Quantidade de escolas, por tipo:  
 Number of schools by type:

Estadual State	7	Municipal	16
Federal	0	Privada Private	4

Por Localização: **TOTAL**

Rural	0	<b>27</b>
Urbana Urban	27	

## Saneamento Básico Basic sanitation

% de população atendida com abastecimento de água:

**95,6**

% of population served with water supply

% de população atendida com esgotamento sanitário

**36,7**

% of population served with sanitary sewage

## Saúde Health

Quantidade de unidades de saúde, por tipo:  
 Overall number of health establishments by type:

Tipo /type	Qtd./Qty.
UBS /Basic Health Unit	15
Policlínica/Polyclinic	4
Hospital geral /General hospital	2
Telessaúde /Telehealth	1
Centro de apoio à saúde da família Family Health Support Center	1
Consultório isolado /Doctor's office	7
Clínica/Centro de especialidade Clinic/Specialty center	3
Centro de hemoterapia/hematologia Hemotherapy/Hematology Center	1
<b>Total</b>	<b>34</b>

Possui leitos hospitalares?  
 Are there hospital beds?

Tipo type	Qtd. Qty.
Cirúrgicos /Surgical	13
Clínicos /Clinic	21
Obstétricos /Obstetric	10
Pediátricos /Pediatric	8
<b>Total</b>	<b>52</b>

Leitos SUS /Public Health System (SUS) beds **27**  
 Leitos não SUS /Non-SUS beds **25**

Possui leitos de UTI? Não  
 Are there ICU beds? No

## Segurança Pública Public security

Taxa de homicídio por arma de fogo (por 100mil hab.)

**29,3**

Homicide by firearm rate (per 100,000 inhab.)

Taxa de homicídio (por 100mil hab.)

**40,6**

Homicide rate (per 100,000 inhab.)

# GOIÁS



## Ficha do Município Municipality sheet

Data de aniversário /Anniversary **25/7**  
 Gentílico /Demonyim **abadiense**  
 CEP /ZIP Code **76600-000**  
 Região /Region **Noroeste**  
 Quantidade de habitantes **24.071**  
*Population number*  
 Quantidade de eleitores **19.478**  
*Number of voters*  
 Densidade Demográfica (h/km<sup>2</sup>) **7,7**  
*Demographic Density*

## Administração /Administration

Prefeito /Mayor  
**Aderson Liberato Gouvea**

Quantidade de vereadores **9**  
*Number of councilors*

Área em km<sup>2</sup>  
 Area in km<sup>2</sup>  
**3.108**

## Economia *Economy* Evolução do PIB a preços correntes

Ano Year	PIB (em R\$ 1.000) GDP (in BRL 1,000)
2010	238.779,66
2011	264.500,55
2012	366.419,11
2013	406.936,17
2014	424.420,83
2015	391.071,36
2016	410.698,49
2017	454.181,14
2018	494.964,74
2019	546.847,80
2020	656.441,08

Atividade com maior valor adicionado bruto em 2020: Serviços  
*Activity with the highest gross added value in 2020: Services*

## Educação *Education*

Quantidade de escolas, por tipo:  
*Number of schools by type:*

Estadual State	5	Municipal	10
Federal	1	Privada Private	8

Por Localização:  
*By location:*

Rural	4	TOTAL 24
Urbana Urban	20	

## Saneamento Básico *Basic sanitation*

% de população atendida com abastecimento de água:	84,5	% de população atendida com esgotamento sanitário	75
<i>% of population served with water supply</i>		<i>% of population served with sanitary sewage</i>	

## Saúde *Health*

Quantidade de unidades de saúde, por tipo:  
*Overall number of health establishments by type:*

Tipo /type	Qtd./Qty.
Posto de saúde /Health Center	4
UBS /Basic Health Units	6
Policlínicas /Polyclinic	2
Hospital Geral /General hospital	1
Telessaúde /Telehealth	1
Consultórios isolados /Doctor's office	3
Clínica/ Centro de especialidade /Clinic/ Specialty Center	8
Centro de hemoterapia/ hematologia /Hemotherapy/Hemotology Center	2
Caps /Psychosocial Care Center	1
Centro de apoio à saúde da família /Family health support center	1
Centro de Imunização /Immunization center	1
<b>Total</b>	<b>30</b>

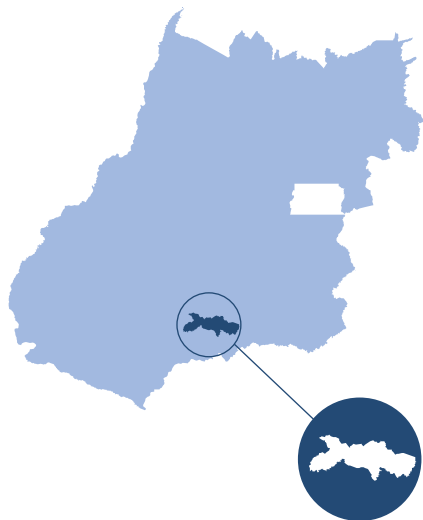
Possui leitos hospitalares?  
*Are there hospital beds?*

Tipo type	Qtd. Qty.
Cirúrgicos /Surgical	12
Clínicos /Clinic	16
Obstétricos /Obstetric	2
Pediátricos /Pediatric	3
<b>Total</b>	<b>33</b>
Leitos SUS /Public Health System (SUS) beds	27
Leitos não SUS /Non-SUS beds	6
Possui leitos de UTI? /Are there ICU beds?	10 leitos de UTI adulto /10 adult ICU beds

## Segurança Pública *Public security*

Taxa de homicídio por arma de fogo (por 100mil hab.)	8,8	Taxa de homicídio (por 100mil hab.)	17,6
<i>Homicide by firearm rate (per 100,000 inhab.)</i>		<i>Homicide rate (per 100,000 inhab.)</i>	

# GOIATUBA



## Ficha do Município Municipality sheet

Data de aniversário /Anniversary	21/1
Gentílico /Demonyim	goiatubense
CEP /ZIP Code	75600-000
Região /Region	Sul
Quantidade de habitantes Population number	35.649
Quantidade de eleitores Number of voters	26.381
Densidade Demográfica (h/km <sup>2</sup> ) Demographic Density	14,4

## Administração /Administration

Prefeito /Mayor  
**José Alves Vieira**

Quantidade de vereadores 13  
Number of councilors



Área em km<sup>2</sup>  
Area in km<sup>2</sup>  
**2.480**

## Economia Economy

Evolução do PIB a preços correntes

Ano Year	PIB (em R\$ 1.000) GDP (in BRL 1,000)
2010	712.143,52
2011	811.716,82
2012	1.051.290,68
2013	1.186.167,07
2014	1.156.417,62
2015	1.338.895,80
2016	1.506.478,88
2017	1.539.600,56
2018	1.567.542,42
2019	1.606.064,54
2020	1.910.744,69

Atividade com maior valor adicionado bruto em 2020: Agricultura  
Activity with the highest gross added value in 2020: Agriculture

## Educação Education

Quantidade de escolas, por tipo:  
Number of schools by type:

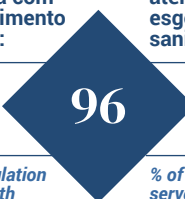
Estadual State	7	Municipal	15
Federal	0	Privada Private	5

Por Localização:  
By location:

Rural	0	TOTAL 27
Urbana Urban	27	

## Saneamento Básico Basic sanitation

% de população atendida com abastecimento de água:



% of population served with water supply

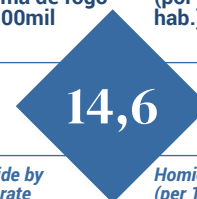
% de população atendida com esgotamento sanitário



% of population served with sanitary sewage

## Segurança Pública Public security

Taxa de homicídio por arma de fogo (por 100mil hab.)



Homicide by firearm rate (per 100,000 inhab.)

Taxa de homicídio (por 100mil hab.)



Homicide rate (per 100,000 inhab.)

## Saúde Health

Quantidade de unidades de saúde, por tipo:  
Overall number of health establishments by type:

Tipo /type	Qtd./Qty.
UBS /Basic Health Unit	17
Policlínica/Polyclinic	14
Hospital geral /General hospital	4
Telessaúde /Telehealth	1
Caps/Psychosocial Care Center	1
Consultório isolado /Doctor's office	89
Clínica/Centro de especialidade Clinic/Specialty center	8
Centro de hemoterapia/hematologia Hemotherapy/Hematology Center	1
Total	135


Possui leitos hospitalares?  
Are there hospital beds?

Tipo type	Qtd. Qty.
Cirúrgicos /Surgical	25
Clínicos /Clinic	82
Obstétricos /Obstetric	24
Pediátricos /Pediatric	11
Total	142

Leitos SUS /Public Health System (SUS) beds 66  
Leitos não SUS /Non-SUS beds 76

Possui leitos de UTI? Não  
Are there ICU beds? No





# SABE O QUE TOCA O CORAÇÃO DE QUEM SÓ TOCA NOTÍCIA?

Entregar informação  
de qualidade a milhões  
de goianos e ajudar a escrever  
uma história que vai além  
das ondas do rádio. Porque  
se é notícia hoje, amanhã  
é história. E se já virou história,  
você ouviu primeiro aqui.



# EMBARQUE NA CIDADANIA

**Um compromisso  
com a mobilidade  
do cidadão**

**A Prefeitura tem implantado  
ações que buscam facilitar o uso  
dos serviços de transporte com  
mais economia para população.  
São R\$ 120 milhões em  
investimentos.**

## **BILHETE ÚNICO**

**Válido por duas horas e meia (150 minutos)  
e permite integração fora dos terminais.**

## **CARTÃO FAMÍLIA**

**Permite que até 6 integrantes de uma mesma família utilizem  
o transporte público aos finais de semana e feriados nacionais  
e municipais com apenas uma passagem.**

## **PASSE LIVRE DO TRABALHADOR**

**Mais liberdade de uso da rede de transporte e desconto  
de até 20% para empregadores.**

## **MAIS RESPEITO POR VOCÊ**

**CONGELAMENTO DA TARIFA**

**Para saber mais  
e se cadastrar  
nos programas  
acesse o QR CODE**



**É +  
TRABALHO  
PELA CIDADE**  
É + dignidade para você

# GOUVELÂNDIA

## Economia *Economy*

Evolução do PIB a preços correntes

Ano Year	PIB (em R\$ 1.000) GDP (in BRL 1,000)
2010	77.356,55
2011	111.972,17
2012	109.349,95
2013	158.289,60
2014	133.182,58
2015	184.482,42
2016	192.816,72
2017	186.420,15
2018	183.465,92
2019	170.951,23
2020	168.074,25

Atividade com maior valor adicionado bruto em 2020: Agricultura  
Activity with the highest gross added value in 2020: Agriculture

## Educação *Education*

Quantidade de escolas, por tipo:  
Number of schools by type:

Estadual State	1	Municipal	4
Federal	0	Privada Private	0

## Por Localização: **TOTAL**

Rural	0	5
Urbana Urban	5	

## Saneamento Básico *Basic sanitation*

% de população atendida com abastecimento de água:

69,1

% of population served with water supply

% de população atendida com esgotamento sanitário

N/C

% of population served with sanitary sewage

## Saúde

## Health

Quantidade de unidades de saúde, por tipo:  
Overall number of health establishments by type:

Tipo /type	Qtd./Qty.
UBS /Basic Health Units	2
Policlínicas /Polyclinic	1
Consultórios isolados /Doctor's office	1
Centro de hemoterapia/ hematologia /Hemotherapy/Hematology Center	1
Telessaúde/Telehealth	1
<b>Total</b>	<b>6</b>

Possui leitos hospitalares? Não  
Are there hospital beds? No  
Possui leitos de UTI? Não  
Are there ICU beds? No

## Ficha do Município Municipality sheet

Data de aniversário /Anniversary	1/6
Gentílico /Demonyim	<b>gouvelandense</b>
CEP /ZIP Code	<b>75865-000</b>
Região /Region	<b>Sul</b>
Quantidade de habitantes Population number	<b>4.390</b>
Quantidade de eleitores Number of voters	<b>3.643</b>
Densidade Demográfica (h/km²) Demographic Density	<b>5,3</b>

## Administração /Administration

Prefeito /Mayor  
**Fausto Caiado Barbosa**

Quantidade de vereadores 9  
Number of councilors

Área em km²  
Area in km²  
**827**



# GUAPÓ



## Ficha do Município Municipality sheet

Data de aniversário /Anniversary	8/10
Gentílico /Demonym	guapoense
CEP /ZIP Code	75350-000
Região /Region	Região Metropolitana de Goiânia
Quantidade de habitantes Population number	19.545
Quantidade de eleitores Number of voters	13.531
Densidade Demográfica (h/km <sup>2</sup> ) Demographic Density	38

## Administração /Administration

Prefeito /Mayor  
**Colemar Cardoso de Queiroz**

Quantidade de vereadores 9  
Number of councilors



Área em km<sup>2</sup>  
Area in km<sup>2</sup>  
**514**

## Economia Economy

Evolução do PIB a preços correntes

Ano Year	PIB (em R\$ 1.000) GDP (in BRL 1,000)
2010	115.362,72
2011	138.027,85
2012	139.517,72
2013	148.385,36
2014	164.209,16
2015	173.093,79
2016	171.784,99
2017	197.903,85
2018	228.781,17
2019	249.271,92
2020	260.942,42

Atividade com maior valor adicionado bruto em 2020: Serviços  
Activity with the highest gross added value in 2020: Services

## Educação Education

Quantidade de escolas, por tipo:  
Number of schools by type:

Estadual State	5	Municipal	7
Federal	0	Privada Private	1

Por Localização: TOTAL

Rural	0	13
Urbana Urban	13	

## Saneamento Básico Basic sanitation

% de população atendida com abastecimento de água:

83,2

% of population served with water supply

% de população atendida com esgotamento sanitário

71,7

% of population served with sanitary sewage

## Segurança Pública Public security

Taxa de homicídio por arma de fogo (por 100mil hab.)

21,1

Homicide by firearm rate (per 100,000 inhab.)

Taxa de homicídio (por 100mil hab.)

28,1

Homicide rate (per 100,000 inhab.)

## Saúde Health

Quantidade de unidades de saúde, por tipo:  
Overall number of health establishments by type:

Tipo /type	Qtd./Qty.
UBS /Basic Health Units	6
Clínica/ Centro de especialidade /Clinic/ Specialty Center	1
Centro de hemoterapia/ hematologia /Hemotherapy/Hematology Center	1
Telessaúde /Telehealth	1
<b>Total</b>	<b>9</b>

Possui leitos hospitalares? Não  
Are there hospital beds? No  
Possui leitos de UTI? Não  
Are there ICU beds? No

# GUARAÍTA



## Ficha do Município Municipality sheet

Data de aniversário /Anniversary	29/4
Gentílico /Demonyim	guaraitense
CEP /ZIP Code	76690-000
Região /Region	Centro
Quantidade de habitantes Population number	2.188
Quantidade de eleitores Number of voters	2.595
Densidade Demográfica (h/km <sup>2</sup> ) Demographic Density	10,7

## Administração /Administration

Prefeito /Mayor  
**Adna Ferreira de Almeida Martins**

Quantidade de vereadores  
Number of councilors

9

Área em km<sup>2</sup>  
Area in km<sup>2</sup>  
**206**



## Economia Economy

Evolução do PIB a preços correntes

Ano Year	PIB (em R\$ 1.000) GDP (in BRL 1,000)
2010	18.553,11
2011	20.029,62
2012	21.917,92
2013	24.090,50
2014	26.831,26
2015	29.019,49
2016	30.371,66
2017	32.219,43
2018	32.677,81
2019	37.301,43
2020	43.475,96

Atividade com maior valor adicionado bruto em 2020: Pecuária  
Activity with the highest gross added value in 2020: Livestock

## Educação Education

Quantidade de escolas, por tipo:  
Number of schools by type:

Estadual State	1	Municipal	1
Federal	0	Privada Private	0

Por Localização:  
By location:

Rural	0	TOTAL	2
Urbana Urban	2		

## Saneamento Básico Basic sanitation

% de população atendida com abastecimento de água:

70,4

% of population served with water supply

% de população atendida com esgotamento sanitário

N/C

% of population served with sanitary sewage

## Saúde Health

Quantidade de unidades de saúde, por tipo:  
Overall number of health establishments by type:

Tipo /type	Qtd./Qty.
UBS /Basic Health Units	1
Centro de hemoterapia/ hematologia /Hemotherapy/Hematology Center	1
Total	2

Possui leitos hospitalares?  
Are there hospital beds?

Tipo type	Qtd. Qty.
Clínicos /Clinic	6
Obstétricos /Obstetric	2
Pediátricos /Pediatric	2
Total	10

Leitos SUS /Public Health System (SUS) beds 10  
Leitos não SUS /Non-SUS beds 0

Possui leitos de UTI? Não  
Are there ICU beds? No

## Segurança Pública Public security

Taxa de homicídio por arma de fogo (por 100mil hab.)

50,1

Homicide by firearm rate (per 100,000 inhab.)

Taxa de homicídio (por 100mil hab.)

50,1

Homicide rate (per 100,000 inhab.)



# GUARANI DE GOIÁS



## Ficha do Município Municipality sheet

Data de aniversário /Anniversary	8/11
Gentílico /Demonyim	guaraniense
CEP /ZIP Code	73910-000
Região /Region	Leste
Quantidade de habitantes Population number	4.085
Quantidade de eleitores Number of voters	4.061
Densidade Demográfica (h/km <sup>2</sup> ) Demographic Density	3,4

## Administração /Administration

Prefeito /Mayor  
**Janézio Pereira da Silva**

Quantidade de vereadores 9  
Number of councilors

Área em km<sup>2</sup>  
Area in km<sup>2</sup>  
**1.221**



## Economia Economy

Evolução do PIB a preços correntes

Ano Year	PIB (em R\$ 1.000) GDP (in BRL 1,000)
2010	26.298,80
2011	31.660,17
2012	32.820,40
2013	37.865,69
2014	40.477,84
2015	44.674,81
2016	44.342,97
2017	51.948,37
2018	55.932,47
2019	65.348,31
2020	68.480,19

Atividade com maior valor adicionado bruto em 2020: Administração, defesa, educação e saúde públicas, e seguridade social  
Activity with the highest gross added value in 2020: Administration, defense, education, public health and social security

## Educação Education

Quantidade de escolas, por tipo:  
Number of schools by type:

Estadual State	3	Municipal	5
Federal	0	Privada Private	0

Por Localização:  
By location:

Rural	4	TOTAL 8
Urbana Urban	4	

## Saneamento Básico Basic sanitation

% de população atendida com abastecimento de água:

45,5

% of population served with water supply

% de população atendida com esgotamento sanitário

N/C

% of population served with sanitary sewage

## Saúde Health

Quantidade de unidades de saúde, por tipo:  
Overall number of health establishments by type:

Tipo /type	Qtd./Qty.
UBS /Basic Health Units	2
Centro de hemoterapia/ hematologia /Hemotherapy/Hematology Center	1
Telessaúde /Telehealth	1
<b>Total</b>	<b>4</b>

Possui leitos hospitalares? Não  
Are there hospital beds? No  
Possui leitos de UTI? Não  
Are there ICU beds? No

## Segurança Pública Public security

Taxa de homicídio por arma de fogo (por 100mil hab.)

25,7

Homicide by firearm rate (per 100,000 inhab.)

Taxa de homicídio (por 100mil hab.)

25,7

Homicide rate (per 100,000 inhab.)



# GUARINOS



## Ficha do Município Municipality sheet

Data de aniversário /Anniversary	11/5
Gentílico /Demonyim	<b>guarinense</b>
CEP /ZIP Code	<b>76374-000</b>
Região /Region	<b>Centro</b>
Quantidade de habitantes Population number	<b>2.161</b>
Quantidade de eleitores Number of voters	<b>2.313</b>
Densidade Demográfica (h/km <sup>2</sup> ) Demographic Density	<b>3,6</b>

## Administração /Administration

Prefeito /Mayor  
**José Antônio da Silva**

Quantidade de vereadores  
Number of councilors

**9**

Área em km<sup>2</sup>  
Area in km<sup>2</sup>  
**593**



## Economia Economy

Evolução do PIB a preços correntes

Ano Year	PIB (em R\$ 1.000) GDP (in BRL 1,000)
2010	17.970,73
2011	18.563,78
2012	22.679,52
2013	26.007,04
2014	28.939,34
2015	33.884,92
2016	45.350,94
2017	54.268,88
2018	57.262,90
2019	47.485,23
2020	53.185,80

Atividade com maior valor adicionado bruto em 2020: Pecuária  
Activity with the highest gross added value in 2020: Livestock

## Educação Education

Quantidade de escolas, por tipo:  
Number of schools by type:

Estadual State	<b>2</b>	Municipal	<b>2</b>
Federal	<b>0</b>	Privada Private	<b>17</b>

Por Localização:  
By location:

Rural	<b>2</b>	<b>TOTAL</b>	<b>4</b>
Urbana Urban	<b>2</b>		

## Saneamento Básico Basic sanitation

% de população atendida com abastecimento de água:

**100**

% of population served with water supply

% de população atendida com esgotamento sanitário

**N/C**

% of population served with sanitary sewage

## Saúde Health

Quantidade de unidades de saúde, por tipo:  
Overall number of health establishments by type:

Tipo /type	Qtd./Qty.
UBS /Basic Health Units	1
Centro de hemoterapia/ hematologia /Hemotherapy/Hemotology Center	1
Caps /Psychosocial Care Center	1
<b>Total</b>	<b>3</b>

Possui leitos hospitalares? Não  
Are there hospital beds? No  
Possui leitos de UTI? Não  
Are there ICU beds? No

## Segurança Pública Public security

Taxa de homicídio por arma de fogo (por 100mil hab.)

**N/C**

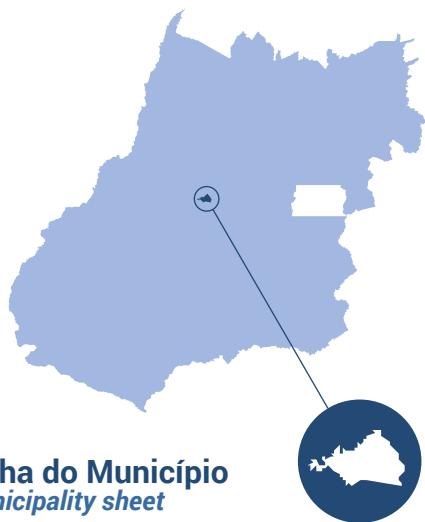
Homicide by firearm rate (per 100,000 inhab.)

Taxa de homicídio (por 100mil hab.)

**55,7**

Homicide rate (per 100,000 inhab.)

# HEITORAÍ



## Ficha do Município Municipality sheet

Data de aniversário / Anniversary	8/10
Gentílico / Demyonym	heitoraiense
CEP / ZIP Code	76670-000
Região / Region	Centro
Quantidade de habitantes Population number	3.354
Quantidade de eleitores Number of voters	3.919
Densidade Demográfica (h/km <sup>2</sup> ) Demographic Density	14,7

## Administração / Administration

Prefeito / Mayor  
**Lúcio Pires dos Santos**

Quantidade de vereadores  
Number of councilors

**9**

Área em km<sup>2</sup>  
Area in km<sup>2</sup>

**229**

## Economia Economy

Evolução do PIB a preços correntes

Ano Year	PIB (em R\$ 1.000) GDP (in BRL 1,000)
2010	28.531,78
2011	31.356,23
2012	36.350,66
2013	39.618,09
2014	42.137,41
2015	41.724,72
2016	45.399,44
2017	51.611,41
2018	52.674,92
2019	58.678,89
2020	68.765,02

Atividade com maior valor adicionado bruto em 2020: Pecuária  
Activity with the highest gross added value in 2020: Livestock

## Educação Education

Quantidade de escolas, por tipo:  
Number of schools by type:

Estadual State	1	Municipal	3
Federal	0	Privada Private	0

Por Localização: TOTAL

Rural	0	TOTAL 4
Urbana Urban	4	

## Saneamento Básico Basic sanitation

% de população atendida com abastecimento de água:

**75,5**

% of population served with water supply

% de população atendida com esgotamento sanitário

**N/C**

% of population served with sanitary sewage

## Segurança Pública Public security

Taxa de homicídio por arma de fogo (por 100mil hab.)

**26,8**

Homicide by firearm rate (per 100,000 inhab.)

Taxa de homicídio (por 100mil hab.)

**26,8**

Homicide rate (per 100,000 inhab.)

## Saúde Health

Quantidade de unidades de saúde, por tipo:  
Overall number of health establishments by type:

Tipo / type	Qtd. / Qty.
UBS / Basic Health Units	2
Hospital Geral / General hospital	1
Consultórios isolados / Doctor's office	2
Centro de hemoterapia/ hematologia / Hemotherapy/Hematology Center	1
Telessaúde / Telehealth	1
<b>Total</b>	<b>7</b>

Possui leitos hospitalares?  
Are there hospital beds?

Tipo type	Qtd. Qty.
Cirúrgicos / Surgical	2
Clínicos / Clinic	6
Pediátricos / Pediatric	2
<b>Total</b>	<b>10</b>

Leitos SUS / Public Health System (SUS) beds 10  
Leitos não SUS / Non-SUS beds 0

Possui leitos de UTI? Não  
Are there ICU beds? No

# HIDROLÂNDIA

## Economia *Economy* Evolução do PIB a preços correntes

Ano Year	PIB (em R\$ 1.000) GDP (in BRL 1,000)
2010	251.865,40
2011	283.437,60
2012	311.812,52
2013	400.099,32
2014	498.394,37
2015	595.505,31
2016	743.697,23
2017	1.121.089,74
2018	903.308,88
2019	1.079.843,70
2020	1.175.813,47

Atividade com maior valor adicionado bruto em 2020: Comércio e reparação de veículos automotores e motocicletas

*Activity with the highest gross added value in 2020: Trade and repair of motor vehicles and motorcycles*

## Educação *Education*

Quantidade de escolas, por tipo:  
*Number of schools by type:*

Estadual State	4	Municipal	12
Federal	0	Privada Private	0

Por Localização:  
*By location:*

Rural	1	TOTAL 16
Urbana Urban	15	

## Saneamento Básico *Basic sanitation*

% de população atendida com abastecimento de água:

49,7

*% of population served with water supply*

% de população atendida com esgotamento sanitário

N/C

*% of population served with sanitary sewage*

## Saúde

Quantidade de unidades de saúde, por tipo:  
*Overall number of health establishments by type:*

Tipo /type	Qtd./Qty.
UBS /Basic Health Unit	8
Consultório isolado /Doctor's office	6
Hospital geral /General hospital	1
Telessaúde /Telehealth	1
Clínica/Centro de especialidade Clinic/Specialty center	2
Centro de hemoterapia/hematologia Hemotherapy/Hematology Center	1
Total	19

Possui leitos hospitalares?  
*Are there hospital beds?*

Tipo type	Qtd. Qty.
Cirúrgicos /Surgical	2
Clínicos /Clinic	10
Obstétricos /Obstetric	4
Pediátricos /Pediatric	5
Total	21

Leitos SUS /Public Health System (SUS) beds  
Leitos não SUS /Non-SUS beds

21  
0

Possui leitos de UTI? Não  
*Are there ICU beds? No*

## Ficha do Município *Municipality sheet*

Data de aniversário /Anniversary	5/11
Gentílico /Demonym	hidrolandense
CEP /ZIP Code	75340-000
Região /Region	Região Metropolitana de Goiânia
Quantidade de habitantes Population number	27.741
Quantidade de eleitores Number of voters	18.433
Densidade Demográfica (h/km <sup>2</sup> ) Demographic Density	29,1

## Administração /Administration

Prefeito /Mayor  
**José Délio Alves Júnior**

Quantidade de vereadores 11  
*Number of councilors*

Área em km<sup>2</sup>  
Area in km<sup>2</sup>  
**952**



# HIDROLINA



## Ficha do Município Municipality sheet

Data de aniversário /Anniversary	14/11
Gentílico /Demonyim	hidrolinense
CEP /ZIP Code	76375-000
Região /Region	Centro
Quantidade de habitantes Population number	3.545
Quantidade de eleitores Number of voters	3.535
Densidade Demográfica (h/km <sup>2</sup> ) Demographic Density	6,1

## Administração /Administration

Prefeito /Mayor  
**Eli Gonçalves Siqueira**

Quantidade de vereadores 9  
Number of councilors

Área em km<sup>2</sup>  
Area in km<sup>2</sup>  
**584**

## Economia Economy

Evolução do PIB a preços correntes

Ano Year	PIB (em R\$ 1.000) GDP (in BRL 1,000)
2010	36.887,29
2011	42.583,36
2012	49.077,54
2013	55.961,47
2014	53.777,30
2015	53.458,96
2016	55.000,75
2017	58.919,58
2018	58.841,65
2019	64.622,73
2020	76.054,66

Atividade com maior valor adicionado bruto em 2020: Administração, defesa, educação e saúde pública, e seguridade social  
Activity with the highest gross added value in 2020: Administration, defense, education, public health and social security

## Educação Education

Quantidade de escolas, por tipo:  
Number of schools by type:

Estadual State	1	Municipal Municipal	2
Federal	0	Privada Private	0

Por Localização: TOTAL

Rural	0	TOTAL	3
Urbana Urban	3		

## Saneamento Básico Basic sanitation

% de população atendida com abastecimento de água:

82,6

% of population served with water supply

% de população atendida com esgotamento sanitário

N/C

% of population served with sanitary sewage

## Segurança Pública Public security

Taxa de homicídio por arma de fogo (por 100mil hab.)

N/C

Homicide by firearm rate (per 100,000 inhab.)

Taxa de homicídio (por 100mil hab.)

N/C

Homicide rate (per 100,000 inhab.)

## Saúde Health

Quantidade de unidades de saúde, por tipo:  
Overall number of health establishments by type:

Tipo /type	Qtd./Qty.
Posto de saúde /Health Center	4
UBS /Basic Health Units	1
Hospital Geral /General hospital	1
Centro de hemoterapia/ hematologia /Hemotherapy/Hematology Center	1
Total	7

Possui leitos hospitalares?  
Are there hospital beds?

Tipo type	Qtd. Qty.
Cirúrgicos /Surgical	4
Clínicos /Clinic	14
Obstétricos /Obstetric	5
Pediátricos /Pediatric	5
Total	28

Leitos SUS /Public Health System (SUS) beds 28  
Leitos não SUS /Non-SUS beds 0

Possui leitos de UTI? Não  
Are there ICU beds? No

# HIDROLINA



## Ficha do Município Municipality sheet

Data de aniversário /Anniversary	14/11
Gentílico /Demonym	hidrolinense
CEP /ZIP Code	76375-000
Região /Region	Centro
Quantidade de habitantes Population number	3.545
Quantidade de eleitores Number of voters	3.535
Densidade Demográfica (h/km <sup>2</sup> ) Demographic Density	6,1

## Administração /Administration

Prefeito /Mayor  
**Eli Gonçalves Siqueira**

Quantidade de vereadores  
Number of councilors

**9**

Área em km<sup>2</sup>  
Area in km<sup>2</sup>

**584**

## Economia Economy

Evolução do PIB a preços correntes

Ano Year	PIB (em R\$ 1.000) GDP (in BRL 1,000)
2010	36.887,29
2011	42.583,36
2012	49.077,54
2013	55.961,47
2014	53.777,30
2015	53.458,96
2016	55.000,75
2017	58.919,58
2018	58.841,65
2019	64.622,73
2020	76.054,66

Atividade com maior valor adicionado bruto em 2020: Administração, defesa, educação e saúde pública, e seguridade social  
Activity with the highest gross added value in 2020: Administration, defense, education, public health and social security

## Educação Education

Quantidade de escolas, por tipo:  
Number of schools by type:

Estadual State	1	Municipal Municipal	2
Federal Federal	0	Privada Private	0

Por Localização:  
By location:

Rural	0	TOTAL	3
Urbana Urban	3		

## Saneamento Básico Basic sanitation

% de população atendida com abastecimento de água:

**82,6**

% of population served with water supply

% de população atendida com esgotamento sanitário

**N/C**

% of population served with sanitary sewage

## Saúde Health

Quantidade de unidades de saúde, por tipo:  
Overall number of health establishments by type:

Tipo /type	Qtd./Qty.
Posto de saúde /Health Center	4
UBS /Basic Health Units	1
Hospital Geral /General hospital	1
Centro de hemoterapia/ hematologia /Hemotherapy/Hematology Center	1
Total	7

Possui leitos hospitalares?  
Are there hospital beds?

Tipo type	Qtd. Qty.
Cirúrgicos /Surgical	4
Clínicos /Clinic	14
Obstétricos /Obstetric	5
Pediátricos /Pediatric	5
Total	28

Leitos SUS /Public Health System (SUS) beds

Leitos não SUS /Non-SUS beds

**28**

**0**

Possui leitos de UTI? Não  
Are there ICU beds? No

## Segurança Pública Public security

Taxa de homicídio por arma de fogo (por 100mil hab.)

**N/C**

Homicide by firearm rate (per 100,000 inhab.)

Taxa de homicídio (por 100mil hab.)

**N/C**

Homicide rate (per 100,000 inhab.)



# IACIARA



## Ficha do Município Municipality sheet

Data de aniversário /Anniversary	<b>14/11</b>
Gentílico /Demonyim	<b>iaciarense</b>
CEP /ZIP Code	<b>73920-000</b>
Região /Region	<b>Leste</b>
Quantidade de habitantes Population number	<b>10.584</b>
Quantidade de eleitores Number of voters	<b>7.656</b>
Densidade Demográfica (h/km <sup>2</sup> ) Demographic Density	<b>6,8</b>

## Administração /Administration

Prefeito /Mayor  
**Haicer Sebastião Pereira Lima**

Quantidade de vereadores  
Number of councilors

**9**

Área em km<sup>2</sup>  
Area in km<sup>2</sup>  
**1.547**



## Economia Economy

Evolução do PIB a preços correntes

Ano Year	PIB (em R\$ 1.000) GDP (in BRL 1,000)
2010	82.993,65
2011	93.957,60
2012	104.382,55
2013	117.060,74
2014	129.892,16
2015	135.516,33
2016	145.214,76
2017	158.833,39
2018	167.630,78
2019	182.364,36
2020	197.780,98

Atividade com maior valor adicionado bruto em 2020: Administração, defesa, educação e saúde pública, e seguridade social  
Activity with the highest gross added value in 2020: Administration, defense, education, public health and social security

## Educação Education

Quantidade de escolas, por tipo:  
Number of schools by type:

Estadual State	<b>4</b>	Municipal	<b>10</b>
Federal	<b>0</b>	Privada Private	<b>1</b>

Por Localização:  
By location:

Rural	<b>3</b>	<b>TOTAL</b>	<b>15</b>
Urbana Urban	<b>12</b>		

## Saneamento Básico Basic sanitation

% de população atendida com abastecimento de água:

**74,9**

% of population served with water supply

% de população atendida com esgotamento sanitário

**N/C**

% of population served with sanitary sewage

## Segurança Pública Public security

Taxa de homicídio por arma de fogo (por 100mil hab.)

**21,5**

Homicide by firearm rate (per 100,000 inhab.)

Taxa de homicídio (por 100mil hab.)

**28,7**

Homicide rate (per 100,000 inhab.)

## Saúde Health

Quantidade de unidades de saúde, por tipo:  
Overall number of health establishments by type:

Tipo /type	Qtd./Qty.
UBS /Basic Health Units	4
Hospital Geral /General hospital	1
Clínica/ Centro de especialidade /Clinic/ Specialty Center	1
Centro de hemoterapia/ hematologia /Hemotherapy/Hematology Center	1
Telessaúde/Telehealth	1
<b>Total</b>	<b>8</b>

Possui leitos hospitalares?  
Are there hospital beds?

Tipo type	Qtd. Qty.
Cirúrgicos /Surgical	3
Clínicos /Clinic	6
Obstétricos /Obstetric	3
Pediátricos /Pediatric	4
Outras Especialidade /Other Specialties	1
<b>Total</b>	<b>17</b>

Leitos SUS /Public Health System (SUS) beds

17

Leitos não SUS /Non-SUS beds

0

Possui leitos de UTI? Não  
Are there ICU beds? No

# INACIOLÂNDIA



## Ficha do Município Municipality sheet

Data de aniversário /Anniversary	<b>29/4</b>
Gentílico /Demonym	<b>inaciolandense</b>
CEP /ZIP Code	<b>75550-000</b>
Região /Region	<b>Sul</b>
Quantidade de habitantes Population number	<b>5.954</b>
Quantidade de eleitores Number of voters	<b>4.587</b>
Densidade Demográfica (h/km²) Demographic Density	<b>8,6</b>

## Administração /Administration

Prefeito /Mayor  
**Cláudio Henrique Caixeta**

Quantidade de vereadores **9**  
Number of councilors

Área em km²  
Area in km²  
**689**



## Economia *Economy*

Evolução do PIB a preços correntes

Ano Year	PIB (em R\$ 1.000) GDP (in BRL 1,000)
2010	83.435,11
2011	121.804,43
2012	145.349,97
2013	175.972,16
2014	150.092,72
2015	179.538,93
2016	213.256,03
2017	228.574,83
2018	210.317,54
2019	191.225,73
2020	228.568,62

Atividade com maior valor adicionado  
bruto em 2020: Serviços  
Activity with the highest gross added value in  
2020: Services

## Educação *Education*

Quantidade de escolas, por tipo:  
Number of schools by type:

Estadual State	<b>1</b>	Municipal	<b>3</b>
Federal	<b>0</b>	Privada Private	<b>0</b>

Por Localização:  
By location:

Rural	<b>0</b>	<b>TOTAL</b>	<b>4</b>
Urbana Urban	<b>4</b>		

## Saneamento Básico *Basic sanitation*

% de população  
atendida com  
abastecimento  
de água:

**85,2**

% of population  
served with  
water supply

% de população  
atendida com  
esgotamento  
sanitário

**N/C**

% of population  
served with  
sanitary sewage

## Saúde

Quantidade de unidades de saúde, por tipo:  
Overall number of health establishments by type:

Tipo /type	Qtd./Qty.
UBS /Basic Health Units	2
Policlínicas /Polyclinic	1
Hospital Geral /General hospital	1
Consultórios isolados /Doctor's office	2
Centro de hemoterapia/ hematologia /Hemotherapy/Hematology Center	1
<b>Total</b>	<b>7</b>

Possui leitos hospitalares?  
Are there hospital beds?

Tipo type	Qtd. Qty.
Cirúrgicos /Surgical	2
Clínicos /Clinic	7
Obstétricos /Obstetric	2
Pediátricos /Pediatric	5
<b>Total</b>	<b>16</b>

Leitos SUS /Public Health System (SUS) beds **16**  
Leitos não SUS /Non-SUS beds **0**

Possui leitos de UTI? Não  
Are there ICU beds? No

## Segurança Pública *Public security*

Taxa de homicídio  
por arma de fogo  
(por 100mil  
hab.)

**32,3**

Homicide by  
firearm rate  
(per 100,000 inhab.)

Taxa de homicídio  
(por 100mil  
hab.)

**32,3**

Homicide rate  
(per 100,000 inhab.)



## Ficha do Município Municipality sheet

Data de aniversário /Anniversary	<b>14/5</b>
Gentílico /Demonyim	<b>indiarenses</b>
CEP /ZIP Code	<b>75955-000</b>
Região /Region	<b>Sul</b>
Quantidade de habitantes Population number	<b>17.061</b>
Quantidade de eleitores Number of voters	<b>11.651</b>
Densidade Demográfica (h/km <sup>2</sup> ) Demographic Density	<b>17,9</b>

## Administração /Administration

Prefeito /Mayor  
**Divino Marques de Sousa**

Quantidade de vereadores  
Number of councilors

**9**

Área em km<sup>2</sup>  
Area in km<sup>2</sup>  
**955**



# INDIARA

## Economia Economy

Evolução do PIB a preços correntes

Ano Year	PIB (em R\$ 1.000) GDP (in BRL 1,000)
2010	187.526,28
2011	222.246,17
2012	264.025,44
2013	304.547,71
2014	314.729,14
2015	307.397,36
2016	322.673,16
2017	317.680,19
2018	329.024,39
2019	418.458,88
2020	420.560,01

Atividade com maior valor adicionado bruto em 2020: Serviços  
Activity with the highest gross added value in 2020: Services

## Educação Education

Quantidade de escolas, por tipo:  
Number of schools by type:

Estadual State	<b>2</b>	Municipal Municipal	<b>8</b>
Federal	<b>0</b>	Privada Private	<b>1</b>

Por Localização: TOTAL

Rural	<b>1</b>	<b>11</b>
Urbana Urban	<b>10</b>	

## Saneamento Básico Basic sanitation

% de população atendida com abastecimento de água:

**84,9**

% of population served with water supply

% de população atendida com esgotamento sanitário

**N/C**

% of population served with sanitary sewage

## Segurança Pública Public security

Taxa de homicídio por arma de fogo (por 100mil hab.)

**57,6**

Homicide by firearm rate (per 100,000 inhab.)

Taxa de homicídio (por 100mil hab.)

**57,6**

Homicide rate (per 100,000 inhab.)

## Saúde Health

Quantidade de unidades de saúde, por tipo:

Overall number of health establishments by type:

Tipo /type	Qtd./Qty.
UBS /Basic Health Units	6
Hospital Geral /General hospital	2
Consultórios isolados /Doctor's office	1
Clínica/ Centro de especialidade /Clinic/ Specialty Center	1
Centro de hemoterapia/ hematologia /Hemotherapy/Hematology Center	1
Centro de apoio à saúde da família /Family health support center	1
Telessaúde /Telehealth	1
<b>Total</b>	<b>13</b>

Possui leitos hospitalares?

Are there hospital beds?

Tipo type	Qtd. Qty.
Cirúrgicos /Surgical	12
Clínicos /Clinic	17
Obstétricos /Obstetric	12
Pediátricos /Pediatric	10
<b>Total</b>	<b>51</b>

Leitos SUS /Public Health System (SUS) beds

Leitos não SUS /Non-SUS beds

20

31

Possui leitos de UTI? Não

Are there ICU beds? No

# INHUMAS

## Economia *Economy*

Evolução do PIB a preços correntes

Ano Year	PIB (em R\$ 1.000) GDP (in BRL 1,000)
2010	581.552,50
2011	611.368,63
2012	674.266,42
2013	751.930,20
2014	930.717,90
2015	920.301,71
2016	998.614,61
2017	1.119.164,32
2018	1.136.654,39
2019	1.153.030,87
2020	1.258.190,25

Atividade com maior valor adicionado bruto em 2020: Serviços  
Activity with the highest gross added value in 2020: Services

## Educação *Education*

Quantidade de escolas, por tipo:  
Number of schools by type:

Estadual State	8	Municipal	22
Federal	1	Privada Private	10

Por Localização:

By location:

Rural

1

Urbana  
Urban

40

TOTAL

41

## Saneamento Básico *Basic sanitation*

% de população atendida com abastecimento de água:

94,1

% of population served with water supply

% de população atendida com esgotamento sanitário

76,1

% of population served with sanitary sewage

## Saúde

Quantidade de unidades de saúde, por tipo:  
Overall number of health establishments by type:

Tipo /type	Qtd./Qty.
UBS /Basic Health Unit	11
Policlínica /Polyclinic	1
Hospital geral /General hospital	4
Telessaúde /Telehealth	1
Centro de apoio à saúde da família /Family Health Support Center	1
Consultório isolado /Doctor's office	33
Clínica/Centro de especialidade /Clinic/Specialty center	23
Centro de hemoterapia/hematologia /Hemotherapy/Hematology Center	1
Posto de saúde /Health center	3
Total	79

Possui leitos hospitalares?  
Are there hospital beds?

Tipo type	Qtd. Qty.
Cirúrgicos /Surgical	33
Clínicos /Clinic	39
Obstétricos /Obstetric	19
Pediátricos /Pediatric	14
Total	105

Leitos SUS /Public Health System (SUS) beds

60

Leitos não SUS /Non-SUS beds

45

Possui leitos de UTI? Não

Are there ICU beds? No

## Ficha do Município Municipality sheet

Data de aniversário /Anniversary 19/3

Gentílico /Demonym **inhumense**

CEP /ZIP Code **75400-001 a 75409-999**

Região /Region **Região Metropolitana de Goiânia**

Quantidade de habitantes **52.204**

Population number

Quantidade de eleitores **40.681**

Number of voters

Densidade Demográfica (h/km<sup>2</sup>) **84,9**

Demographic Density

## Administração /Administration

Prefeito /Mayor

**João Antonio Ferreira**

Quantidade de vereadores **13**

Number of councilors

Área em km<sup>2</sup>

Area in km<sup>2</sup>

**615**

## Segurança Pública *Public security*

Taxa de homicídio por arma de fogo (por 100mil hab.)

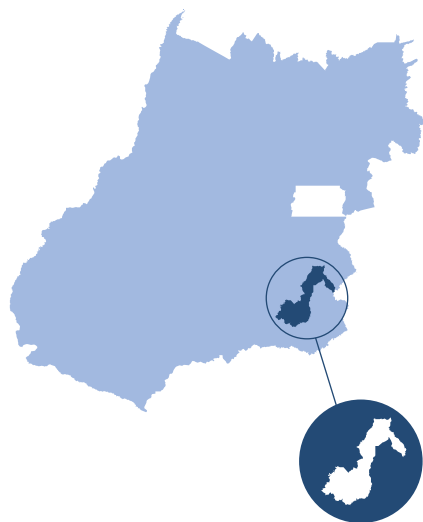
24,6

Homicide by firearm rate (per 100,000 inhab.)

Taxa de homicídio (por 100mil hab.)

30,2

Homicide rate (per 100,000 inhab.)



## Ficha do Município Municipality sheet

Data de aniversário / Anniversary	12/9
Gentílico / Demonym	ipamerino
CEP / ZIP Code	75780-000
Região / Region	Sul
Quantidade de habitantes Population number	25.548
Quantidade de eleitores Number of voters	20.073
Densidade Demográfica (h/km <sup>2</sup> ) Demographic Density	5,8

## Administração / Administration

Prefeito / Mayor  
**Jânio Pacheco**

Quantidade de vereadores 11  
Number of councilors

Área em km<sup>2</sup>  
Area in km<sup>2</sup>  
**4.383**



# IPAMERI

## Economia *Economy* Evolução do PIB a preços correntes

Ano Year	PIB (em R\$ 1.000) GDP (in BRL 1,000)
2010	683.804,23
2011	611.695,08
2012	774.079,86
2013	816.966,99
2014	864.311,42
2015	874.646,30
2016	1.216.124,56
2017	1.357.815,85
2018	1.276.818,14
2019	1.375.038,03
2020	1.825.160,89

Atividade com maior valor adicionado bruto em 2020: Indústrias de transformação  
Activity with the highest gross added value in 2020: Transformation industries

## Educação *Education* Quantidade de escolas, por tipo: Number of schools by type:

Estadual State	4	Municipal	18
Federal	1	Privada Private	5

Por Localização:  
By location:

Rural	1	TOTAL	28
Urbana Urban	27		

## Saneamento Básico *Basic sanitation*

% de população atendida com abastecimento de água:	86,9	% de população atendida com esgotamento sanitário	N/C
% of population served with water supply		% of population served with sanitary sewage	

## Saúde *Health* Quantidade de unidades de saúde, por tipo: Overall number of health establishments by type:

Tipo / type	Qtd./Qty.
UBS / Basic Health Unit	10
Policlínica / Polyclinic	7
Hospital geral / General hospital	4
Telessaúde / Telehealth	2
Centro de apoio à saúde da família Family Health Support Center	1
Consultório isolado / Doctor's office	48
Clínica / Centro de especialidade Clinic / Specialty center	14
Centro de hemoterapia/hematologia Hemotherapy/Hematology Center	2
Posto de saúde / Health center	1
<b>Total</b>	<b>89</b>

Possui leitos hospitalares?  
Are there hospital beds?

Tipo type	Qtd. Qty.
Cirúrgicos / Surgical	24
Clínicos / Clinic	95
Obstétricos / Obstetric	12
Pediátricos / Pediatric	15
<b>Total</b>	<b>146</b>

Leitos SUS / Public Health System (SUS) beds 120  
Leitos não SUS / Non-SUS beds 26  
Possui leitos de UTI? Não  
Are there ICU beds? No

## Segurança Pública *Public security*

Taxa de homicídio por arma de fogo (por 100mil hab.)	14,8	Taxa de homicídio (por 100mil hab.)	37
Homicide by firearm rate (per 100,000 inhab.)		Homicide rate (per 100,000 inhab.)	



# IPIRANGA DE GOIÁS



## Ficha do Município Municipality sheet

Data de aniversário /Anniversary	21/7
Gentílico /Demonym	<b>ipiranguense</b>
CEP /ZIP Code	<b>76304-000</b>
Região /Region	<b>Centro</b>
Quantidade de habitantes Population number	<b>2.919</b>
Quantidade de eleitores Number of voters	<b>2.974</b>
Densidade Demográfica (h/km <sup>2</sup> ) Demographic Density	<b>12</b>

## Administração /Administration

Prefeito /Mayor  
**Alex de Queiroz**

Quantidade de vereadores  
Number of councilors

**12**

Área em km<sup>2</sup>  
Area in km<sup>2</sup>

**244**



## Economia Economy

Evolução do PIB a preços correntes

Ano Year	PIB (em R\$ 1.000) GDP (in BRL 1,000)
2010	22.763,38
2011	34.518,06
2012	34.308,66
2013	44.861,30
2014	42.998,75
2015	40.301,07
2016	53.759,17
2017	50.164,84
2018	56.131,43
2019	56.627,86
2020	60.501,67

Atividade com maior valor adicionado bruto em 2020: Administração, defesa, educação e saúde pública, e seguridade social  
Activity with the highest gross added value in 2020: Administration, defense, education, public health and social security

## Educação Education

Quantidade de escolas, por tipo:  
Number of schools by type:

Estadual State	<b>1</b>	Municipal	<b>3</b>
Federal	<b>0</b>	Privada Private	<b>0</b>

Por Localização:  
By location:

Rural	<b>1</b>	<b>TOTAL</b>	<b>4</b>
Urbana Urban	<b>3</b>		

## Saneamento Básico Basic sanitation

% de população atendida com abastecimento de água:

**45,9**

% of population served with water supply

% de população atendida com esgotamento sanitário

**N/C**

% of population served with sanitary sewage

## Saúde Health

Quantidade de unidades de saúde, por tipo:  
Overall number of health establishments by type:

Tipo /type	Qtd./Qty.
Posto de saúde /Health Center	<b>1</b>
UBS /Basic Health Units	<b>1</b>
Centro de hemoterapia/ hematologia /Hemotherapy/Hematology Center	<b>1</b>
<b>Total</b>	<b>3</b>

Possui leitos hospitalares? Não  
Are there hospital beds? No  
Possui leitos de UTI? Não  
Are there ICU beds? No

## Segurança Pública Public security

Taxa de homicídio por arma de fogo (por 100mil hab.)

**N/C**

Homicide by firearm rate (per 100,000 inhab.)

Taxa de homicídio (por 100mil hab.)

**N/C**

Homicide rate (per 100,000 inhab.)

# IPORÁ



## Ficha do Município Municipality sheet

Data de aniversário / Anniversary	19/11
Gentílico / Demonym	iporaense
CEP / ZIP Code	76200-000
Região / Region	Centro
Quantidade de habitantes Population number	35.684
Quantidade de eleitores Number of voters	25.485
Densidade Demográfica (h/km <sup>2</sup> ) Demographic Density	34,7

## Administração / Administration

Prefeito / Mayor  
**Naçoitan Araújo Leite**

Quantidade de vereadores  
Number of councilors

**13**



## Economia Economy

Evolução do PIB a preços correntes

Ano Year	PIB (em R\$ 1.000) GDP (in BRL 1,000)
2010	301.137,68
2011	342.689,23
2012	396.551,84
2013	437.097,32
2014	515.010,14
2015	562.291,60
2016	585.334,57
2017	657.160,53
2018	666.670,06
2019	704.109,96
2020	753.588,61

Atividade com maior valor adicionado bruto em 2020: Serviços  
Activity with the highest gross added value in 2020: Services

## Educação Education

Quantidade de escolas, por tipo:  
Number of schools by type:

Estadual State	8	Municipal	15
Federal	1	Privada Private	6

Por Localização:  
By location:

Rural	3	TOTAL 30
Urbana Urban	27	

## Saneamento Básico Basic sanitation

% de população atendida com abastecimento de água:

**93,8**

% of population served with water supply

% de população atendida com esgotamento sanitário

**49,2**

% of population served with sanitary sewage

## Saúde Health

Quantidade de unidades de saúde, por tipo:  
Overall number of health establishments by type:

Tipo / type	Qtd. / Qty.
UBS / Basic Health Units	9
Policlínicas / Polyclinic	1
Hospital Geral / General hospital	4
Consultórios isolados / Doctor's office	19
Clínica/ Centro de especialidade / Clinic/ Specialty Center	19
Centro de hemoterapia/ hematologia / Hemotherapy/Hematology Center	2
Caps / Psychosocial Care Center	1
Telessaúde / Telessaúde	3
Centro de Imunização / Immunization center	1
Total	59

Possui leitos hospitalares?  
Are there hospital beds?

Tipo type	Qtd. Qty.
Cirúrgicos / Surgical	23
Clínicos / Clinic	49
Obstétricos / Obstetric	22
Pediátricos / Pediatric	16
Hospital/DIA / Hospital/DAY	2
Total	112

Leitos SUS / Public Health System (SUS) beds 36  
Leitos não SUS / Non-SUS beds 76

Possui leitos de UTI? Não  
Are there ICU beds? No

## Segurança Pública Public security

Taxa de homicídio por arma de fogo (por 100mil hab.)

**3,1**

Homicide by firearm rate (per 100,000 inhab.)

Taxa de homicídio (por 100mil hab.)

**6,3**

Homicide rate (per 100,000 inhab.)

# ISRAELÂNDIA



## Ficha do Município Municipality sheet

Data de aniversário /Anniversary	14/11
Gentílico /Demonym	israelandense
CEP /ZIP Code	76205-000
Região /Region	Centro
Quantidade de habitantes Population number	2.560
Quantidade de eleitores Number of voters	2.787
Densidade Demográfica (h/km <sup>2</sup> ) Demographic Density	4,4

## Administração /Administration

Prefeito /Mayor  
**Adelícia Moura da Costa**

Quantidade de vereadores 9  
Number of councilors

Área em km<sup>2</sup>  
Area in km<sup>2</sup>  
**579**

## Economia Economy

Evolução do PIB a preços correntes

Ano Year	PIB (em R\$ 1.000) GDP (in BRL 1,000)
2010	27.505,74
2011	32.315,57
2012	34.491,68
2013	35.043,59
2014	40.113,09
2015	45.007,51
2016	45.552,47
2017	48.291,02
2018	51.732,88
2019	50.388,61
2020	57.987,16

Atividade com maior valor adicionado bruto em 2020: Administração, defesa, educação e saúde pública, e seguridade social  
Activity with the highest gross added value in 2020: Administration, defense, education, public health and social security

## Educação Education

Quantidade de escolas, por tipo:  
Number of schools by type:

Estadual State	1	Municipal	1
Federal	0	Privada Private	0

Por Localização:  
By location:

Rural	2	TOTAL	2
Urbana Urban	60		

## Saneamento Básico Basic sanitation

% de população atendida com abastecimento de água:

81,7

% of population served with water supply

% de população atendida com esgotamento sanitário

N/C

% of population served with sanitary sewage

## Saúde Health

Quantidade de unidades de saúde, por tipo:  
Overall number of health establishments by type:

Tipo /type	Qtd./Qty.
Hospital Geral /General hospital	1
Unidade Mista /Mixed unit	1
Centro de hemoterapia/ hematologia /Hemotherapy/Hematology Center	1
Telessaúde /Telehealth	1
Total	4

Possui leitos hospitalares?  
Are there hospital beds?

Tipo type	Qtd. Qty.
Cirúrgicos /Surgical	1
Clínicos /Clinic	3
Obstétricos /Obstetric	4
Total	8

Leitos SUS /Public Health System (SUS) beds 8  
Leitos não SUS /Non-SUS beds 0

Possui leitos de UTI? Não  
Are there ICU beds? No

## Segurança Pública Public security

Taxa de homicídio por arma de fogo (por 100mil hab.)

N/C

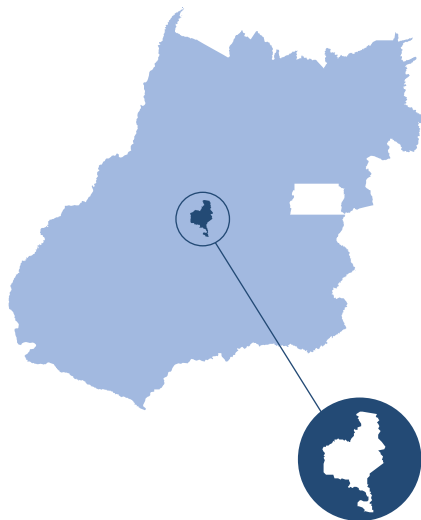
Homicide by firearm rate (per 100,000 inhab.)

Taxa de homicídio (por 100mil hab.)

N/C

Homicide rate (per 100,000 inhab.)

# ITABERAÍ



## Ficha do Município Municipality sheet

Data de aniversário /Anniversary	9/11
Gentílico /Demonyim	itaberino
CEP /ZIP Code	76630-000
Região /Region	Centro
Quantidade de habitantes Population number	44.734
Quantidade de eleitores Number of voters	31.490
Densidade Demográfica (h/km <sup>2</sup> ) Demographic Density	30,6

## Administração /Administration

Prefeito /Mayor  
**Rita de Cassia Soares Mendonça**

Quantidade de vereadores 13  
Number of councilors

Área em km<sup>2</sup>  
Area in km<sup>2</sup>  
**1.462**



## Economia Economy

Evolução do PIB a preços correntes

Ano Year	PIB (em R\$ 1.000) GDP (in BRL 1,000)
2010	520.256,40
2011	583.129,72
2012	687.056,80
2013	841.745,81
2014	891.921,44
2015	1.018.703,91
2016	1.112.351,73
2017	1.264.392,56
2018	1.130.551,24
2019	1.317.478,84
2020	1.418.265,39

Atividade com maior valor adicionado  
bruto em 2020: Serviços  
Activity with the highest gross added value in  
2020: Services

## Educação Education

Quantidade de escolas, por tipo:  
Number of schools by type:

Estadual State	7	Municipal	12
Federal	0	Privada Private	5

Por Localização: TOTAL

Rural	3	24
Urbana Urban	21	

## Saneamento Básico Basic sanitation

% de população  
atendida com  
abastecimento  
de água:

82,9

% of population  
served with  
water supply

% de população  
atendida com  
esgotamento  
sanitário

52,5

% of population  
served with  
sanitary sewage

## Segurança Pública Public security

Taxa de homicídio  
por arma de fogo  
(por 100mil  
hab.)

32,6

Homicide by  
firearm rate  
(per 100,000 inhab.)

Taxa de homicídio  
(por 100mil  
hab.)

53,6

Homicide rate  
(per 100,000 inhab.)

## Saúde Health

Quantidade de unidades de saúde, por tipo:  
Overall number of health establishments by type:

Tipo /type	Qtd./Qty.
UBS /Basic Health Unit	12
Policlínica/Polyclinic	7
Hospital geral /General hospital	2
Telessaúde /Telehealth	1
Centro de apoio à saúde da família Family Health Support Center	1
Consultório isolado /Doctor's office	21
Clínica/Centro de especialidade Clinic/Specialty center	10
Centro de hemoterapia/hematologia Hemotherapy/Hematology Center	1
Posto de saúde/Health center	1
Centro de imunização/Immunization center	1
<b>Total</b>	<b>57</b>

Possui leitos hospitalares?  
Are there hospital beds?

Tipo type	Qtd. Qty.
Cirúrgicos /Surgical	15
Clínicos /Clinic	30
Obstétricos /Obstetric	14
Pediátricos /Pediatric	10
<b>Total</b>	<b>69</b>

Leitos SUS /Public Health System (SUS) beds 31  
Leitos não SUS /Non-SUS beds 38

Possui leitos de UTI? Não  
Are there ICU beds? No

# ITAGUARI

## Ficha do Município Municipality sheet

Data de aniversário /Anniversary	<b>30/12</b>
Gentílico /Demonyim	<b>itagarino</b>
CEP /ZIP Code	<b>76650-000</b>
Região /Region	<b>Centro</b>
Quantidade de habitantes Population number	<b>4.963</b>
Quantidade de eleitores Number of voters	<b>4.744</b>
Densidade Demográfica (h/km²) Demographic Density	<b>34,8</b>

## Administração /Administration

Prefeito /Mayor  
**Adelino Souza Aquino**

Quantidade de vereadores  
Number of councilors **9**

Área em km²  
Area in km²  
**143**

## Economia *Economy*

Evolução do PIB a preços correntes

Ano Year	PIB (em R\$ 1.000) GDP (in BRL 1,000)
2010	38.353,15
2011	43.674,28
2012	49.854,79
2013	50.399,75
2014	56.297,84
2015	56.182,22
2016	59.162,00
2017	65.629,88
2018	74.099,90
2019	83.264,90
2020	84.459,39

Atividade com maior valor adicionado bruto em 2020: Administração, defesa, educação e saúde pública, e seguridade social

Activity with the highest gross added value in 2020: Administration, defense, education, public health and social security

## Educação *Education*

Quantidade de escolas, por tipo:  
Number of schools by type:

Estadual State	<b>2</b>	Municipal	<b>2</b>
Federal	<b>0</b>	Privada Private	<b>0</b>

Por Localização:  
By location:

Rural	<b>0</b>	<b>TOTAL</b>
Urbana Urban	<b>4</b>	<b>4</b>

## Saneamento Básico *Basic sanitation*

% de população atendida com abastecimento de água:

**89,9**

% of population served with water supply

% de população atendida com esgotamento sanitário

**N/C**

% of population served with sanitary sewage

## Saúde

Quantidade de unidades de saúde, por tipo:  
Overall number of health establishments by type:

Tipo /type	Qtd./Qty.
Posto de saúde /Health Center	<b>2</b>
Centro de hemoterapia/ hematologia /Hemotherapy/Hematology Center	<b>1</b>
Telessaúde /Telehealth	<b>1</b>
<b>Total</b>	<b>4</b>

Possui leitos hospitalares? Não  
Are there hospital beds? No  
Possui leitos de UTI? Não  
Are there ICU beds? No

## Segurança Pública *Public security*

Taxa de homicídio por arma de fogo (por 100mil hab.)

**64,1**

Homicide by firearm rate (per 100,000 inhab.)

Taxa de homicídio (por 100mil hab.)

**64,1**

Homicide rate (per 100,000 inhab.)



# ITAGUARU



## Ficha do Município Municipality sheet

Data de aniversário /Anniversary	14/11
Gentílico /Demonyim	itaguairuense
CEP /ZIP Code	76660-000
Região /Region	Centro
Quantidade de habitantes Population number	4.904
Quantidade de eleitores Number of voters	5.205
Densidade Demográfica (h/km <sup>2</sup> ) Demographic Density	20,4

## Administração /Administration

Prefeito /Mayor  
**Joaquim Fernando Moreira Araújo**

Quantidade de vereadores  
Number of councilors

**9**

Área em km<sup>2</sup>  
Area in km<sup>2</sup>  
**241**



## Economia Economy

Evolução do PIB a preços correntes

Ano Year	PIB (em R\$ 1.000) GDP (in BRL 1,000)
2010	46.484,02
2011	49.407,36
2012	51.315,18
2013	59.930,28
2014	62.614,96
2015	64.671,78
2016	67.992,85
2017	73.908,84
2018	79.770,86
2019	81.934,47
2020	85.938,43

Atividade com maior valor adicionado bruto em 2020: Administração, defesa, educação e saúde pública, e seguridade social  
Activity with the highest gross added value in 2020: Administration, defense, education, public health and social security

## Educação Education

Quantidade de escolas, por tipo:  
Number of schools by type:

Estadual State	2	Municipal Municipal	2
Federal	0	Privada Private	1

Por Localização: TOTAL

Rural	0	TOTAL	5
Urbana Urban	5		

## Saneamento Básico Basic sanitation

% de população atendida com abastecimento de água:

**87,5**

% of population served with water supply

% de população atendida com esgotamento sanitário

**87,5**

% of population served with sanitary sewage

## Segurança Pública Public security

Taxa de homicídio por arma de fogo (por 100mil hab.)

**N/C**

Homicide by firearm rate (per 100,000 inhab.)

Taxa de homicídio (por 100mil hab.)

**N/C**

Homicide rate (per 100,000 inhab.)

## Saúde Health

Quantidade de unidades de saúde, por tipo:  
Overall number of health establishments by type:

Tipo /type	Qtd./Qty.
UBS /Basic Health Units	2
Hospital Geral /General hospital	1
Consultórios isolados /Doctor's office	1
Clínica/ Centro de especialidade /Clinic/ Specialty Center	2
Centro de hemoterapia/ hematologia /Hemotherapy/Hematology Center	1
Telessaúde /Telehealth	1
Total	8

Possui leitos hospitalares?  
Are there hospital beds?

Tipo type	Qtd. Qty.
Clínicos /Clinic	8
Pediátricos /Pediatric	2
Total	10

Leitos SUS /Public Health System (SUS) beds 10  
Leitos não SUS /Non-SUS beds 0

Possui leitos de UTI? Não  
Are there ICU beds? No

# ITAJÁ

## Economia *Economy* Evolução do PIB a preços correntes

Ano Year	PIB (em R\$ 1.000) GDP (in BRL 1,000)
2010	68.154,03
2011	71.506,35
2012	76.131,13
2013	86.329,82
2014	95.876,96
2015	97.091,74
2016	101.752,04
2017	104.325,64
2018	103.402,14
2019	104.836,27
2020	108.234,54

Atividade com maior valor adicionado bruto em 2020: Pecuária  
Activity with the highest gross added value in 2020: Livestock

## Educação *Education* Quantidade de escolas, por tipo: Number of schools by type:

Estadual State	1	Municipal	4
Federal	0	Privada Private	0

Por Localização:  
By location:

Rural	1	TOTAL 5
Urbana Urban	4	

## Saneamento Básico *Basic sanitation*

% de população atendida com abastecimento de água:

81,7

% of population served with water supply

% de população atendida com esgotamento sanitário

N/C

% of population served with sanitary sewage

## Saúde

Quantidade de unidades de saúde, por tipo:  
Overall number of health establishments by type:

Tipo /type	Qtd./Qty.
UBS /Basic Health Units	1
Hospital Geral /General hospital	1
Centro de hemoterapia/ hematologia /Hemotherapy/Hematology Center	1
Telessaúde /Telehealth	1
Total	4

Possui leitos hospitalares?  
Are there hospital beds?

Tipo type	Qtd. Qty.
Cirúrgicos /Surgical	2
Clínicos /Clinic	9
Obstétricos /Obstetric	2
Pediátricos /Pediatric	5
Total	18

Leitos SUS /Public Health System (SUS) beds 18  
Leitos não SUS /Non-SUS beds 0  
Possui leitos de UTI? Não  
Are there ICU beds? No

## Segurança Pública *Public security*

Taxa de homicídio por arma de fogo (por 100mil hab.)

N/C

Homicide by firearm rate (per 100,000 inhab.)

Taxa de homicídio (por 100mil hab.)

22

Homicide rate (per 100,000 inhab.)

## Ficha do Município Municipality sheet

Data de aniversário /Anniversary	14/11
Gentílico /Demonyim	itajaense
CEP /ZIP Code	75815-000
Região /Region	Sul
Quantidade de habitantes Population number	4.380
Quantidade de eleitores Number of voters	3.612
Densidade Demográfica (h/km <sup>2</sup> ) Demographic Density	2,1

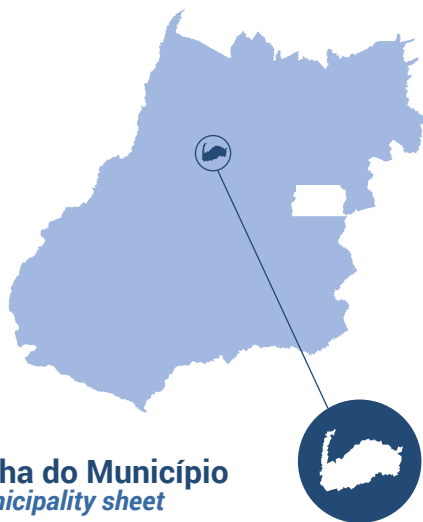
## Administração /Administration

Prefeito /Mayor  
**Renis Cesar de Oliveira**

Quantidade de vereadores 9  
Number of councilors

Área em km<sup>2</sup>  
Area in km<sup>2</sup>  
**2.083**

# ITAPACI



## Ficha do Município Municipality sheet

Data de aniversário /Anniversary	11/8
Gentílico /Demonyim	itapacino
CEP /ZIP Code	76360-000
Região /Region	Centro
Quantidade de habitantes Population number	21.087
Quantidade de eleitores Number of voters	15.257
Densidade Demográfica (h/km <sup>2</sup> ) Demographic Density	22,1

## Administração /Administration

Prefeito /Mayor  
**Mário José Salles**

Quantidade de vereadores 11  
Number of councilors

Área em km<sup>2</sup>  
Area in km<sup>2</sup>  
**953**



## Economia Economy

Evolução do PIB a preços correntes

Ano Year	PIB (em R\$ 1.000) GDP (in BRL 1,000)
2010	190.384,31
2011	190.986,12
2012	206.224,27
2013	252.341,84
2014	293.727,80
2015	304.676,73
2016	330.350,50
2017	331.347,92
2018	346.124,95
2019	378.650,06
2020	458.042,61

Atividade com maior valor adicionado bruto em 2020: Serviços  
Activity with the highest gross added value in 2020: Services

## Educação Education

Quantidade de escolas, por tipo:  
Number of schools by type:

Estadual State	5	Municipal	4
Federal	0	Privada Private	2

Por Localização:  
By location:

Rural	1	TOTAL 11
Urbana Urban	10	

## Saneamento Básico Basic sanitation

% de população atendida com abastecimento de água:

88,6

% of population served with water supply

% de população atendida com esgotamento sanitário

N/C

% of population served with sanitary sewage

## Segurança Pública Public security

Taxa de homicídio por arma de fogo (por 100mil hab.)

8,7

Homicide by firearm rate (per 100,000 inhab.)

Taxa de homicídio (por 100mil hab.)

17,4

Homicide rate (per 100,000 inhab.)

## Saúde Health

Quantidade de unidades de saúde, por tipo:  
Overall number of health establishments by type:

Tipo /type	Qtd./Qty.
Posto de saúde /Health Center	1
UBS /Basic Health Units	7
Hospital Geral /General hospital	1
Consultórios isolados /Doctor's office	8
Clínica/ Centro de especialidade /Clinic/ Specialty Center	2
Centro de hemoterapia/ hematologia /Hemotherapy/Hematology Center	1
Centro de apoio à saúde da família /Family health support center	1
<b>Total</b>	<b>21</b>

Possui leitos hospitalares?  
Are there hospital beds?

Tipo type	Qtd. Qty.
Cirúrgicos /Surgical	8
Clínicos /Clinic	20
Obstétricos /Obstetric	6
Pediátricos /Pediatric	7
<b>Total</b>	<b>41</b>

Leitos SUS /Public Health System (SUS) beds 41  
Leitos não SUS /Non-SUS beds 0

Possui leitos de UTI? Não  
Are there ICU beds? No

# ITAPIRAPUÃ

## Ficha do Município Municipality sheet

Data de aniversário /Anniversary	14/11
Gentílico /Demonyim	itapirapuano
CEP /ZIP Code	76290-000
Região /Region	Noroeste
Quantidade de habitantes Population number	8.002
Quantidade de eleitores Number of voters	6.695
Densidade Demográfica (h/km²) Demographic Density	3,9

## Administração /Administration

Prefeito /Mayor  
**Erivaldo Alexandre da Silva**

Quantidade de vereadores  
Number of councilors

**9**

Área em km²  
Area in km²

**2.048**

## Economia Economy

Evolução do PIB a preços correntes

Ano Year	PIB (em R\$ 1.000) GDP (in BRL 1,000)
2010	93.936,19
2011	102.192,53
2012	112.450,38
2013	120.600,62
2014	132.456,79
2015	135.125,27
2016	142.738,39
2017	150.873,13
2018	151.559,92
2019	155.498,80
2020	178.548,76

Atividade com maior valor adicionado bruto em 2020: Pecuária  
Activity with the highest gross added value in 2020: Livestock

## Educação Education

Quantidade de escolas, por tipo:  
Number of schools by type:

Estadual State	2	Municipal	4
Federal	0	Privada Private	2

Por Localização:  
By location:

Rural	0	TOTAL	8
Urbana Urban	8		

## Saneamento Básico Basic sanitation

% de população atendida com abastecimento de água:

**100**

% of population served with water supply

% de população atendida com esgotamento sanitário

**N/C**

% of population served with sanitary sewage

## Saúde Health

Quantidade de unidades de saúde, por tipo:  
Overall number of health establishments by type:

Tipo /type	Qtd./Qty.
Posto de saúde /Health Center	1
UBS /Basic Health Units	3
Hospital Geral /General hospital	1
Clínica/ Centro de especialidade /Clinic/ Specialty Center	1
Centro de hemoterapia/ hematologia /Hemotherapy/Hematology Center	1
Telessaúde /Telehealth	1
<b>Total</b>	<b>8</b>

Possui leitos hospitalares?  
Are there hospital beds?

Tipo type	Qtd. Qty.
Cirúrgicos /Surgical	4
Clínicos /Clinic	12
Obstétricos /Obstetric	4
Pediátricos /Pediatric	3
<b>Total</b>	<b>23</b>

Leitos SUS /Public Health System (SUS) beds

Leitos não SUS /Non-SUS beds

**23**  
**0**

Possui leitos de UTI? Não  
Are there ICU beds? No

## Segurança Pública Public security

Taxa de homicídio por arma de fogo (por 100mil hab.)

**N/C**

Homicide by firearm rate (per 100,000 inhab.)

Taxa de homicídio (por 100mil hab.)

**60**

Homicide rate (per 100,000 inhab.)

# ITAPURANGA



## Ficha do Município Municipality sheet

Data de aniversário /Anniversary	6/1
Gentílico /Demonyim	itapuruanguense
CEP /ZIP Code	76680-000
Região /Region	Centro
Quantidade de habitantes Population number	26.113
Quantidade de eleitores Number of voters	21.344
Densidade Demográfica (h/km <sup>2</sup> ) Demographic Density	20,4

## Administração /Administration

Prefeito /Mayor  
**Geraldo Paulo Fernandes**

Quantidade de vereadores 11  
Number of councilors

Área em km<sup>2</sup>  
Area in km<sup>2</sup>  
**1.281**



## Economia Economy

Evolução do PIB a preços correntes

Ano Year	PIB (em R\$ 1.000) GDP (in BRL 1,000)
2010	230.409,47
2011	255.348,33
2012	273.874,03
2013	322.239,31
2014	370.386,77
2015	367.174,13
2016	385.887,84
2017	410.014,97
2018	452.145,87
2019	479.395,64
2020	499.687,84

Atividade com maior valor adicionado bruto em 2020: Serviços  
Activity with the highest gross added value in 2020: Services

## Educação Education

Quantidade de escolas, por tipo:  
Number of schools by type:

Estadual State	8	Municipal	5
Federal	0	Privada Private	3

Por Localização: TOTAL

Rural	1	TOTAL 15
Urbana Urban	15	

## Saneamento Básico Basic sanitation

% de população atendida com abastecimento de água:

84,5

% of population served with water supply

% de população atendida com esgotamento sanitário

84,5

% of population served with sanitary sewage

## Segurança Pública Public security

Taxa de homicídio por arma de fogo (por 100mil hab.)

27,1

Homicide by firearm rate (per 100,000 inhab.)

Taxa de homicídio (por 100mil hab.)

38,8

Homicide rate (per 100,000 inhab.)

## Saúde Health

Quantidade de unidades de saúde, por tipo:  
Overall number of health establishments by type:

Tipo /type	Qtd./Qty.
Posto de saúde /Health Center	4
UBS /Basic Health Units	6
Hospital Geral /General hospital	2
Consultórios isolados /Doctor's office	14
Clínica/ Centro de especialidade /Clinic/ Specialty Center	7
Centro de hemoterapia/ hematologia /Hemotherapy/Hematology Center	1
Centro de apoio à saúde da família /Family health support center	1
<b>Total</b>	<b>35</b>

Possui leitos hospitalares?  
Are there hospital beds?

Tipo type	Qtd. Qty.
Cirúrgicos /Surgical	16
Clínicos /Clinic	42
Obstétricos /Obstetric	16
Pediátricos /Pediatric	17
<b>Total</b>	<b>91</b>

Leitos SUS /Public Health System (SUS) beds 81  
Leitos não SUS /Non-SUS beds 10

Possui leitos de UTI? Não  
Are there ICU beds? No



# ITARUMÃ



## Ficha do Município Municipality sheet

Data de aniversário /Anniversary	21/7
Gentílico /Demonyim	itarumaense
CEP /ZIP Code	75810-000
Região /Region	Sul
Quantidade de habitantes Population number	6.101
Quantidade de eleitores Number of voters	4.293
Densidade Demográfica (h/km <sup>2</sup> ) Demographic Density	1,8

## Administração /Administration

Prefeito /Mayor  
**Ricardo Francisco Goulart**

Quantidade de vereadores 9  
Number of councilors

Área em km<sup>2</sup>  
Area in km<sup>2</sup>  
**3.437**

## Economia Economy

Evolução do PIB a preços correntes

Ano Year	PIB (em R\$ 1.000) GDP (in BRL 1,000)
2010	101.121,30
2011	109.896,16
2012	118.622,04
2013	165.114,22
2014	154.075,50
2015	209.233,73
2016	228.142,19
2017	244.371,17
2018	250.949,40
2019	240.312,09
2020	271.182,72

Atividade com maior valor adicionado bruto em 2020: Pecuária  
Activity with the highest gross added value in 2020: Livestock

## Educação Education

Quantidade de escolas, por tipo:  
Number of schools by type:

Estadual State	1	Municipal	5
Federal	0	Privada Private	0

Por Localização:  
By location:

Rural	1	TOTAL	6
Urbana Urban	5		

## Saneamento Básico Basic sanitation

% de população atendida com abastecimento de água:

**64,6**

% of population served with water supply

% de população atendida com esgotamento sanitário

**N/C**

% of population served with sanitary sewage

## Saúde Health

Quantidade de unidades de saúde, por tipo:  
Overall number of health establishments by type:

Tipo /type	Qtd./Qty.
UBS /Basic Health Units	5
Hospital Geral /General hospital	1
Consultórios isolados /Doctor's office	1
Centro de hemoterapia/ hematologia /Hemotherapy/Hematology Center	1
Telessaúde /Telehealth	2
Total	10

Possui leitos hospitalares?  
Are there hospital beds?

Tipo type	Qtd. Qty.
Cirúrgicos /Surgical	3
Clínicos /Clinic	8
Obstétricos /Obstetric	3
Pediátricos /Pediatric	3
Total	17

Leitos SUS /Public Health System (SUS) beds 17  
Leitos não SUS /Non-SUS beds 0

Possui leitos de UTI? Não  
Are there ICU beds? No

## Segurança Pública Public security

Taxa de homicídio por arma de fogo (por 100mil hab.)

**N/C**

Homicide by firearm rate (per 100,000 inhab.)

Taxa de homicídio (por 100mil hab.)

**13,9**

Homicide rate (per 100,000 inhab.)

# ITAUCU



## Ficha do Município Municipality sheet

Data de aniversário / Anniversary	11/10
Gentílico / Demonym	itaçuense
CEP / ZIP Code	75450-000
Região / Region	Centro
Quantidade de habitantes Population number	7.736
Quantidade de eleitores Number of voters	6.943
Densidade Demográfica (h/km <sup>2</sup> ) Demographic Density	20,2

## Administração / Administration

Prefeito / Mayor  
**Clayton Pereira de Melo**

Quantidade de vereadores  
Number of councilors

**9**

Área em km<sup>2</sup>  
Area in km<sup>2</sup>  
**383**



## Economia Economy

Evolução do PIB a preços correntes

Ano Year	PIB (em R\$ 1.000) GDP (in BRL 1,000)
2010	70.440,88
2011	101.715,66
2012	110.312,77
2013	123.335,47
2014	135.810,44
2015	140.468,06
2016	131.660,75
2017	141.620,90
2018	145.480,72
2019	162.498,80
2020	180.909,58

Atividade com maior valor adicionado bruto em 2020: Serviços  
Activity with the highest gross added value in 2020: Services

## Educação Education

Quantidade de escolas, por tipo:  
Number of schools by type:

Estadual State	1	Municipal	4
Federal	0	Privada Private	1

Por Localização:  
By location:

Rural	1	TOTAL	6
Urbana Urban	5		

## Saneamento Básico Basic sanitation

% de população atendida com abastecimento de água:

**76,7**

% of population served with water supply

% de população atendida com esgotamento sanitário

**66**

% of population served with sanitary sewage

## Saúde Health

Quantidade de unidades de saúde, por tipo:  
Overall number of health establishments by type:

Tipo / type	Qtd. / Qty.
UBS / Basic Health Units	3
Hospital Geral / General hospital	1
Centro de hemoterapia/ hematologia / Hemotherapy/ Hematology Center	1
<b>Total</b>	<b>5</b>

Possui leitos hospitalares?  
Are there hospital beds?

Tipo type	Qtd. Qty.
Cirúrgicos / Surgical	4
Clínicos / Clinic	6
Obstétricos / Obstetric	4
Pediátricos / Pediatric	4
<b>Total</b>	<b>18</b>

Leitos SUS / Public Health System (SUS) beds 18  
Leitos não SUS / Non-SUS beds 0

Possui leitos de UTI? Não  
Are there ICU beds? No

## Segurança Pública Public security

Taxa de homicídio por arma de fogo (por 100mil hab.)

**44,7**

Homicide by firearm rate (per 100,000 inhab.)

Taxa de homicídio (por 100mil hab.)

**44,7**

Homicide rate (per 100,000 inhab.)

# ITUMBIARA

## Economia *Economy* Evolução do PIB a preços correntes

Ano Year	PIB (em R\$ 1.000) GDP (in BRL 1,000)
2010	2.269.361,63
2011	2.594.793,52
2012	3.383.096,55
2013	3.610.104,10
2014	3.857.970,71
2015	3.971.655,37
2016	4.052.581,99
2017	4.155.336,98
2018	3.924.800,45
2019	4.276.142,29
2020	4.771.582,06

Atividade com maior valor adicionado bruto em 2020: Serviços  
Activity with the highest gross added value in 2020: Services

## Educação *Education*

Quantidade de escolas, por tipo:  
Number of schools by type:

Estadual State	11	Municipal	35
Federal	1	Privada Private	17

Por Localização:  
By location:

Rural	1	TOTAL	64
Urbana Urban	63		

## Saneamento Básico *Basic sanitation*

% de população atendida com abastecimento de água:

95,8

% of population served with water supply

% de população atendida com esgotamento sanitário

95,8

% of population served with sanitary sewage

## Saúde

Quantidade de unidades de saúde, por tipo:  
Overall number of health establishments by type:

Tipo /type	Qtd./Qty.
UBS /Basic Health Unit	9
Policlínica/Polyclinic	7
Hospital geral /General hospital	3
Caps/ Psychosocial Care Center	1
Centro de apoio à saúde da família Family Health Support Center	1
Consultório isolado /Doctor's office	316
Clínica/Centro de especialidade Clinic/Specialty center	79
Centro de hemoterapia/hematologia Hemotherapy/Hematology Center	2
Posto de saúde/Health center	3
Centro de imunização/Immunization center	1
<b>Total</b>	<b>422</b>

Possui leitos hospitalares?  
Are there hospital beds?

Tipo type	Qtd. Qty.
Cirúrgicos /Surgical	88
Clínicos /Clinic	142
Obstétricos /Obstetric	22
Pediátricos /Pediatric	26
Outras Especialidades/Other Specialties	9
Hospital/DIA/Hospital/DAY	4
<b>Total</b>	<b>291</b>

Leitos SUS /Public Health System (SUS) beds 251  
Leitos não SUS /Non-SUS beds 40

Possui leitos de UTI? 30 leitos de UTI adulto, e 10 UTIs pediátricas  
Are there ICU beds? 30 adult and 10 pediatric ICU beds

## Segurança Pública *Public security*

Taxa de homicídio por arma de fogo (por 100mil hab.)

22,9

Homicide by firearm rate (per 100,000 inhab.)

Taxa de homicídio (por 100mil hab.)

33,4

Homicide rate (per 100,000 inhab.)

## Ficha do Município Municipality sheet

Data de aniversário /Anniversary	12/10
Gentílico /Demonym	itumbiarenses
CEP /ZIP Code	75500-001 a 75549-999
Região /Region	Sul
Quantidade de habitantes Population number	107.970
Quantidade de eleitores Number of voters	73.618
Densidade Demográfica (h/km²) Demographic Density	44,1

## Administração /Administration

Prefeito /Mayor  
**Dione José de Araújo**

Quantidade de vereadores 12  
Number of councilors

Área em km²  
Area in km²  
**2.447**

# IVOLÂNDIA



## Ficha do Município Municipality sheet

Data de aniversário /Anniversary	5/11
Gentílico /Demonyim	<b>ivolandense</b>
CEP /ZIP Code	<b>76130-000</b>
Região /Region	<b>Centro</b>
Quantidade de habitantes Population number	<b>2.693</b>
Quantidade de eleitores Number of voters	<b>2.782</b>
Densidade Demográfica (h/km <sup>2</sup> ) Demographic Density	<b>2,1</b>

## Administração /Administration

Prefeito /Mayor  
**Valdesson Vieira Junior**

Quantidade de vereadores  
Number of councilors **9**

Área em km<sup>2</sup>  
Area in km<sup>2</sup>  
**1.609**



## Economia *Economy* Evolução do PIB a preços correntes

Ano Year	PIB (em R\$ 1.000) GDP (in BRL 1,000)
2010	32.148,13
2011	36.314,11
2012	47.684,93
2013	49.682,98
2014	57.733,04
2015	68.368,04
2016	83.463,88
2017	97.711,77
2018	85.289,14
2019	96.662,32
2020	134.232,05

Atividade com maior valor adicionado bruto em 2020: Eletricidade e gás, água, esgoto, atividades de gestão de resíduos e descontaminação  
Activity with the highest gross added value in 2020: Electricity and gas, water, sewage, waste management and decontamination activities

## Educação *Education*

Quantidade de escolas, por tipo:  
Number of schools by type:

Estadual State	<b>1</b>	Municipal Municipal	<b>2</b>
Federal Federal	<b>0</b>	Privada Private	<b>0</b>

Por Localização:  
By location:

Rural Rural	<b>1</b>	<b>TOTAL</b>	<b>3</b>
Urbana Urban	<b>2</b>		

## Saneamento Básico *Basic sanitation*

% de população atendida com abastecimento de água:

**64,2**

% of population served with water supply

% de população atendida com esgotamento sanitário

**N/C**

% of population served with sanitary sewage

## Segurança Pública *Public security*

Taxa de homicídio por arma de fogo (por 100mil hab.)

**N/C**

Homicide by firearm rate (per 100,000 inhab.)

Taxa de homicídio (por 100mil hab.)

**N/C**

Homicide rate (per 100,000 inhab.)

## Saúde *Health*

Quantidade de unidades de saúde, por tipo:  
Overall number of health establishments by type:

Tipo /type	Qtd./Qty.
Posto de saúde /Health Center	2
UBS /Basic Health Units	1
Hospital Geral /General hospital	1
Clínica/ Centro de especialidade /Clinic/ Specialty Center	1
Centro de hemoterapia/ hematologia /Hemotherapy/Hematology Center	1
<b>Total</b>	<b>6</b>

Possui leitos hospitalares?  
Are there hospital beds?

Tipo type	Qtd. Qty.
Cirúrgicos /Surgical	2
Clínicos /Clinic	7
Obstétricos /Obstetric	4
Pediátricos /Pediatric	3
<b>Total</b>	<b>16</b>

Leitos SUS /Public Health System (SUS) beds **16**  
Leitos não SUS /Non-SUS beds **0**

Possui leitos de UTI? Não  
Are there ICU beds? No

# JANDAIA



## Ficha do Município Municipality sheet

Data de aniversário /Anniversary	5/10
Gentílico /Demonyim	jandaiense
CEP /ZIP Code	75950-000
Região /Region	Sul
Quantidade de habitantes Population number	6.272
Quantidade de eleitores Number of voters	5.880
Densidade Demográfica (h/km <sup>2</sup> ) Demographic Density	7,3

## Administração /Administration

Prefeito /Mayor  
**Milena Pereira Lopes Moura**

Quantidade de vereadores  
Number of councilors

**9**

Área em km<sup>2</sup>  
Area in km<sup>2</sup>  
**863**



## Economia Evolução do PIB a preços correntes

*Economy*

Ano Year	PIB (em R\$ 1.000) GDP (in BRL 1,000)
2010	147.096,58
2011	139.086,73
2012	157.417,20
2013	174.856,16
2014	197.250,79
2015	191.519,08
2016	262.827,34
2017	225.493,81
2018	250.117,20
2019	272.084,39
2020	336.231,09

Atividade com maior valor adicionado bruto em 2020: Indústrias de transformação  
Activity with the highest gross added value in 2020: Transformation industries

## Educação Quantidade de escolas, por tipo:

*Education*

Number of schools by type:

Estadual State	1	Municipal	5
Federal	0	Privada Private	1

## Por Localização: By location:

Rural	0	TOTAL	7
Urbana Urban	7		

## Saneamento Básico Basic sanitation

% de população atendida com abastecimento de água:

**70,2**

% of population served with water supply

% de população atendida com esgotamento sanitário

**N/C**

% of population served with sanitary sewage

## Saúde

*Health*

Quantidade de unidades de saúde, por tipo:  
Overall number of health establishments by type:

Tipo /type	Qtd./Qty.
Posto de saúde /Health Center	1
UBS /Basic Health Units	2
Hospital Geral /General hospital	1
Centro de hemoterapia/ hematologia /Hemotherapy/Hematology Center	1
Telessaúde /Telehealth	1
Total	6

Possui leitos hospitalares?  
Are there hospital beds?

Tipo type	Qtd. Qty.
Cirúrgicos /Surgical	2
Clínicos /Clinic	4
Obstétricos /Obstetric	3
Pediátricos /Pediatric	4
Total	13

Leitos SUS /Public Health System (SUS) beds 13  
Leitos não SUS /Non-SUS beds 0  
Possui leitos de UTI? Não  
Are there ICU beds? No

## Segurança Pública Public security

Taxa de homicídio por arma de fogo (por 100mil hab.)

**N/C**

Homicide by firearm rate (per 100,000 inhab.)

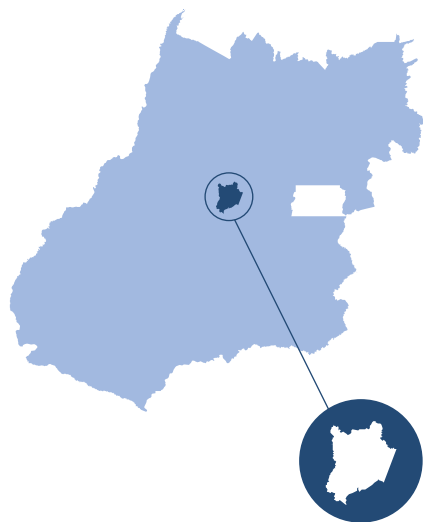
Taxa de homicídio (por 100mil hab.)

**N/C**

Homicide rate (per 100,000 inhab.)



# JARAGUÁ



## Ficha do Município Municipality sheet

Data de aniversário /Anniversary	29/7
Gentílico /Demonyim	jaraguense
CEP /ZIP Code	76330-000
Região /Region	Centro
Quantidade de habitantes Population number	45.223
Quantidade de eleitores Number of voters	31.613
Densidade Demográfica (h/km <sup>2</sup> ) Demographic Density	24,5

## Administração /Administration

Prefeito /Mayor  
**Paulo Vitor Avelar**

Quantidade de vereadores 13  
Number of councilors

Área em km<sup>2</sup>  
Area in km<sup>2</sup>  
**1.849**



## Economia Economy

Evolução do PIB a preços correntes

Ano Year	PIB (em R\$ 1.000) GDP (in BRL 1,000)
2010	422.245,04
2011	468.309,99
2012	518.510,52
2013	571.878,26
2014	650.441,76
2015	647.274,56
2016	635.199,84
2017	691.138,98
2018	728.583,37
2019	796.027,71
2020	807.983,05

Atividade com maior valor adicionado bruto em 2020: Serviços  
Activity with the highest gross added value in 2020: Services

## Educação Education

Quantidade de escolas, por tipo:  
Number of schools by type:

Estadual State	7	Municipal	16
Federal	0	Privada Private	5

Por Localização:  
By location:

Rural	3	TOTAL	28
Urbana Urban	25		

## Saneamento Básico Basic sanitation

% de população atendida com abastecimento de água:

78,9

% of population served with water supply

% de população atendida com esgotamento sanitário

25

% of population served with sanitary sewage

## Saúde Health

Quantidade de unidades de saúde, por tipo:  
Overall number of health establishments by type:

Tipo /type	Qtd./Qty.
UBS /Basic Health Unit	12
Policlínica/Polyclinic	1
Hospital geral /General hospital	2
Posto de saúde/Health center	1
Centro de apoio à saúde da família Family Health Support Center	1
Consultório isolado /Doctor's office	9
Clínica/Centro de especialidade Clinic/Specialty center	4
Centro de hemoterapia/hematologia Hemotherapy/Hematology Center	1
Telessaúde Telehealth	2
<b>Total</b>	<b>33</b>

Possui leitos hospitalares?  
Are there hospital beds?

Tipo type	Qtd. Qty.
Cirúrgicos /Surgical	13
Clínicos /Clinic	46
Obstétricos /Obstetric	7
Pediátricos /Pediatric	7
Hospital/DIA/Hospital/DAY	7
<b>Total</b>	<b>80</b>

Leitos SUS /Public Health System (SUS) beds 72  
Leitos não SUS /Non-SUS beds 8

Possui leitos de UTI? 10 leitos de UTI adulto  
Are there ICU beds? 10 adult ICU beds

## Segurança Pública Public security

Taxa de homicídio por arma de fogo por 100mil hab.)

23,7

Homicide by firearm rate (per 100,000 inhab.)

Taxa de homicídio (por 100mil hab.)

33,6

Homicide rate (per 100,000 inhab.)

# JATAÍ

## Economia *Economy* Evolução do PIB a preços correntes

Ano Year	PIB (em R\$ 1.000) GDP (in BRL 1,000)
2010	2.244.412,53
2011	2.591.911,50
2012	3.094.861,08
2013	3.336.087,88
2014	3.584.225,29
2015	3.838.761,47
2016	4.124.965,26
2017	4.512.054,08
2018	4.968.254,56
2019	5.385.443,02
2020	5.982.101,53

Atividade com maior valor adicionado bruto em 2020: Serviços  
Activity with the highest gross added value in 2020: Services

## Educação *Education* Quantidade de escolas, por tipo: Number of schools by type:

Estadual State	11	Municipal	38
Federal	1	Privada Private	17

Por Localização: By location:	TOTAL
Rural	8
Urbana Urban	59
	67

## Saneamento Básico *Basic sanitation*

% de população atendida com abastecimento de água:	91,3	% de população atendida com esgotamento sanitário	90,9
% of population served with water supply		% of population served with sanitary sewage	

## Saúde *Health* Quantidade de unidades de saúde, por tipo: Overall number of health establishments by type:

Tipo /type	Qtd./Qty.
UBS /Basic Health Unit	15
Centro de imunização/Immunization center	2
Hospital geral /General hospital	3
Telessaúde/Telehealth	1
Centro de apoio à saúde da família Family Health Support Center	2
Consultório isolado /Doctor's office	209
Clínica/Centro de especialidade Clinic/Specialty center	30
Centro de hemoterapia/hematologia Hemotherapy/Hematology Center	2
Caps/Psychosocial Care Center	1
<b>Total</b>	<b>265</b>

Possui leitos hospitalares?  
Are there hospital beds?

Tipo type	Qtd. Qty.
Cirúrgicos /Surgical	65
Clínicos /Clinic	70
Obstétricos /Obstetric	18
Pediátricos /Pediatric	13
Hospital/DIA/Hospital/DAY	10
Outras Especialidades /Other Specialties	1
<b>Total</b>	<b>177</b>

Leitos SUS /Public Health System (SUS) beds 127  
Leitos não SUS /Non-SUS beds 50

Possui leitos de UTI? 27 leitos de UTI adulto  
Are there ICU beds? 27 adult ICU beds

## Segurança Pública *Public security*

Taxa de homicídio por arma de fogo (por 100mil hab.)	15,8	Taxa de homicídio (por 100mil hab.)	33,7
Homicide by firearm rate (per 100,000 inhab.)		Homicide rate (per 100,000 inhab.)	

## Ficha do Município Municipality sheet

Data de aniversário /Anniversary	31/5
Gentílico /Demonyim	jataiense
CEP /ZIP Code	75800-001 a 75809-999
Região /Region	Sul
Quantidade de habitantes Population number	105.729
Quantidade de eleitores Number of voters	70.668
Densidade Demográfica (h/km <sup>2</sup> ) Demographic Density	14,7

## Administração /Administration

Prefeito /Mayor  
**Humberto de Freitas Machado**

Quantidade de vereadores 10  
Number of councilors

Área em km<sup>2</sup>  
Area in km<sup>2</sup>  
**7.179**

# JAUPACI



## Ficha do Município Municipality sheet

Data de aniversário /Anniversary	10/4
Gentílico /Demonyim	jaupacino
CEP /ZIP Code	76210-000
Região /Region	Centro
Quantidade de habitantes Population number	2.924
Quantidade de eleitores Number of voters	2.730
Densidade Demográfica (h/km <sup>2</sup> ) Demographic Density	5,5

## Administração /Administration

Prefeito /Mayor  
**Laerte Dourado dos Santos**

Quantidade de vereadores  
Number of councilors

**9**

Área em km<sup>2</sup>  
Area in km<sup>2</sup>

**529**



## Economia Economy

Evolução do PIB a preços correntes

Ano Year	PIB (em R\$ 1.000) GDP (in BRL 1,000)
2010	25.681,91
2011	28.014,48
2012	33.363,38
2013	33.636,00
2014	37.297,99
2015	43.517,37
2016	45.646,45
2017	49.521,88
2018	50.992,25
2019	53.939,76
2020	64.335,41

Atividade com maior valor adicionado bruto em 2020: Serviços  
Activity with the highest gross added value in 2020: Services

## Educação Education

Quantidade de escolas, por tipo:  
Number of schools by type:

Estadual State	1	Municipal	3
Federal	0	Privada Private	0

Por Localização: TOTAL

Rural	0	4
Urbana Urban	4	

## Saneamento Básico Basic sanitation

% de população atendida com abastecimento de água:

**83,0**

% of population served with water supply

% de população atendida com esgotamento sanitário

**N/C**

% of population served with sanitary sewage

## Segurança Pública Public security

Taxa de homicídio por arma de fogo (por 100mil hab.)

**N/C**

Homicide by firearm rate (per 100,000 inhab.)

Taxa de homicídio (por 100mil hab.)

**34,7**

Homicide rate (per 100,000 inhab.)

## Saúde Health

Quantidade de unidades de saúde, por tipo:  
Overall number of health establishments by type:

Tipo /type	Qtd./Qty.
UBS /Basic Health Units	1
Hospital Geral /General hospital	1
Centro de hemoterapia/ hematologia /Hemotherapy/Hematology Center	1
<b>Total</b>	<b>3</b>

Possui leitos hospitalares?  
Are there hospital beds?

Tipo type	Qtd. Qty.
Cirúrgicos /Surgical	1
Clínicos /Clinic	4
Obstétricos /Obstetric	5
<b>Total</b>	<b>10</b>

Leitos SUS /Public Health System (SUS) beds 10  
Leitos não SUS /Non-SUS beds 0

Possui leitos de UTI? Não  
Are there ICU beds? No

# JESÚPOLIS



## Ficha do Município Municipality sheet

Data de aniversário /Anniversary	16/1
Gentílico /Demonyim	jesupolino
CEP /ZIP Code	75495-000
Região /Region	Centro
Quantidade de habitantes Population number	2.123
Quantidade de eleitores Number of voters	2.462
Densidade Demográfica (h/km <sup>2</sup> ) Demographic Density	18,4

## Administração /Administration

Prefeito /Mayor  
**Adriano Peixoto Oliveira**

Quantidade de vereadores 9  
Number of councilors

Área em km<sup>2</sup>  
Area in km<sup>2</sup>

**115**



## Economia Economy

Evolução do PIB a preços correntes

Ano Year	PIB (em R\$ 1.000) GDP (in BRL 1,000)
2010	15.934,74
2011	17.585,70
2012	19.531,94
2013	22.963,83
2014	24.878,30
2015	25.151,29
2016	26.007,37
2017	27.903,89
2018	29.386,50
2019	32.784,83
2020	33.643,42

Atividade com maior valor adicionado bruto em 2020: Administração, defesa, educação e saúde públicas, e seguridade social  
Activity with the highest gross added value in 2020: Administration, defense, education, public health and social security

## Educação Education

Quantidade de escolas, por tipo:  
Number of schools by type:

Estadual State	1	Municipal	2
Federal	0	Privada Private	0

Por Localização:  
By location:

Rural	0	TOTAL	3
Urbana Urban	3		

## Saneamento Básico Basic sanitation

% de população atendida com abastecimento de água:

**81,3**

% of population served with water supply

% de população atendida com esgotamento sanitário

**N/C**

% of population served with sanitary sewage

## Saúde Health

Quantidade de unidades de saúde, por tipo:  
Overall number of health establishments by type:

Tipo /type	Qtd./Qty.
UBS /Basic Health Units	2
Centro de hemoterapia/ hematologia /Hemotherapy/Hemotology Center	1
Total	3

Possui leitos hospitalares? Não  
Are there hospital beds? No  
Possui leitos de UTI? Não  
Are there ICU beds? No

## Segurança Pública Public security

Taxa de homicídio por arma de fogo (por 100mil hab.)

**N/C**

Homicide by firearm rate (per 100,000 inhab.)

Taxa de homicídio (por 100mil hab.)

**N/C**

Homicide rate (per 100,000 inhab.)

# JOVIÂNIA



## Ficha do Município Municipality sheet

Data de aniversário /Anniversary	14/11
Gentílico /Demonym	jovianiense
CEP /ZIP Code	75610-000
Região /Region	Sul
Quantidade de habitantes Population number	7.159
Quantidade de eleitores Number of voters	5.428
Densidade Demográfica (h/km <sup>2</sup> ) Demographic Density	16,0

## Administração /Administration

Prefeito /Mayor  
**Renis Eustáquio Gonçalves**

Quantidade de vereadores  
Number of councilors

**9**

Área em km<sup>2</sup>  
Area in km<sup>2</sup>  
**446**



## Economia Economy

Evolução do PIB a preços correntes

Ano Year	PIB (em R\$ 1.000) GDP (in BRL 1,000)
2010	96.494,20
2011	111.006,44
2012	147.161,11
2013	158.468,77
2014	162.254,18
2015	173.451,17
2016	211.667,83
2017	218.829,22
2018	209.185,12
2019	205.807,13
2020	260.710,98

Atividade com maior valor adicionado bruto em 2020: Agricultura  
Activity with the highest gross added value in 2020: Agriculture

## Educação Education

Quantidade de escolas, por tipo:  
Number of schools by type:

Estadual State	2	Municipal Municipal	5
Federal	0	Privada Private	0

Por Localização: TOTAL

Rural	0	TOTAL	7
Urbana Urban	7		

## Saneamento Básico Basic sanitation

% de população atendida com abastecimento de água:

**92,8**

% of population served with water supply

% de população atendida com esgotamento sanitário

**92,8**

% of population served with sanitary sewage

## Saúde Health

Quantidade de unidades de saúde, por tipo:  
Overall number of health establishments by type:

Tipo /type	Qtd./Qty.
UBS /Basic Health Units	2
Hospital Geral /General hospital	1
Unidade Mista /Mixed unit	1
Consultórios isolados /Doctor's office	4
Centro de hemoterapia/ hematologia /Hemotherapy/Hematology Center	1
<b>Total</b>	<b>9</b>

Possui leitos hospitalares?  
Are there hospital beds?

Tipo type	Qtd. Qty.
Cirúrgicos /Surgical	2
Clínicos /Clinic	9
Obstétricos /Obstetric	2
Pediátricos /Pediatric	5
<b>Total</b>	<b>18</b>

Leitos SUS /Public Health System (SUS) beds 18  
Leitos não SUS /Non-SUS beds 0  
Possui leitos de UTI? Não  
Are there ICU beds? No

## Segurança Pública Public security

Taxa de homicídio por arma de fogo (por 100mil hab.)

**N/C**

Homicide by firearm rate (per 100,000 inhab.)

Taxa de homicídio (por 100mil hab.)

**27,0**

Homicide rate (per 100,000 inhab.)



# JUSSARA



## Ficha do Município Municipality sheet

Data de aniversário /Anniversary	14/11
Gentílico /Demonyim	jussariano
CEP /ZIP Code	76270-000
Região /Region	Noroeste
Quantidade de habitantes Population number	19.625
Quantidade de eleitores Number of voters	14.263
Densidade Demográfica (h/km <sup>2</sup> ) Demographic Density	4,8

## Administração /Administration

Prefeito /Mayor  
**Maria Idali da Silva Bontempo**

Quantidade de vereadores  
Number of councilors

**11**

Área em km<sup>2</sup>  
Area in km<sup>2</sup>  
**4.092**



## Economia Economy

Evolução do PIB a preços correntes

Ano Year	PIB (em R\$ 1.000) GDP (in BRL 1,000)
2010	247.606,07
2011	289.840,46
2012	338.804,94
2013	358.961,96
2014	410.960,27
2015	384.193,53
2016	428.862,14
2017	440.455,56
2018	485.421,93
2019	532.319,25
2020	592.179,28

Atividade com maior valor adicionado  
bruto em 2020: Serviços  
Activity with the highest gross added value in  
2020: Services

## Educação Education

Quantidade de escolas, por tipo:  
Number of schools by type:

Estadual State	6	Municipal	9
Federal	0	Privada Private	3

Por Localização:  
By location:

Rural	2	TOTAL 18
Urbana Urban	16	

## Saneamento Básico Basic sanitation

% de população  
atendida com  
abastecimento  
de água:

**83,5**

% of population  
served with  
water supply

% de população  
atendida com  
esgotamento  
sanitário

**82,8**

% of population  
served with  
sanitary sewage

## Saúde Health

Quantidade de unidades de saúde, por tipo:  
Overall number of health establishments by type:

Tipo /type	Qtd./Qty.
UBS /Basic Health Units	7
Policlínicas /Polyclinic	1
Hospital Geral /General hospital	2
Consultórios isolados /Doctor's office	18
Clínica/ Centro de especialidade /Clinic/ Specialty Center	8
Centro de hemoterapia/ hematologia /Hemotherapy/Hematology Center	1
Total	37

Possui leitos hospitalares?  
Are there hospital beds?

Tipo type	Qtd. Qty.
Cirúrgicos /Surgical	8
Clínicos /Clinic	38
Obstétricos /Obstetric	12
Pediátricos /Pediatric	9
Total	67

Leitos SUS /Public Health System (SUS) beds 29  
Leitos não SUS /Non-SUS beds 38

Possui leitos de UTI? Não  
Are there ICU beds? No

## Segurança Pública Public security

Taxa de homicídio  
por arma de fogo  
(por 100mil  
hab.)

**10,9**

Homicide by  
firearm rate  
(per 100,000 inhab.)

Taxa de homicídio  
(por 100mil  
hab.)

**54,1**

Homicide rate  
(per 100,000 inhab.)

# LAGOA SANTA



## Ficha do Município Municipality sheet

Data de aniversário /Anniversary	21/7
Gentílico /Demonym	lagoense
CEP /ZIP Code	75819-000
Região /Region	Sul
Quantidade de habitantes Population number	1.390
Quantidade de eleitores Number of voters	1.595
Densidade Demográfica (h/km²) Demographic Density	3,0

## Administração /Administration

Prefeito /Mayor  
**Nucia Kelly de Freitas Oliveira**

Quantidade de vereadores  
Number of councilors

**9**



Área em km²  
Area in km²

**463**

## Economia Economy

Evolução do PIB a preços correntes

Ano Year	PIB (em R\$ 1.000) GDP (in BRL 1,000)
2010	20.580,37
2011	23.838,96
2012	26.951,02
2013	31.090,62
2014	32.807,00
2015	36.921,03
2016	38.587,51
2017	39.099,87
2018	40.913,32
2019	39.002,10
2020	43.279,40

Atividade com maior valor adicionado bruto em 2020: Administração, defesa, educação e saúde públicas, e seguridade social

Activity with the highest gross added value in 2020: Administration, defense, education, public health and social security

## Educação Education

Quantidade de escolas, por tipo:  
Number of schools by type:

Estadual State	1	Municipal	2
Federal	0	Privada Private	0

Por Localização:  
By location:

Rural	0	TOTAL	3
Urbana Urban	3		

## Saneamento Básico Basic sanitation

% de população atendida com abastecimento de água:

**60,5**

% of population served with water supply

% de população atendida com esgotamento sanitário

**60,5**

% of population served with sanitary sewage

## Saúde Health

Quantidade de unidades de saúde, por tipo:  
Overall number of health establishments by type:

Tipo /type	Qtd./Qty.
UBS /Basic Health Units	1
Centro de hemoterapia/ hematologia /Hemotherapy/Hematology Center	1
Telessaúde /Telehealth	1
<b>Total</b>	<b>3</b>

Possui leitos hospitalares? Não  
Are there hospital beds? No

Possui leitos de UTI? Não  
Are there ICU beds? No

## Segurança Pública Public security

Taxa de homicídio por arma de fogo (por 100mil hab.)

**N/C**

Homicide by firearm rate (per 100,000 inhab.)

Taxa de homicídio (por 100mil hab.)

**N/C**

Homicide rate (per 100,000 inhab.)

# LEOPOLDO DE BULHÕES



## Ficha do Município Municipality sheet

Data de aniversário /Anniversary	2/9
Gentílico /Demonym	leopoldense
CEP /ZIP Code	75190-000
Região /Region	Centro
Quantidade de habitantes Population number	8.745
Quantidade de eleitores Number of voters	6.445
Densidade Demográfica (h/km <sup>2</sup> ) Demographic Density	18,4

## Administração /Administration

Prefeito /Mayor  
**João Alecio Mendes**

Quantidade de vereadores  
Number of councilors

**9**

Área em km<sup>2</sup>  
Area in km<sup>2</sup>  
**476**



## Economia Evolução do PIB a preços correntes

Ano Year	PIB (em R\$ 1.000) GDP (in BRL 1,000)
2010	111.098,11
2011	115.083,05
2012	128.204,94
2013	182.211,64
2014	162.105,58
2015	162.417,03
2016	183.688,18
2017	205.550,78
2018	237.125,96
2019	262.589,71
2020	279.581,58

Atividade com maior valor adicionado bruto em 2020: Pecuária  
Activity with the highest gross added value in 2020: Livestock

## Educação Quantidade de escolas, por tipo:

Estadual State	2	Municipal	8
Federal	0	Privada Private	2

Por Localização: By location:	TOTAL
Rural	5
Urbana Urban	7
	12

## Saneamento Básico Basic sanitation

% de população atendida com abastecimento de água:	62,9	% de população atendida com esgotamento sanitário	N/C
% of population served with water supply		% of population served with sanitary sewage	

## Saúde Quantidade de unidades de saúde, por tipo:

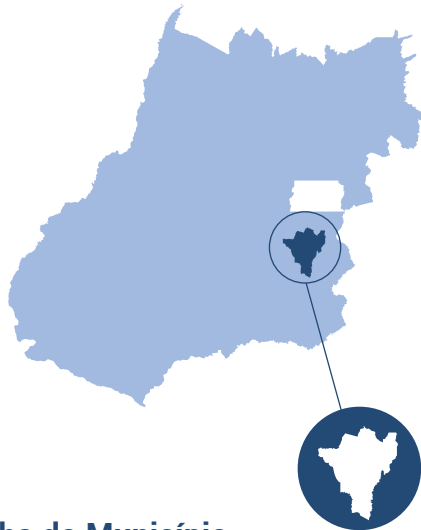
Tipo /type	Qtd./Qty.
UBS /Basic Health Units	4
Centro de hemoterapia/ hematologia /Hemotherapy/Hematology Center	1
Telessaúde /Telehealth	1
<b>Total</b>	<b>6</b>

Possui leitos hospitalares? Não  
Are there hospital beds? No  
Possui leitos de UTI? Não  
Are there ICU beds? No

## Segurança Pública Public security

Taxa de homicídio por arma de fogo (por 100mil hab.)	39,2	Taxa de homicídio (por 100mil hab.)	52,3
Homicide by firearm rate (per 100,000 inhab.)		Homicide rate (per 100,000 inhab.)	

# LUZIÂNIA



## Ficha do Município Municipality sheet

Data de aniversário / Anniversary	13/12
Gentílico / Demonym	luzianiense
CEP / ZIP Code	72800-001 a 72859-999
Região / Region	Entorno do Distrito Federal
Quantidade de habitantes Population number	208.725
Quantidade de eleitores Number of voters	123.946
Densidade Demográfica (h/km <sup>2</sup> ) Demographic Density	52,7

## Administração / Administration

Prefeito / Mayor  
**Diego Sorgatto**

Quantidade de vereadores 21  
Number of councilors

Área em km<sup>2</sup>  
Area in km<sup>2</sup>  
**3.962**



## Economia Economy

Evolução do PIB a preços correntes

Ano Year	PIB (em R\$ 1.000) GDP (in BRL 1,000)
2010	2.167.164,22
2011	2.388.583,62
2012	2.730.006,55
2013	3.104.880,05
2014	3.094.564,80
2015	3.353.793,68
2016	3.470.089,42
2017	3.392.901,89
2018	3.858.807,30
2019	4.097.810,14
2020	4.769.558,87

Atividade com maior valor adicionado bruto em 2020: Serviços  
Activity with the highest gross added value in 2020: Services

## Educação Education

Quantidade de escolas, por tipo:  
Number of schools by type:

Estadual State	30	Municipal	62
Federal	1	Privada Private	27

Por Localização:  
By location:

Rural	9	TOTAL	120
Urbana Urban	111		

## Saneamento Básico Basic sanitation

% de população atendida com abastecimento de água:

92,3

% of population served with water supply

% de população atendida com esgotamento sanitário

20,8

% of population served with sanitary sewage

## Saúde Health

Quantidade de unidades de saúde, por tipo:  
Overall number of health establishments by type:

Tipo / type	Qtd./Qty.
UBS / Basic Health Unit	34
Centro de imunização / Immunization center	1
Hospital geral / General hospital	5
Policlínica / Polyclinic	12
Centro de apoio à saúde da família / Family Health Support Center	2
Posto de saúde / Health Center	7
Clínica / Centro de especialidade / Clinic / Specialty center	49
Centro de hemoterapia/hematologia / Hemotherapy/Hematology Center	2
Caps / Psychosocial Care Center	1
Hospital especializado / Specialized hospital	1
Consultório isolado / Doctor's office	75
Total	189

Possui leitos hospitalares?  
Are there hospital beds?

Tipo type	Qtd. Qty.
Cirúrgicos / Surgical	57
Clínicos / Clinic	83
Obstétricos / Obstetric	38
Pediátricos / Pediatric	16
Hospital/DIA / Hospital/DAY	4
Outras Especialidades / Other Specialties	10
Total	208

Leitos SUS / Public Health System (SUS) beds 127  
Leitos não SUS / Non-SUS beds 81

Possui leitos de UTI? 7 leitos de UTI adulto  
Are there ICU beds? 7 adult ICU beds

## Segurança Pública Public security

Taxa de homicídio por arma de fogo (por 100mil hab.)

18,7

Homicide by firearm rate (per 100,000 inhab.)

Taxa de homicídio (por 100mil hab.)

35,5

Homicide rate (per 100,000 inhab.)

# MAIRIPOTABA



## Ficha do Município Municipality sheet

Data de aniversário /Anniversary	12/11
Gentílico /Demonyim	mairipotabense
CEP /ZIP Code	75630-000
Região /Region	Sul
Quantidade de habitantes Population number	2.561
Quantidade de eleitores Number of voters	2.625
Densidade Demográfica (h/km <sup>2</sup> ) Demographic Density	5,5

## Administração /Administration

Prefeito /Mayor  
**Carlos Henrique Rodrigues Pereira**

Quantidade de vereadores  
Number of councilors

**9**

Área em km<sup>2</sup>  
Area in km<sup>2</sup>

**468**

## Economia Evolução do PIB a preços correntes

Ano Year	PIB (em R\$ 1.000) GDP (in BRL 1,000)
2010	31.072,10
2011	35.276,08
2012	39.501,63
2013	43.490,20
2014	40.140,85
2015	45.487,75
2016	50.078,83
2017	47.685,31
2018	53.841,89
2019	59.487,17
2020	71.467,96

Atividade com maior valor adicionado bruto em 2020: Pecuária  
Activity with the highest gross added value in 2020: Livestock

## Educação Quantidade de escolas, por tipo:

Estadual State	1	Municipal	1
Federal	0	Privada Private	0

Por Localização:  
By location:

Rural	0	TOTAL
Urbana Urban	2	2

## Saneamento Básico Basic sanitation

% de população atendida com abastecimento de água:	68,2	% de população atendida com esgotamento sanitário	N/C
% of population served with water supply		% of population served with sanitary sewage	

## Saúde Quantidade de unidades de saúde, por tipo:

Overall number of health establishments by type:

Tipo /type	Qtd./Qty.
UBS /Basic Health Units	1
Hospital Geral /General hospital	1
Centro de hemoterapia/ hematologia /Hemotherapy/Hematology Center	1
Telessaúde /Telehealth	1
Total	4

Possui leitos hospitalares?  
Are there hospital beds?

Tipo type	Qtd. Qty.
Cirúrgicos /Surgical	6
Clínicos /Clinic	5
Obstétricos /Obstetric	2
Total	13

Leitos SUS /Public Health System (SUS) beds

Leitos não SUS /Non-SUS beds

13  
0

Possui leitos de UTI? Não  
Are there ICU beds? No

## Segurança Pública Public security

Taxa de homicídio por arma de fogo (por 100mil hab.)	N/C	Taxa de homicídio (por 100mil hab.)	N/C
Homicide by firearm rate (per 100,000 inhab.)		Homicide rate (per 100,000 inhab.)	



# MAMBAÍ



## Ficha do Município Municipality sheet

Data de aniversário /Anniversary	<b>14/11</b>
Gentílico /Demonyim	<b>mambaiense</b>
CEP /ZIP Code	<b>73970-000</b>
Região /Region	<b>Leste</b>
Quantidade de habitantes Population number	<b>8.124</b>
Quantidade de eleitores Number of voters	<b>5.910</b>
Densidade Demográfica (h/km <sup>2</sup> ) Demographic Density	<b>9,5</b>

## Administração /Administration

Prefeito /Mayor  
**Joaquim Barbosa Filho**

Quantidade de vereadores  
Number of councilors **9**

Área em km<sup>2</sup>  
Area in km<sup>2</sup>  
**858**



## Economia Economy

Evolução do PIB a preços correntes

Ano Year	PIB (em R\$ 1.000) GDP (in BRL 1,000)
2010	37.957,52
2011	45.464,06
2012	55.043,77
2013	61.677,98
2014	70.617,50
2015	70.589,95
2016	76.392,14
2017	77.293,31
2018	84.751,60
2019	86.552,23
2020	86.748,88

Atividade com maior valor adicionado bruto em 2020: Administração, defesa, educação e saúde públicas, e seguridade social  
Activity with the highest gross added value in 2020: Administration, defense, education, public health and social security

## Educação Education

Quantidade de escolas, por tipo:  
Number of schools by type:

Estadual State	<b>2</b>	Municipal	<b>3</b>
Federal	<b>0</b>	Privada Private	<b>1</b>

Por Localização:  
By location:

Rural	<b>1</b>	<b>TOTAL</b>	<b>6</b>
Urbana Urban	<b>5</b>		

## Saneamento Básico Basic sanitation

% de população atendida com abastecimento de água:

**68,1**

% of population served with water supply

% de população atendida com esgotamento sanitário

**N/C**

% of population served with sanitary sewage

## Segurança Pública Public security

Taxa de homicídio por arma de fogo (por 100mil hab.)

**11,2**

Homicide by firearm rate (per 100,000 inhab.)

Taxa de homicídio (por 100mil hab.)

**22,5**

Homicide rate (per 100,000 inhab.)

## Saúde Health

Quantidade de unidades de saúde, por tipo:  
Overall number of health establishments by type:

Tipo /type	Qtd./Qty.
UBS /Basic Health Units	4
Hospital Geral /General hospital	1
Clínica/ Centro de especialidade /Clinic/ Specialty Center	2
Centro de hemoterapia/ hematologia /Hemotherapy/Hematology Center	1
Telessaúde /Telehealth	1
<b>Total</b>	<b>9</b>

Possui leitos hospitalares?  
Are there hospital beds?

Tipo type	Qtd. Qty.
Cirúrgicos /Surgical	3
Clínicos /Clinic	8
Pediátricos /Pediatric	4
<b>Total</b>	<b>15</b>

Leitos SUS /Public Health System (SUS) beds **15**  
Leitos não SUS /Non-SUS beds **0**

Possui leitos de UTI? Não  
Are there ICU beds? No

# MARA ROSA



## Ficha do Município Municipality sheet

Data de aniversário /Anniversary	2/9
Gentílico /Demonyim	mararrosense
CEP /ZIP Code	76490-000
Região /Region	Norte
Quantidade de habitantes Population number	10.700
Quantidade de eleitores Number of voters	8.136
Densidade Demográfica (h/km <sup>2</sup> ) Demographic Density	6,3

## Administração /Administration

Prefeito /Mayor  
**Flávio Divino Mauricio de Moura**

Quantidade de vereadores  
Number of councilors

**9**



Área em km<sup>2</sup>  
Area in km<sup>2</sup>

**1.695**

## Economia Evolução do PIB a preços correntes

Ano Year	PIB (em R\$ 1.000) GDP (in BRL 1,000)
2010	103.271,41
2011	113.157,10
2012	130.645,96
2013	145.407,90
2014	161.298,67
2015	174.078,02
2016	179.118,76
2017	197.487,02
2018	199.093,62
2019	224.974,11
2020	256.306,17

Atividade com maior valor adicionado  
bruto em 2020: Serviços  
Activity with the highest gross added value in  
2020: Services

## Educação Quantidade de escolas, por tipo:

Estadual State	4	Municipal	4
Federal	0	Privada Private	0

Por Localização:  
By location:

Rural	1	TOTAL 8
Urbana Urban	7	

## Saneamento Básico Basic sanitation

% de população  
atendida com  
abastecimento  
de água:

**82,7**

% of population  
served with  
water supply

% de população  
atendida com  
esgotamento  
sanitário

**66,5**

% of population  
served with  
sanitary sewage

## Saúde Quantidade de unidades de saúde, por tipo:

Tipo /type	Qtd./Qty.
Posto de saúde /Health Center	2
UBS /Basic Health Units	4
Hospital Geral /General hospital	2
Consultórios isolados /Doctor's office	6
Clínica/ Centro de especialidade /Clinic/ Specialty Center	2
Centro de hemoterapia/ hematologia /Hemotherapy/Hematology Center	1
Total	17

Possui leitos hospitalares?  
Are there hospital beds?

Tipo type	Qtd. Qty.
Cirúrgicos /Surgical	7
Clínicos /Clinic	20
Obstétricos /Obstetric	8
Pediátricos /Pediatric	9
Total	44

Leitos SUS /Public Health System (SUS) beds  
Leitos não SUS /Non-SUS beds

Possui leitos de UTI? Não  
Are there ICU beds? No

18  
26

## Segurança Pública Public security

Taxa de homicídio  
por arma de fogo  
(por 100mil  
hab.)

**N/C**

Homicide by  
firearm rate  
(per 100,000 inhab.)

Taxa de homicídio  
(por 100mil  
hab.)

**52,6**

Homicide rate  
(per 100,000 inhab.)

# MARZAGÃO



## Ficha do Município Municipality sheet

Data de aniversário /Anniversary	18/6
Gentílico /Demonyim	marzagonense
CEP /ZIP Code	75670-000
Região /Region	Sul
Quantidade de habitantes Population number	2.758
Quantidade de eleitores Number of voters	2.518
Densidade Demográfica (h/km <sup>2</sup> ) Demographic Density	12,2

## Administração /Administration

Prefeito /Mayor  
**Solimar Cardoso de Souza**

Quantidade de vereadores  
Number of councilors

9

Área em km<sup>2</sup>  
Area in km<sup>2</sup>  
**226**



## Economia Economy

Evolução do PIB a preços correntes

Ano Year	PIB (em R\$ 1.000) GDP (in BRL 1,000)
2010	28.163,66
2011	29.849,05
2012	34.573,80
2013	36.726,95
2014	37.601,99
2015	35.092,84
2016	37.770,77
2017	43.639,89
2018	43.574,60
2019	45.774,13
2020	50.876,20

Atividade com maior valor adicionado bruto em 2020: Administração, defesa, educação e saúde públicas, e seguridade social  
Activity with the highest gross added value in 2020: Administration, defense, education, public health and social security

## Educação Education

Quantidade de escolas, por tipo:  
Number of schools by type:

Estadual State	1	Municipal	1
Federal	0	Privada Private	0

Por Localização:  
By location:

Rural	0	TOTAL	2
Urbana Urban	2		

## Saneamento Básico Basic sanitation

% de população atendida com abastecimento de água:

88,1

% of population served with water supply

% de população atendida com esgotamento sanitário

N/C

% of population served with sanitary sewage

## Saúde Health

Quantidade de unidades de saúde, por tipo:  
Overall number of health establishments by type:

Tipo /type	Qtd./Qty.
UBS /Basic Health Units	1
Hospital Geral /General hospital	1
Centro de hemoterapia/ hematologia /Hemotherapy/Hematology Center	1
Total	3

Possui leitos hospitalares?  
Are there hospital beds?

Tipo type	Qtd. Qty.
Cirúrgicos /Surgical	1
Clínicos /Clinic	15
Obstétricos /Obstetric	4
Pediátricos /Pediatric	4
Total	24

Leitos SUS /Public Health System (SUS) beds

24

Leitos não SUS /Non-SUS beds

0

Possui leitos de UTI? Não  
Are there ICU beds? No

## Segurança Pública Public security

Taxa de homicídio por arma de fogo (por 100mil hab.)

N/C

Homicide by firearm rate (per 100,000 inhab.)

Taxa de homicídio (por 100mil hab.)

N/C

Homicide rate (per 100,000 inhab.)

# MATRINCHÃ



## Ficha do Município Municipality sheet

Data de aniversário /Anniversary	1/6
Gentílico /Demonyim	matrinchaense
CEP /ZIP Code	76730-000
Região /Region	Noroeste
Quantidade de habitantes Population number	4.042
Quantidade de eleitores Number of voters	3.630
Densidade Demográfica (h/km²) Demographic Density	3,5

## Administração /Administration

Prefeito /Mayor  
**Ivânia Alves Fernandes Pessoa**

Quantidade de vereadores  
Number of councilors

**9**

Área em km²  
Area in km²

**1.151**



## Economia *Economy*

Evolução do PIB a preços correntes

Ano Year	PIB (em R\$ 1.000) GDP (in BRL 1,000)
2010	51.470,83
2011	70.470,85
2012	68.540,86
2013	71.279,40
2014	78.419,71
2015	86.676,50
2016	97.817,30
2017	88.937,63
2018	102.236,07
2019	106.492,37
2020	133.271,76

Atividade com maior valor adicionado bruto em 2020: Pecuária  
Activity with the highest gross added value in 2020: Livestock

## Educação *Education*

Quantidade de escolas, por tipo:  
Number of schools by type:

Estadual State	2	Municipal	2
Federal	0	Privada Private	0

Por Localização:  
By location:

Rural	0	<b>TOTAL</b>
Urbana Urban	4	4

## Saneamento Básico *Basic sanitation*

% de população atendida com abastecimento de água:

**69,3**

% of population served with water supply

% de população atendida com esgotamento sanitário

**N/C**

% of population served with sanitary sewage

## Saúde

Quantidade de unidades de saúde, por tipo:  
Overall number of health establishments by type:

Tipo /type	Qtd./Qty.
Posto de saúde /Health Center	1
UBS /Basic Health Units	2
Hospital Geral /General hospital	1
Consultórios isolados /Doctor's office	1
Centro de hemoterapia/ hematologia /Hemotherapy/Hematology Center	1
<b>Total</b>	<b>6</b>

Possui leitos hospitalares?  
Are there hospital beds?

Tipo type	Qtd. Qty.
Cirúrgicos /Surgical	3
Clínicos /Clinic	6
Pediátricos /Pediatric	5
<b>Total</b>	<b>14</b>

Leitos SUS /Public Health System (SUS) beds

Leitos não SUS /Non-SUS beds

Possui leitos de UTI? Não  
Are there ICU beds? No

## Segurança Pública *Public security*

Taxa de homicídio por arma de fogo (por 100mil hab.)

**N/C**

Homicide by firearm rate (per 100,000 inhab.)

Taxa de homicídio (por 100mil hab.)

**23,0**

Homicide rate (per 100,000 inhab.)

# MAURILÂNDIA



## Ficha do Município Municipality sheet

Data de aniversário /Anniversary	14/11
Gentílico /Demonyim	maurilandense
CEP /ZIP Code	75930-000
Região /Region	Sul
Quantidade de habitantes Population number	10.304
Quantidade de eleitores Number of voters	6.923
Densidade Demográfica (h/km <sup>2</sup> ) Demographic Density	26,4

## Administração /Administration

Prefeito /Mayor  
**Edjane Alves de Almeida**

Quantidade de vereadores  
Number of councillors

**9**

Área em km<sup>2</sup>  
Area in km<sup>2</sup>

**390**

## Economia Economy

Evolução do PIB a preços correntes

Ano Year	PIB (em R\$ 1.000) GDP (in BRL 1,000)
2010	99.988,35
2011	129.024,71
2012	146.461,29
2013	168.449,78
2014	180.372,29
2015	181.436,44
2016	187.168,67
2017	202.295,24
2018	226.343,24
2019	213.100,30
2020	221.533,97

Atividade com maior valor adicionado bruto em 2020: Agricultura  
Activity with the highest gross added value in 2020: Agriculture

## Educação Education

Quantidade de escolas, por tipo:  
Number of schools by type:

Estadual State	2	Municipal	5
Federal	0	Privada Private	1

Por Localização:  
By location:

Rural	0	TOTAL	8
Urbana Urban	8		

## Saneamento Básico Basic sanitation

% de população atendida com abastecimento de água:

**86,2**

% of population served with water supply

% de população atendida com esgotamento sanitário

**N/C**

% of population served with sanitary sewage

## Saúde Health

Quantidade de unidades de saúde, por tipo:  
Overall number of health establishments by type:

Tipo /type	Qtd./Qty.
UBS /Basic Health Units	4
Hospital Geral /General hospital	1
Consultórios isolados /Doctor's office	2
Clínica/ Centro de especialidade /Clinic/ Specialty Center	2
Centro de hemoterapia/ hematologia /Hemotherapy/Hematology Center	1
Telessaúde /Telehealth	1
Total	11

Possui leitos hospitalares?  
Are there hospital beds?

Tipo type	Qtd. Qty.
Cirúrgicos /Surgical	4
Clínicos /Clinic	3
Obstétricos /Obstetric	3
Pediátricos /Pediatric	2
Total	12

Leitos SUS /Public Health System (SUS) beds

Leitos não SUS /Non-SUS beds

12

0

Possui leitos de UTI? Não  
Are there ICU beds? No

## Segurança Pública Public security

Taxa de homicídio por arma de fogo (por 100mil hab.)

**21,3**

Homicide by firearm rate (per 100,000 inhab.)

Taxa de homicídio (por 100mil hab.)

**35,5**

Homicide rate (per 100,000 inhab.)



# MIMOSO DE GOIÁS



## Ficha do Município Municipality sheet

Data de aniversário /Anniversary	1/6
Gentílico /Demonyim	mimosense
CEP /ZIP Code	73730-000
Região /Region	Entorno do Distrito Federal
Quantidade de habitantes	2.614
Population number	
Quantidade de eleitores	2.991
Number of voters	
Densidade Demográfica (h/km <sup>2</sup> )	1,9
Demographic Density	

## Administração /Administration

Prefeito /Mayor  
**Rosângela Alves dos Reis**

Quantidade de vereadores 9  
Number of councilors



Área em km<sup>2</sup>  
Area in km<sup>2</sup>

**1.381**

## Economia Economy

Evolução do PIB a preços correntes

Ano Year	PIB (em R\$ 1.000) GDP (in BRL 1,000)
2010	30.961,47
2011	38.929,96
2012	46.675,83
2013	65.179,21
2014	46.625,73
2015	37.051,88
2016	41.423,95
2017	58.521,07
2018	57.290,04
2019	108.286,68
2020	173.518,01

Atividade com maior valor adicionado bruto em 2020: Agricultura  
Activity with the highest gross added value in 2020: Agriculture

## Educação Education

Quantidade de escolas, por tipo:  
Number of schools by type:

Estadual State	1	Municipal	8
Federal	0	Privada Private	0

Por Localização: TOTAL

Rural	5	9
Urbana Urban	4	

## Saneamento Básico Basic sanitation

% de população atendida com abastecimento de água:

**48,5**

% of population served with water supply

% de população atendida com esgotamento sanitário

**48,5**

% of population served with sanitary sewage

## Saúde Health

Quantidade de unidades de saúde, por tipo:  
Overall number of health establishments by type:

Tipo /type	Qtd./Qty.
UBS /Basic Health Units	2
Centro de hemoterapia/ hematologia /Hemotherapy/Hematology Center	1
Telessaúde /Telehealth	1
<b>Total</b>	<b>4</b>

Possui leitos hospitalares? Não  
Are there hospital beds? No  
Possui leitos de UTI? Não  
Are there ICU beds? No

## Segurança Pública Public security

Taxa de homicídio por arma de fogo (por 100mil hab.)

**N/C**

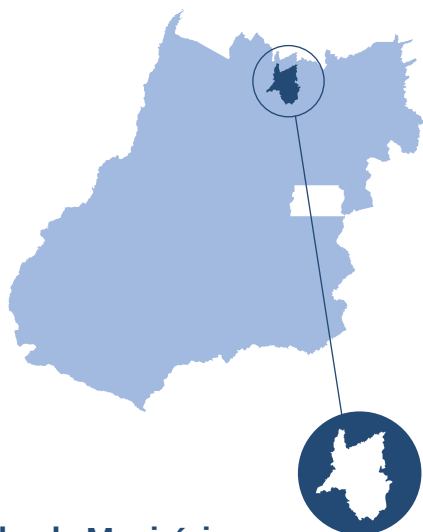
Homicide by firearm rate (per 100,000 inhab.)

Taxa de homicídio (por 100mil hab.)

**N/C**

Homicide rate (per 100,000 inhab.)

# MINAÇU



## Ficha do Município Municipality sheet

Data de aniversário /Anniversary	14/5
Gentílico /Demonyim	<b>minaçuense</b>
CEP /ZIP Code	<b>76450-000</b>
Região /Region	<b>Norte</b>
Quantidade de habitantes Population number	<b>27.075</b>
Quantidade de eleitores Number of voters	<b>22.338</b>
Densidade Demográfica (h/km <sup>2</sup> ) Demographic Density	<b>9,5</b>

## Administração /Administration

Prefeito /Mayor  
**Carlos Alberto Leréia da Silva**

Quantidade de vereadores 13  
Number of councilors

Área em km<sup>2</sup>  
Area in km<sup>2</sup>  
**2.854**



## Economia *Economy* Evolução do PIB a preços correntes

Ano Year	PIB (em R\$ 1.000) GDP (in BRL 1,000)
2010	930.914,65
2011	1.176.241,86
2012	1.281.287,74
2013	964.760,18
2014	902.502,96
2015	1.553.253,76
2016	993.265,64
2017	912.556,36
2018	988.096,18
2019	913.935,06
2020	982.694,80

Atividade com maior valor adicionado bruto em 2020: Eletricidade e gás, água, esgoto, atividades de gestão de resíduos e descontaminação  
Activity with the highest gross added value in 2020: Electricity and gas, water, sewage, waste management and decontamination activities

## Educação *Education*

Quantidade de escolas, por tipo:  
Number of schools by type:

Estadual State	6	Municipal	16
Federal	0	Privada Private	6

Por Localização:  
By location:

Rural	5	<b>TOTAL</b>
Urbana Urban	23	<b>28</b>

## Saneamento Básico *Basic sanitation*

% de população atendida com abastecimento de água:

**91,6**

% of population served with water supply

% de população atendida com esgotamento sanitário

**70,1**

% of population served with sanitary sewage

## Saúde

Quantidade de unidades de saúde, por tipo:  
Overall number of health establishments by type:

Tipo /type	Qtd./Qty.
UBS /Basic Health Unit	7
Posto de saúde/Health Center	2
Hospital geral /General hospital	3
Policlínica/Polyclinic	1
Centro de apoio à saúde da família Family Health Support Center	1
Clínica/Centro de especialidade Clinic/Specialty center	5
Centro de hemoterapia/hematologia Hemotherapy/Hematology Center	1
Consultório isolado/Doctor's office	7
<b>Total</b>	<b>27</b>

Possui leitos hospitalares?  
Are there hospital beds?

Tipo type	Qtd. Qty.
Cirúrgicos /Surgical	30
Clínicos /Clinic	34
Obstétricos /Obstetric	18
Pediátricos /Pediatric	21
Outras Especialidades/Other Specialties	1
<b>Total</b>	<b>104</b>

Leitos SUS /Public Health System (SUS) beds 51  
Leitos não SUS /Non-SUS beds 53

Possui leitos de UTI? Não  
Are there ICU beds? No

## Segurança Pública *Public security*

Taxa de homicídio por arma de fogo (por 100mil hab.)

**10,3**

Homicide by firearm rate (per 100,000 inhab.)

Taxa de homicídio (por 100mil hab.)

**17,2**

Homicide rate (per 100,000 inhab.)

# MINEIROS

## Economia *Economy* Evolução do PIB a preços correntes

Ano Year	PIB (em R\$ 1.000) GDP (in BRL 1,000)
2010	1.173.433,87
2011	1.268.723,35
2012	1.538.905,02
2013	1.788.535,65
2014	1.920.190,23
2015	2.042.847,07
2016	2.323.571,53
2017	2.414.014,87
2018	2.513.723,98
2019	2.420.314,67
2020	2.618.561,08

Atividade com maior valor adicionado bruto em 2020: Serviços  
Activity with the highest gross added value in 2020: Services

## Educação *Education*

Quantidade de escolas, por tipo:  
Number of schools by type:

Estadual State	9	Municipal	32
Federal	0	Privada Private	8

Por Localização: **TOTAL**

Rural	9	49
Urbana Urban	40	

## Saneamento Básico *Basic sanitation*

% de população atendida com abastecimento de água:

100

% of population served with water supply

% de população atendida com esgotamento sanitário

96,8

% of population served with sanitary sewage

## Saúde

Quantidade de unidades de saúde, por tipo:  
Overall number of health establishments by type:

Tipo /type	Qtd./Qty.
UBS /Basic Health Unit	11
Caps/Psychosocial Care Center	1
Hospital geral /General hospital	5
Policlínica/Polyclinic	1
Centro de apoio à saúde da família Family Health Support Center	1
Clínica/Centro de especialidade Clinic/Specialty center	39
Centro de hemoterapia/hematologia Hemotherapy/Hematology Center	1
Consultório isolado/Doctor's office	55
Telessaúde/Telehealth	2
Centro de imunização/Immunization center	1
<b>Total</b>	<b>117</b>

Possui leitos hospitalares?  
Are there hospital beds?

Tipo type	Qtd. Qty.
Cirúrgicos /Surgical	82
Clínicos /Clinic	70
Obstétricos /Obstetric	63
Pediátricos /Pediatric	27
Outras Especialidades/Other Specialties	1
Hospital/DIA /Hospital/DAY	14
<b>Total</b>	<b>257</b>
Leitos SUS /Public Health System (SUS) beds	177
Leitos não SUS /Non-SUS beds	80
Possui leitos de UTI? Are there ICU beds?	10 leitos de UTI adulto 10 adult ICU beds

## Segurança Pública *Public security*

Taxa de homicídio por arma de fogo (por 100mil hab.)

8,9

Homicide by firearm rate (per 100,000 inhab.)

Taxa de homicídio (por 100mil hab.)

23,9

Homicide rate (per 100,000 inhab.)

## Ficha do Município Municipality sheet

Data de aniversário /Anniversary	31/10
Gentílico /Demonym	mineirense
CEP /ZIP Code	75830-001 a 75839-999
Região /Region	Sul
Quantidade de habitantes Population number	70.073
Quantidade de eleitores Number of voters	47.147
Densidade Demográfica (h/km <sup>2</sup> ) Demographic Density	7,8

## Administração /Administration

Prefeito /Mayor  
**Aleomar de Oliveira Rezende**

Quantidade de vereadores 15  
Number of councilors

Área em km<sup>2</sup>  
Area in km<sup>2</sup>  
**9.043**

# MOIPORÁ



## Ficha do Município Municipality sheet

Data de aniversário /Anniversary	14/11
Gentílico /Demonyim	moiporaense
CEP /ZIP Code	76135-000
Região /Region	Centro
Quantidade de habitantes Population number	1.685
Quantidade de eleitores Number of voters	2.277
Densidade Demográfica (h/km²) Demographic Density	3,7

## Administração /Administration

Prefeito /Mayor  
**Wilson Jose Ferreira**

Quantidade de vereadores  
Number of councilors

**9**

Área em km²  
Area in km²

**452**

## Economia Economy

Evolução do PIB a preços correntes

Ano Year	PIB (em R\$ 1.000) GDP (in BRL 1,000)
2010	18.904,89
2011	20.571,89
2012	23.375,63
2013	27.872,42
2014	30.593,87
2015	33.372,36
2016	34.481,51
2017	34.874,12
2018	36.095,95
2019	38.607,62
2020	42.962,12

Atividade com maior valor adicionado bruto em 2020: Pecuária  
Activity with the highest gross added value in 2020: Livestock

## Educação Education

Quantidade de escolas, por tipo:  
Number of schools by type:

Estadual State	2	Municipal	1
Federal	0	Privada Private	0

Por Localização: TOTAL

Rural	1	3
Urbana Urban	2	

## Saneamento Básico Basic sanitation

% de população atendida com abastecimento de água:

**72,7**

% of population served with water supply

% de população atendida com esgotamento sanitário

**N/C**

% of population served with sanitary sewage

## Saúde Health

Quantidade de unidades de saúde, por tipo:  
Overall number of health establishments by type:

Tipo /type	Qtd./Qty.
Posto de saúde /Health Center	2
UBS /Basic Health Units	2
Centro de hemoterapia/ hematologia /Hemotherapy/Hematology Center	1
<b>Total</b>	<b>5</b>

Possui leitos hospitalares? Não  
Are there hospital beds? No

Possui leitos de UTI? Não  
Are there ICU beds? No

## Segurança Pública Public security

Taxa de homicídio por arma de fogo (por 100mil hab.)

**N/C**

Homicide by firearm rate (per 100,000 inhab.)

Taxa de homicídio (por 100mil hab.)

**65,4**

Homicide rate (per 100,000 inhab.)

# MONTE ALEGRE DE GOIÁS

## Ficha do Município Municipality sheet

Data de aniversário /Anniversary	12/10
Gentílico /Demonyim	monte-alegrense
CEP /ZIP Code	73830-000
Região /Region	Norte
Quantidade de habitantes Population number	6.692
Quantidade de eleitores Number of voters	5.473
Densidade Demográfica (h/km <sup>2</sup> ) Demographic Density	2,1

## Administração /Administration

Prefeito /Mayor  
**Felipi de Sousa Campos**

Quantidade de vereadores  
Number of councilors

9

Área em km<sup>2</sup>  
Area in km<sup>2</sup>  
**3.120**

## Economia Evolução do PIB a preços correntes

Ano Year	PIB (em R\$ 1.000) GDP (in BRL 1,000)
2010	47.084,24
2011	52.470,35
2012	58.798,08
2013	64.423,21
2014	73.867,94
2015	77.311,51
2016	81.648,49
2017	81.518,13
2018	85.298,88
2019	91.053,10
2020	99.121,28

Atividade com maior valor adicionado bruto em 2020: Administração, defesa, educação e saúde públicas, e seguridade social  
Activity with the highest gross added value in 2020: Administration, defense, education, public health and social security

## Educação Quantidade de escolas, por tipo:

Estadual State		Municipal	
Federal	4	Privada	13
	0		0

## Por Localização: By location:

Rural	Urbana Urban	TOTAL
11	6	17

## Saneamento Básico Basic sanitation

% de população atendida com abastecimento de água:	% de população atendida com esgotamento sanitário
41,1	N/C
% of population served with water supply	% of population served with sanitary sewage

## Saúde Quantidade de unidades de saúde, por tipo:

Tipo /type	Qtd./Qty.
UBS /Basic Health Units	3
Hospital Geral /General hospital	1
Centro de hemoterapia/ hematologia /Hemotherapy/Hematology Center	1
Telessaúde /Telehealth	1
Total	6

Possui leitos hospitalares?  
Are there hospital beds?

Tipo type	Qtd. Qty.
Cirúrgicos /Surgical	9
Clínicos /Clinic	6
Pediátricos /Pediatric	1
Total	16

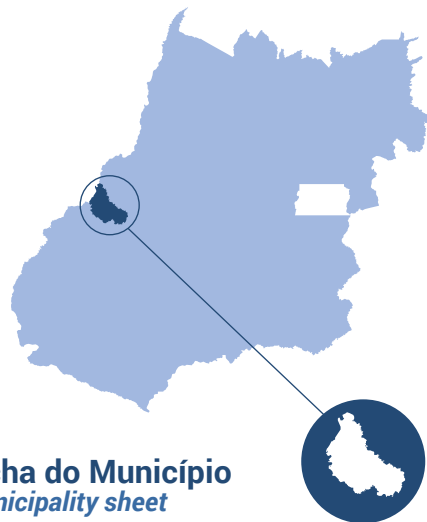
Leitos SUS /Public Health System (SUS) beds 16  
Leitos não SUS /Non-SUS beds 0  
Possui leitos de UTI? Não  
Are there ICU beds? No

## Segurança Pública Public security

Taxa de homicídio por arma de fogo (por 100mil hab.)	Taxa de homicídio (por 100mil hab.)
N/C	11,6
Homicide by firearm rate (per 100,000 inhab.)	Homicide rate (per 100,000 inhab.)



# MONTES CLAROS DE GOIÁS



## Ficha do Município Municipality sheet

Data de aniversário / Anniversary	23/10
Gentílico / Demonym	montes-clarense
CEP / ZIP Code	76255-000
Região / Region	Noroeste
Quantidade de habitantes Population number	8.756
Quantidade de eleitores Number of voters	6.652
Densidade Demográfica (h/km²) Demographic Density	3,0

## Administração / Administration

Prefeito / Mayor  
**José Vilmar Maciel**

Quantidade de vereadores  
Number of councilors

**9**

Área em km²  
Area in km²

**2.900**



## Economia Economy

Evolução do PIB a preços correntes

Ano Year	PIB (em R\$ 1.000) GDP (in BRL 1,000)
2010	129.955,07
2011	155.994,43
2012	205.134,79
2013	213.652,32
2014	252.847,82
2015	248.096,09
2016	286.464,48
2017	258.762,53
2018	304.673,79
2019	348.332,60
2020	436.703,11

Atividade com maior valor adicionado bruto em 2020: Agricultura  
Activity with the highest gross added value in 2020: Agriculture

## Educação Education

Quantidade de escolas, por tipo:  
Number of schools by type:

Estadual State	1	Municipal	6
Federal	0	Privada Private	2

Por Localização:  
By location:

Rural	2	TOTAL	9
Urbana Urban	7		

## Saneamento Básico Basic sanitation

% de população atendida com abastecimento de água:

**68,5**

% of population served with water supply

% de população atendida com esgotamento sanitário

**42,4**

% of population served with sanitary sewage

## Saúde Health

Quantidade de unidades de saúde, por tipo:  
Overall number of health establishments by type:

Tipo / type	Qtd./Qty.
UBS / Basic Health Units	6
Hospital Geral / General hospital	1
Clínica/ Centro de especialidade /Clinic/ Specialty Center	2
Centro de hemoterapia/ hematologia /Hemotherapy/Hematology Center	1
Total	10

Possui leitos hospitalares?  
Are there hospital beds?

Tipo type	Qtd. Qty.
Cirúrgicos /Surgical	2
Clínicos /Clinic	16
Obstétricos /Obstetric	6
Total	24

Leitos SUS / Public Health System (SUS) beds

Leitos não SUS / Non-SUS beds

24  
0

Possui leitos de UTI? Não  
Are there ICU beds? No

## Segurança Pública Public security

Taxa de homicídio por arma de fogo (por 100mil hab.)

**24,9**

Homicide by firearm rate (per 100,000 inhab.)

Taxa de homicídio (por 100mil hab.)

**37,2**

Homicide rate (per 100,000 inhab.)

# MONTIVIDIU DO NORTE

## Ficha do Município Municipality sheet

Data de aniversário /Anniversary	29/4
Gentílico /Demonyim	montividense
CEP /ZIP Code	76465-000
Região /Region	Norte
Quantidade de habitantes Population number	3.779
Quantidade de eleitores Number of voters	3.496
Densidade Demográfica (h/km <sup>2</sup> ) Demographic Density	2,8

## Administração /Administration

Prefeito /Mayor  
**Jacira Martins Fernandes Paiva**

Quantidade de vereadores 9  
Number of councilors

Área em km<sup>2</sup>  
Area in km<sup>2</sup>  
**1.337**

## Economia Economy

Evolução do PIB a preços correntes

Ano Year	PIB (em R\$ 1.000) GDP (in BRL 1,000)
2010	34.340,91
2011	35.944,97
2012	41.314,50
2013	46.539,04
2014	52.007,04
2015	59.146,05
2016	61.481,01
2017	66.811,71
2018	67.253,48
2019	71.407,39
2020	82.485,22

Atividade com maior valor adicionado bruto em 2020: Pecuária  
Activity with the highest gross added value in 2020: Livestock

## Educação Education

Quantidade de escolas, por tipo:  
Number of schools by type:

Estadual State	2	Municipal	5
Federal	0	Privada Private	0

Por Localização: TOTAL

Rural	2	7
Urbana Urban	5	

## Saneamento Básico Basic sanitation

% de população atendida com abastecimento de água:

42,5

% of population served with water supply

% de população atendida com esgotamento sanitário

N/C

% of population served with sanitary sewage

## Saúde Health

Quantidade de unidades de saúde, por tipo:  
Overall number of health establishments by type:

Tipo /type	Qtd./Qty.
Posto de saúde /Health Center	2
UBS /Basic Health Units	2
Clínica/ Centro de especialidade /Clinic/ Specialty Center	1
Centro de hemoterapia/ hematologia /Hemotherapy/Hemotology Center	1
Telessaúde /Telehealth	1
<b>Total</b>	<b>7</b>

Possui leitos hospitalares? Não  
Are there hospital beds? No  
Possui leitos de UTI? Não  
Are there ICU beds? No

## Segurança Pública Public security

Taxa de homicídio por arma de fogo (por 100mil hab.)

N/C

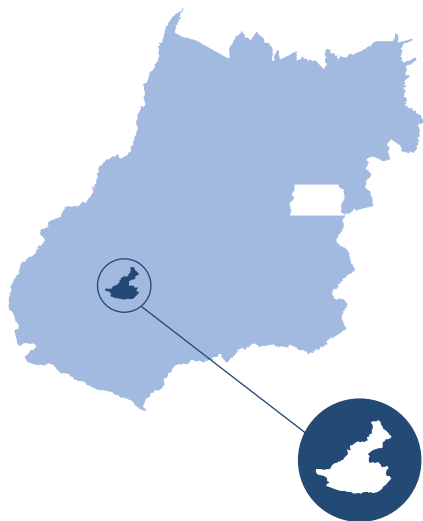
Homicide by firearm rate (per 100,000 inhab.)

Taxa de homicídio (por 100mil hab.)

N/C

Homicide rate (per 100,000 inhab.)

# MONTIVIDIU



## Ficha do Município Municipality sheet

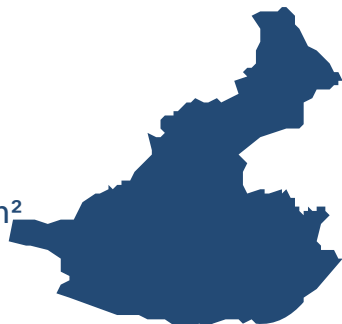
Data de aniversário /Anniversary	<b>30/12</b>
Gentílico /Demonyim	<b>montividiuense</b>
CEP /ZIP Code	<b>75915-000</b>
Região /Region	<b>Sul</b>
Quantidade de habitantes Population number	<b>12.521</b>
Quantidade de eleitores Number of voters	<b>9.259</b>
Densidade Demográfica (h/km²) Demographic Density	<b>6,7</b>

## Administração /Administration

Prefeito /Mayor  
**Edson Bueno Coutinho**

Quantidade de vereadores 9  
Number of councilors

Área em km²  
Area in km²  
**1.870**



## Economia Economy

Evolução do PIB a preços correntes

Ano Year	PIB (em R\$ 1.000) GDP (in BRL 1,000)
2010	385.212,48
2011	508.237,52
2012	594.103,59
2013	642.882,15
2014	588.084,59
2015	583.053,42
2016	728.221,58
2017	774.096,60
2018	786.573,13
2019	827.849,87
2020	1.033.833,42

Atividade com maior valor adicionado bruto em 2020: Agricultura  
Activity with the highest gross added value in 2020: Agriculture

## Educação Education

Quantidade de escolas, por tipo:  
Number of schools by type:

Estadual State	<b>1</b>	Municipal	<b>7</b>
Federal	<b>0</b>	Privada Private	<b>2</b>

Por Localização:  
By location:

Rural	<b>1</b>	<b>TOTAL</b>
Urbana Urban	<b>9</b>	<b>10</b>

## Saneamento Básico Basic sanitation

% de população atendida com abastecimento de água:

**79,5**

% of population served with water supply

% de população atendida com esgotamento sanitário

**44,6**

% of population served with sanitary sewage

## Saúde Health

Quantidade de unidades de saúde, por tipo:  
Overall number of health establishments by type:

Tipo /type	Qtd./Qty.
UBS /Basic Health Unit	5
Consultório isolado/Doctor's office	1
Hospital geral /General hospital	1
Clínica/Centro de especialidade Clinic/Specialty center	5
Centro de hemoterapia/hematologia Hemotherapy/Hematology Center	1
<b>Total</b>	<b>13</b>

Possui leitos hospitalares?  
Are there hospital beds?

Tipo type	Qtd. Qty.
Cirúrgicos /Surgical	6
Clínicos /Clinic	8
Obstétricos /Obstetric	3
Pediátricos /Pediatric	1
<b>Total</b>	<b>18</b>

Leitos SUS /Public Health System (SUS) beds 18  
Leitos não SUS /Non-SUS beds 0

Possui leitos de UTI? Não  
Are there ICU beds? No

## Segurança Pública Public security

Taxa de homicídio por arma de fogo (por 100mil hab.)

**7,4**

Homicide by firearm rate (per 100,000 inhab.)

Taxa de homicídio (por 100mil hab.)

**22,4**

Homicide rate (per 100,000 inhab.)

# MORRINHOS

## Economia *Economy* Evolução do PIB a preços correntes

Ano Year	PIB (em R\$ 1.000) GDP (in BRL 1,000)
2010	667.439,97
2011	840.183,02
2012	973.594,04
2013	1.090.313,91
2014	1.115.225,72
2015	1.143.757,93
2016	1.267.624,31
2017	1.275.041,67
2018	1.308.158,41
2019	1.408.351,45
2020	1.558.206,92

Atividade com maior valor adicionado bruto em 2020: Serviços  
Activity with the highest gross added value in 2020: Services

## Educação *Education* Quantidade de escolas, por tipo: Number of schools by type:

Estadual State	7	Municipal	18
Federal	1	Privada Private	10

## Por Localização: By location:

Rural	1	TOTAL 36
Urbana Urban	35	

## Saneamento Básico *Basic sanitation*

% de população atendida com abastecimento de água:	86,2	% de população atendida com esgotamento sanitário	76
% of population served with water supply		% of population served with sanitary sewage	

## Saúde *Health*

Quantidade de unidades de saúde, por tipo:  
Overall number of health establishments by type:

Tipo /type	Qtd./Qty.
UBS /Basic Health Unit	15
Caps/ Psychosocial Care Center	1
Hospital geral /General hospital	3
Policlínica /Polyclinic	7
Centro de apoio à saúde da família /Family Health Support Center	2
Centro de imunização /Immunization center	1
Clínica /Centro de especialidade /Clinic /Specialty center	12
Centro de hemoterapia/hematologia /Hemotherapy/Hematology Center	1
Consultório isolado /Doctor's office	34
<b>Total</b>	<b>76</b>

Possui leitos hospitalares?  
Are there hospital beds?

Tipo type	Qtd. Qty.
Cirúrgicos /Surgical	26
Clínicos /Clinic	32
Obstétricos /Obstetric	18
Pediátricos /Pediatric	15
Outras Especialidades /Other Specialties	7
<b>Total</b>	<b>98</b>

Leitos SUS /Public Health System (SUS) beds 66  
Leitos não SUS /Non-SUS beds 32

Possui leitos de UTI? 10 leitos de UTI adulto  
Are there ICU beds? 10 adult ICU beds

## Segurança Pública *Public security*

Taxa de homicídio por arma de fogo (por 100mil hab.)	15,1	Taxa de homicídio (por 100mil hab.)	17,3
Homicide by firearm rate (per 100,000 inhab.)		Homicide rate (per 100,000 inhab.)	

## Ficha do Município Municipality sheet

Data de aniversário /Anniversary	16/7
Gentílico /Demonyim	morrinhense
CEP /ZIP Code	75650-000
Região /Region	Sul
Quantidade de habitantes Population number	51.351
Quantidade de eleitores Number of voters	35.953
Densidade Demográfica (h/km <sup>2</sup> ) Demographic Density	18

## Administração /Administration

Prefeito /Mayor  
**Joaquim Guilherme Barbosa de Souza**  
Quantidade de vereadores 13  
Number of councilors

Área em km<sup>2</sup>  
Area in km<sup>2</sup>  
**2.846**

# MORRO AGUDO DE GOIÁS



## Ficha do Município Municipality sheet

Data de aniversário /Anniversary	10/8
Gentílico /Demonyim	morro-agudense
CEP /ZIP Code	76355-000
Região /Region	Centro
Quantidade de habitantes Population number	2.456
Quantidade de eleitores Number of voters	2.798
Densidade Demográfica (h/km²) Demographic Density	8,7

## Administração /Administration

Prefeito /Mayor  
**Anatair Antonio Santana**

Quantidade de vereadores  
Number of councilors

**9**

Área em km²  
Area in km²  
**282**



## Economia Economy

Evolução do PIB a preços correntes

Ano Year	PIB (em R\$ 1.000) GDP (in BRL 1,000)
2010	20.176,83
2011	22.629,54
2012	25.337,45
2013	28.247,26
2014	32.663,56
2015	32.790,66
2016	35.892,31
2017	37.826,75
2018	40.342,59
2019	45.311,69
2020	46.578,97

Atividade com maior valor adicionado bruto em 2020: Administração, defesa, educação e saúde públicas, e seguridade social  
Activity with the highest gross added value in 2020: Administration, defense, education, public health and social security

## Educação Education

Quantidade de escolas, por tipo:  
Number of schools by type:

Estadual State	1	Municipal	3
Federal	0	Privada Private	0

Por Localização:  
By location:

Rural	0	TOTAL	4
Urbana Urban	4		

## Saneamento Básico Basic sanitation

% de população atendida com abastecimento de água:

**74,4**

% of population served with water supply

% de população atendida com esgotamento sanitário

**N/C**

% of population served with sanitary sewage

## Saúde Health

Quantidade de unidades de saúde, por tipo:  
Overall number of health establishments by type:

Tipo /type	Qtd./Qty.
UBS /Basic Health Units	1
Hospital Geral /General hospital	1
Centro de hemoterapia/ hematologia /Hemotherapy/Hematology Center	1
Total	3

Possui leitos hospitalares?  
Are there hospital beds?

Tipo type	Qtd. Qty.
Cirúrgicos /Surgical	1
Clínicos /Clinic	14
Obstétricos /Obstetric	1
Pediátricos /Pediatric	3
Total	19

Leitos SUS /Public Health System (SUS) beds  
Leitos não SUS /Non-SUS beds

19  
0

Possui leitos de UTI? Não  
Are there ICU beds? No

## Segurança Pública Public security

Taxa de homicídio por arma de fogo (por 100mil hab.)

**N/C**

Homicide by firearm rate (per 100,000 inhab.)

Taxa de homicídio (por 100mil hab.)

**N/C**

Homicide rate (per 100,000 inhab.)



# MOSSÂMEDES



## Ficha do Município Municipality sheet

Data de aniversário /Anniversary	14/11
Gentílico /Demonyim	<b>mossamedino</b>
CEP /ZIP Code	<b>76150-000</b>
Região /Region	<b>Centro</b>
Quantidade de habitantes Population number	<b>4.654</b>
Quantidade de eleitores Number of voters	<b>4.551</b>
Densidade Demográfica (h/km²) Demographic Density	<b>6,8</b>

## Administração /Administration

Prefeito /Mayor  
**Cácio Moreira Adorno**

Quantidade de vereadores  
Number of councilors

**9**

Área em km²  
Area in km²

**685**

## Economia Economy

Evolução do PIB a preços correntes

Ano Year	PIB (em R\$ 1.000) GDP (in BRL 1,000)
2010	49.868,17
2011	77.697,58
2012	59.386,28
2013	68.334,94
2014	74.244,12
2015	74.851,98
2016	78.617,19
2017	80.635,74
2018	83.667,83
2019	99.093,02
2020	108.905,62

Atividade com maior valor adicionado bruto em 2020: Pecuária  
Activity with the highest gross added value in 2020: Livestock

## Educação Education

Quantidade de escolas, por tipo:  
Number of schools by type:

Estadual State	<b>1</b>	Municipal	<b>5</b>
Federal	<b>0</b>	Privada Private	<b>0</b>

Por Localização:  
By location:

Rural	<b>1</b>	<b>TOTAL</b>	<b>6</b>
Urbana Urban	<b>5</b>		

## Saneamento Básico Basic sanitation

% de população atendida com abastecimento de água:

**72,8**

% of population served with water supply

% de população atendida com esgotamento sanitário

**N/C**

% of population served with sanitary sewage

## Saúde Health

Quantidade de unidades de saúde, por tipo:  
Overall number of health establishments by type:

Tipo /type	Qtd./Qty.
Posto de saúde /Health Center	1
UBS /Basic Health Units	2
Hospital Geral /General hospital	1
Centro de hemoterapia/ hematologia /Hemotherapy/Hematology Center	1
Telessaúde /Telehealth	1
<b>Total</b>	<b>6</b>

Possui leitos hospitalares?  
Are there hospital beds?

Tipo type	Qtd. Qty.
Cirúrgicos /Surgical	4
Clínicos /Clinic	10
Obstétricos /Obstetric	2
Pediátricos /Pediatric	3
Hospital/DIA /Hospital/DAY	1
<b>Total</b>	<b>20</b>

Leitos SUS /Public Health System (SUS) beds

Leitos não SUS /Non-SUS beds

**20**

**0**

Possui leitos de UTI? Não  
Are there ICU beds? No

## Segurança Pública Public security

Taxa de homicídio por arma de fogo (por 100mil hab.)

**23,3**

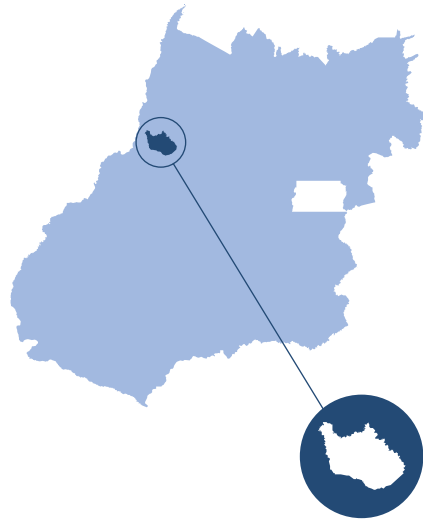
Homicide by firearm rate (per 100,000 inhab.)

Taxa de homicídio (por 100mil hab.)

**46,6**

Homicide rate (per 100,000 inhab.)

# MOZARLÂNDIA



## Ficha do Município Municipality sheet

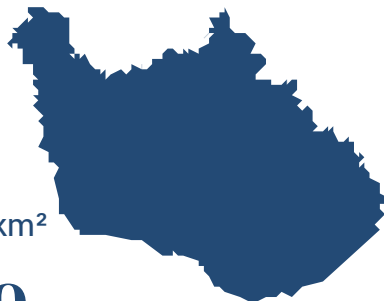
Data de aniversário /Anniversary	<b>23/10</b>
Gentílico /Demonyim	<b>mozarlandense</b>
CEP /ZIP Code	<b>76700-000</b>
Região /Region	<b>Noroeste</b>
Quantidade de habitantes Population number	<b>14.750</b>
Quantidade de eleitores Number of voters	<b>12.244</b>
Densidade Demográfica (h/km <sup>2</sup> ) Demographic Density	<b>8,5</b>

## Administração /Administration

Prefeito /Mayor  
**Valter Aleixo**

Quantidade de vereadores 11  
Number of councilors

Área em km<sup>2</sup>  
Area in km<sup>2</sup>  
**1.739**



## Economia Economy

Evolução do PIB a preços correntes

Ano Year	PIB (em R\$ 1.000) GDP (in BRL 1,000)
2010	279.972,08
2011	324.646,82
2012	406.436,08
2013	473.713,59
2014	467.609,82
2015	555.270,43
2016	489.410,47
2017	535.342,93
2018	607.402,21
2019	744.628,41
2020	914.194,09

Atividade com maior valor adicionado bruto em 2020: Indústrias de transformação  
Activity with the highest gross added value in 2020: Transformation industries

## Educação Education

Quantidade de escolas, por tipo:  
Number of schools by type:

Estadual /State	<b>1</b>	Municipal	<b>6</b>
Federal	<b>0</b>	Privada /Private	<b>2</b>

Por Localização:  
By location:

Rural	<b>0</b>	<b>TOTAL</b>	<b>9</b>
Urbana /Urban	<b>9</b>		

## Saneamento Básico Basic sanitation

% de população atendida com abastecimento de água:

**69,9**

% of population served with water supply

% de população atendida com esgotamento sanitário

**N/C**

% of population served with sanitary sewage

## Saúde Health

Quantidade de unidades de saúde, por tipo:  
Overall number of health establishments by type:

Tipo /type	Qtd./Qty.
UBS /Basic Health Unit	4
Consultório isolado /Doctor's office	2
Hospital geral /General hospital	1
Clínica/Centro de especialidade Clinic/Specialty center	5
Centro de hemoterapia/hematologia Hemotherapy/Hematology Center	1
Telessaúde /Telehealth	1
<b>Total</b>	<b>14</b>

Possui leitos hospitalares?  
Are there hospital beds?

Tipo type	Qtd. Qty.
Cirúrgicos /Surgical	2
Clínicos /Clinic	10
Obstétricos /Obstetric	4
Pediátricos /Pediatric	4
<b>Total</b>	<b>20</b>

Leitos SUS /Public Health System (SUS) beds  
Leitos não SUS /Non-SUS beds

20  
0

Possui leitos de UTI? Não  
Are there ICU beds? No

## Segurança Pública Public security

Taxa de homicídio por arma de fogo (por 100mil hab.)

**31,9**

Homicide by firearm rate (per 100,000 inhab.)

Taxa de homicídio (por 100mil hab.)

**51,1**

Homicide rate (per 100,000 inhab.)

# MUNDO NOVO



## Ficha do Município Municipality sheet

Data de aniversário /Anniversary	10/6
Gentílico /Demonym	<b>mundo-novense</b>
CEP /ZIP Code	<b>76530-000</b>
Região /Region	<b>Noroeste</b>
Quantidade de habitantes Population number	<b>6.189</b>
Quantidade de eleitores Number of voters	<b>4.829</b>
Densidade Demográfica (h/km <sup>2</sup> ) Demographic Density	<b>2,9</b>

## Administração /Administration

Prefeito /Mayor  
**Marlene Lourenço**

Quantidade de vereadores  
Number of councilors

**9**

Área em km<sup>2</sup>  
Area in km<sup>2</sup>

**2.142**

## Economia Economy

Evolução do PIB a preços correntes

Ano Year	PIB (em R\$ 1.000) GDP (in BRL 1,000)
2010	68.409,44
2011	73.319,74
2012	81.605,09
2013	88.001,58
2014	93.283,17
2015	100.816,13
2016	105.201,58
2017	105.075,45
2018	99.675,05
2019	104.880,01
2020	129.613,48

Atividade com maior valor adicionado bruto em 2020: Pecuária  
Activity with the highest gross added value in 2020: Livestock

## Educação Education

Quantidade de escolas, por tipo:  
Number of schools by type:

Estadual State	<b>2</b>	Municipal	<b>3</b>
Federal	<b>0</b>	Privada Private	<b>0</b>

Por Localização:  
By location:

Rural	<b>1</b>	<b>TOTAL</b>	<b>5</b>
Urbana Urban	<b>4</b>		

## Saneamento Básico Basic sanitation

% de população atendida com abastecimento de água:

**73,1**

% of population served with water supply

% de população atendida com esgotamento sanitário

**N/C**

% of population served with sanitary sewage

## Saúde Health

Quantidade de unidades de saúde, por tipo:  
Overall number of health establishments by type:

Tipo /type	Qtd./Qty.
UBS /Basic Health Units	1
Hospital Geral /General hospital	1
Centro de hemoterapia/ hematologia /Hemotherapy/Hematology Center	1
Telessaúde /Telehealth	1
<b>Total</b>	<b>4</b>

Possui leitos hospitalares?  
Are there hospital beds?

Tipo type	Qtd. Qty.
Cirúrgicos /Surgical	4
Clínicos /Clinic	4
Obstétricos /Obstetric	6
Pediátricos /Pediatric	4
<b>Total</b>	<b>18</b>

Leitos SUS /Public Health System (SUS) beds **18**  
Leitos não SUS /Non-SUS beds **18**  
Possui leitos de UTI? Não  
Are there ICU beds? No

## Segurança Pública Public security

Taxa de homicídio por arma de fogo (por 100mil hab.)

**20,4**

Homicide by firearm rate (per 100,000 inhab.)

Taxa de homicídio (por 100mil hab.)

**61,4**

Homicide rate (per 100,000 inhab.)

# MUTUNÓPOLIS



## Ficha do Município Municipality sheet

Data de aniversário /Anniversary	14/11
Gentílico /Demonyim	mutunopolitano
CEP /ZIP Code	76540-000
Região /Region	Norte
Quantidade de habitantes Population number	3.564
Quantidade de eleitores Number of voters	3.363
Densidade Demográfica (h/km²) Demographic Density	3,7

## Administração /Administration

Prefeito /Mayor  
**Luiz Martins de Oliveira**

Quantidade de vereadores  
Number of councilors

**9**



Área em km²  
Area in km²

**955**

## Economia Economy

Evolução do PIB a preços correntes

Ano Year	PIB (em R\$ 1.000) GDP (in BRL 1,000)
2010	33.231,20
2011	37.230,62
2012	38.652,83
2013	43.334,95
2014	51.600,57
2015	56.245,04
2016	59.132,92
2017	59.763,52
2018	63.129,37
2019	65.560,05
2020	73.729,82

Atividade com maior valor adicionado bruto em 2020: Pecuária  
Activity with the highest gross added value in 2020: Livestock

## Educação Education

Quantidade de escolas, por tipo:  
Number of schools by type:

Estadual State	1	Municipal	2
Federal	0	Privada Private	0

Por Localização: TOTAL

Rural	0	TOTAL	3
Urbana Urban	3		

## Saneamento Básico Basic sanitation

% de população atendida com abastecimento de água:

**68,8**

% of population served with water supply

% de população atendida com esgotamento sanitário

**N/C**

% of population served with sanitary sewage

## Saúde Health

Quantidade de unidades de saúde, por tipo:  
Overall number of health establishments by type:

Tipo /type	Qtd./Qty.
UBS /Basic Health Units	2
Hospital Geral /General hospital	1
Clínica/ Centro de especialidade /Clinic/ Specialty Center	1
Centro de hemoterapia/ hematologia /Hemotherapy/Hematology Center	1
Telessaúde /Telehealth	1
Total	6

Possui leitos hospitalares?  
Are there hospital beds?

Tipo type	Qtd. Qty.
Cirúrgicos /Surgical	2
Clínicos /Clinic	10
Obstétricos /Obstetric	2
Pediátricos /Pediatric	5
Total	19

Leitos SUS /Public Health System (SUS) beds 19  
Leitos não SUS /Non-SUS beds 0

Possui leitos de UTI? Não  
Are there ICU beds? No

## Segurança Pública Public security

Taxa de homicídio por arma de fogo (por 100mil hab.)

**N/C**

Homicide by firearm rate (per 100,000 inhab.)

Taxa de homicídio (por 100mil hab.)

**26,4**

Homicide rate (per 100,000 inhab.)

# NAZÁRIO



## Ficha do Município Municipality sheet

Data de aniversário /Anniversary	25/8
Gentílico /Demonyim	nazarinense
CEP /ZIP Code	76180-000
Região /Region	Centro
Quantidade de habitantes Population number	8.189
Quantidade de eleitores Number of voters	7.149
Densidade Demográfica (h/km <sup>2</sup> ) Demographic Density	29,1

## Administração /Administration

Prefeito /Mayor  
**João Batista Carvalho**

Quantidade de vereadores  
Number of councilors

**9**



Área em km<sup>2</sup>  
Area in km<sup>2</sup>  
**281**

## Economia Evolução do PIB a preços correntes

Ano Year	PIB (em R\$ 1.000) GDP (in BRL 1,000)
2010	91.495,30
2011	109.009,85
2012	112.152,93
2013	129.760,46
2014	140.160,74
2015	159.337,73
2016	172.218,46
2017	174.517,13
2018	174.391,56
2019	203.674,63
2020	247.184,57

Atividade com maior valor adicionado bruto em 2020: Indústrias de transformação  
Activity with the highest gross added value in 2020: Transformation industries

## Educação Quantidade de escolas, por tipo:

Estadual State	2	Municipal	4
Federal	0	Privada Private	0

Por Localização: By location:	TOTAL
Rural	0
Urbana Urban	6

## Saneamento Básico Basic sanitation

% de população atendida com abastecimento de água:	73,7	% de população atendida com esgotamento sanitário	N/C
% of population served with water supply		% of population served with sanitary sewage	

## Saúde Quantidade de unidades de saúde, por tipo:

Tipo /type	Qtd./Qty.
UBS /Basic Health Units	5
Hospital Geral /General hospital	1
Centro de hemoterapia/ hematologia /Hemotherapy/Hematology Center	1
Total	7

Possui leitos hospitalares?  
Are there hospital beds?

Tipo type	Qtd. Qty.
Cirúrgicos /Surgical	1
Clínicos /Clinic	7
Obstétricos /Obstetric	4
Pediátricos /Pediatric	4
Total	16

Leitos SUS /Public Health System (SUS) beds
 16 || Leitos não SUS /Non-SUS beds | 0 |

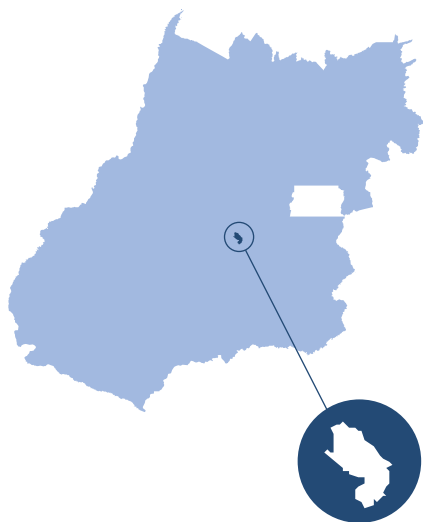
Possui leitos de UTI? Não  
Are there ICU beds? No

## Segurança Pública Public security

Taxa de homicídio por arma de fogo (por 100mil hab.)	N/C	Taxa de homicídio (por 100mil hab.)	10,9
Homicide by firearm rate (per 100,000 inhab.)		Homicide rate (per 100,000 inhab.)	



# NERÓPOLIS



## Ficha do Município Municipality sheet

Data de aniversário /Anniversary	<b>3/8</b>
Gentílico /Demonyim	<b>neropolino</b>
CEP /ZIP Code	<b>75460-000</b>
Região /Region	<b>Região Metropolitana de Goiânia</b>
Quantidade de habitantes Population number	<b>31.932</b>
Quantidade de eleitores Number of voters	<b>23.552</b>
Densidade Demográfica (h/km <sup>2</sup> ) Demographic Density	<b>156</b>

## Administração /Administration

Prefeito /Mayor  
**Gil Tavares**

Quantidade de vereadores 11  
Number of councilors

Área em km<sup>2</sup>  
Area in km<sup>2</sup>  
**205**



## Economia Economy

Evolução do PIB a preços correntes

Ano Year	PIB (em R\$ 1.000) GDP (in BRL 1,000)
2010	391.463,91
2011	442.116,45
2012	543.697,14
2013	619.302,26
2014	600.481,26
2015	633.954,29
2016	676.548,07
2017	735.497,37
2018	740.931,77
2019	854.098,51
2020	949.640,66

Atividade com maior valor adicionado bruto em 2020: Serviços  
Activity with the highest gross added value in 2020: Services

## Educação Education

Quantidade de escolas, por tipo:  
Number of schools by type:

Estadual State	<b>5</b>	Municipal	<b>8</b>
Federal	<b>0</b>	Privada Private	<b>4</b>

Por Localização:  
By location:

Rural	<b>0</b>	<b>TOTAL</b>
Urbana Urban	<b>17</b>	<b>17</b>

## Saneamento Básico Basic sanitation

% de população atendida com abastecimento de água:

**90,1**

% of population served with water supply

% de população atendida com esgotamento sanitário

**N/C**

% of population served with sanitary sewage

## Segurança Pública Public security

Taxa de homicídio por arma de fogo (por 100mil hab.)

**43,5**

Homicide by firearm rate (per 100,000 inhab.)

Taxa de homicídio (por 100mil hab.)

**50,2**

Homicide rate (per 100,000 inhab.)

## Saúde Health

Quantidade de unidades de saúde, por tipo:  
Overall number of health establishments by type:

Tipo /type	Qtd./Qty.
UBS /Basic Health Unit	5
Policlínica/Polyclinic	1
Hospital geral /General hospital	1
Hospital especializado/Specialized hospital	1
Centro de apoio à saúde da família Family Health Support Center	1
Clínica/Centro de especialidade Clinic/Specialty center	7
Centro de hemoterapia/hematologia Hemotherapy/Hematology Center	1
Consultório isolado/Doctor's office	2
<b>Total</b>	<b>19</b>

Possui leitos hospitalares?  
Are there hospital beds?

Tipo type	Qtd. Qty.
Cirúrgicos /Surgical	31
Clínicos /Clinic	33
Obstétricos /Obstetric	16
Pediátricos /Pediatric	5
Outras Especialidades/Other Specialties	36
<b>Total</b>	<b>121</b>

Leitos SUS /Public Health System (SUS) beds 56  
Leitos não SUS /Non-SUS beds 65

Possui leitos de UTI? 48 leitos de UTI adulto  
Are there ICU beds? 48 adult ICU beds

# NIQUELÂNDIA

## Economia *Economy* Evolução do PIB a preços correntes

Ano Year	PIB (em R\$ 1.000) GDP (in BRL 1,000)
2010	770.876,40
2011	964.784,93
2012	1.055.891,08
2013	1.046.316,06
2014	1.026.825,46
2015	1.197.650,31
2016	989.537,36
2017	1.001.427,13
2018	1.105.578,77
2019	1.176.033,04
2020	1.072.170,09

Atividade com maior valor adicionado bruto em 2020: Agricultura  
Activity with the highest gross added value in 2020: Agriculture

## Educação *Education* Quantidade de escolas, por tipo: Number of schools by type:

Estadual State	6	Municipal	21
Federal	0	Privada Private	5

Por Localização: By location:	TOTAL
Rural	12
Urbana Urban	20
	32

## Saneamento Básico *Basic sanitation*

% de população atendida com abastecimento de água:	77,6	% de população atendida com esgotamento sanitário	34,5
% of population served with water supply		% of population served with sanitary sewage	

## Saúde *Health*

Quantidade de unidades de saúde, por tipo:  
Overall number of health establishments by type:

Tipo /type	Qtd./Qty.
UBS /Basic Health Unit	10
Policlínica/Polyclinic	5
Hospital geral /General hospital	3
Caps/ Psychosocial Care Center	1
Centro de apoio à saúde da família Family Health Support Center	1
Posto de saúde /Health Center	4
Clínica/Centro de especialidade Clinic/Specialty center	7
Centro de hemoterapia/hematologia Hemotherapy/Hematology Center	1
Consultório isolado/Doctor's office	17
Telessaúde/Telehealth	1
<b>Total</b>	<b>50</b>

Possui leitos hospitalares?  
Are there hospital beds?

Tipo type	Qtd. Qty.
Cirúrgicos /Surgical	23
Clínicos /Clinic	47
Obstétricos /Obstetric	16
Pediátricos /Pediatric	17
<b>Total</b>	<b>103</b>

Leitos SUS /Public Health System (SUS) beds 58  
Leitos não SUS /Non-SUS beds 45

Possui leitos de UTI? Não  
Are there ICU beds? No

## Segurança Pública *Public security*

Taxa de homicídio por arma de fogo (por 100mil hab.)	12,9	Taxa de homicídio (por 100mil hab.)	28
Homicide by firearm rate (per 100,000 inhab.)		Homicide rate (per 100,000 inhab.)	

## Ficha do Município Municipality sheet

Data de aniversário /Anniversary	19/3
Gentílico /Demonym	niquelandense
CEP /ZIP Code	76420-000
Região /Region	Norte
Quantidade de habitantes Population number	34.964
Quantidade de eleitores Number of voters	27.516
Densidade Demográfica (h/km <sup>2</sup> ) Demographic Density	3,6

## Administração /Administration

Prefeito /Mayor  
**Fernando Carneiro da Silva**

Quantidade de vereadores 13  
Number of councilors

Área em km<sup>2</sup>  
Area in km<sup>2</sup>  
**9.846**

# NOVA AMÉRICA



## Ficha do Município Municipality sheet

Data de aniversário /Anniversary	14/11
Gentílico /Demonyim	nova-americano
CEP /ZIP Code	76345-000
Região /Region	Centro
Quantidade de habitantes Population number	2.337
Quantidade de eleitores Number of voters	2.379
Densidade Demográfica (h/km <sup>2</sup> ) Demographic Density	11,2

## Administração /Administration

Prefeito /Mayor  
**Cleber Junio de Souza**

Quantidade de vereadores  
Number of councilors

**9**

Área em km<sup>2</sup>  
Area in km<sup>2</sup>  
**209**



## Economia Economy

Evolução do PIB a preços correntes

Ano Year	PIB (em R\$ 1.000) GDP (in BRL 1,000)
2010	20.315,56
2011	22.692,55
2012	24.473,96
2013	27.747,62
2014	32.097,82
2015	35.182,17
2016	35.814,26
2017	38.055,25
2018	36.595,14
2019	40.723,99
2020	41.560,27

Atividade com maior valor adicionado bruto em 2020: Administração, defesa, educação e saúde públicas, e seguridade social  
Activity with the highest gross added value in 2020: Administration, defense, education, public health and social security

## Educação Education

Quantidade de escolas, por tipo:  
Number of schools by type:

Estadual State	1	Municipal Municipal	3
Federal	0	Privada Private	0

Por Localização:  
By location:

Rural	0	TOTAL	4
Urbana Urban	4		

## Saneamento Básico Basic sanitation

% de população atendida com abastecimento de água:

**74,2**

% of population served with water supply

% de população atendida com esgotamento sanitário

**N/C**

% of population served with sanitary sewage

## Saúde Health

Quantidade de unidades de saúde, por tipo:  
Overall number of health establishments by type:

Tipo /type	Qtd./Qty.
UBS /Basic Health Units	1
Unidade Mista /Mixed unit	1
Clínica/ Centro de especialidade /Clinic/ Specialty Center	1
Centro de hemoterapia/ hematologia /Hemotherapy/Hematology Center	1
Telessaúde /Telehealth	1
Total	5

Possui leitos hospitalares?  
Are there hospital beds?

Tipo type	Qtd. Qty.
Clínicos /Clinic	2
Obstétricos /Obstetric	1
Pediátricos /Pediatric	1
Total	4

Leitos SUS /Public Health System (SUS) beds

Leitos não SUS /Non-SUS beds

Possui leitos de UTI? Não  
Are there ICU beds? No

4  
0

## Segurança Pública Public security

Taxa de homicídio por arma de fogo (por 100mil hab.)

**N/C**

Homicide by firearm rate (per 100,000 inhab.)

Taxa de homicídio (por 100mil hab.)

**N/C**

Homicide rate (per 100,000 inhab.)

# NOVA AURORA



## Ficha do Município Municipality sheet

Data de aniversário /Anniversary	13/11
Gentílico /Demonyim	nova-aurorense
CEP /ZIP Code	75750-000
Região /Region	Sul
Quantidade de habitantes Population number	2.101
Quantidade de eleitores Number of voters	2.068
Densidade Demográfica (h/km²) Demographic Density	6,8

## Administração /Administration

Prefeito /Mayor  
**João Pimenta de Padua Junior**

Quantidade de vereadores  
Number of councilors

**9**

Área em km²  
Area in km²

**307**



## Economia Evolução do PIB a preços correntes

*Economy*

Ano Year	PIB (em R\$ 1.000) GDP (in BRL 1,000)
2010	21.485,43
2011	26.150,26
2012	26.281,36
2013	31.967,66
2014	35.741,04
2015	44.495,63
2016	48.433,91
2017	47.800,35
2018	50.400,82
2019	51.189,23
2020	58.088,00

Atividade com maior valor adicionado bruto em 2020: Eletricidade e gás, água, esgoto, atividades de gestão de resíduos e descontaminação  
Activity with the highest gross added value in 2020: Electricity and gas, water, sewage, waste management and decontamination activities

## Educação Education

Quantidade de escolas, por tipo:  
Number of schools by type:

Estadual State	1	Municipal	2
Federal	0	Privada Private	0

Por Localização:  
By location:

Rural	0	TOTAL	3
Urbana Urban	3		

## Saneamento Básico Basic sanitation

% de população atendida com abastecimento de água:

**91,8**

% of population served with water supply

% de população atendida com esgotamento sanitário

**N/C**

% of population served with sanitary sewage

## Saúde

*Health*

Quantidade de unidades de saúde, por tipo:  
Overall number of health establishments by type:

Tipo /type	Qtd./Qty.
UBS /Basic Health Units	2
Consultórios isolados /Doctor's office	1
Centro de hemoterapia/ hematologia /Hemotherapy/Hematology Center	1
Telessaúde /Telehealth	1
<b>Total</b>	<b>5</b>

Possui leitos hospitalares? Não  
Are there hospital beds? No  
Possui leitos de UTI? Não  
Are there ICU beds? No

## Segurança Pública Public security

Taxa de homicídio por arma de fogo (por 100mil hab.)

**N/C**

Homicide by firearm rate (per 100,000 inhab.)

Taxa de homicídio (por 100mil hab.)

**N/C**

Homicide rate (per 100,000 inhab.)

# NOVA CRIXÁS



## Ficha do Município Municipality sheet

Data de aniversário /Anniversary	1/2
Gentílico /Demonyim	<b>nova-crixiaense</b>
CEP /ZIP Code	<b>76520-000</b>
Região /Region	<b>Noroeste</b>
Quantidade de habitantes Population number	<b>12.815</b>
Quantidade de eleitores Number of voters	<b>9.085</b>
Densidade Demográfica (h/km²) Demographic Density	<b>1,8</b>

## Administração /Administration

Prefeito /Mayor  
**Lázaro Valdivino da Silva**

Quantidade de vereadores  
Number of councilors **9**

Área em km²  
Area in km²  
**7.309**



## Economia Economy

Evolução do PIB a preços correntes

Ano Year	PIB (em R\$ 1.000) GDP (in BRL 1,000)
2010	192.814,43
2011	210.248,40
2012	238.092,74
2013	259.160,79
2014	292.040,23
2015	335.627,53
2016	372.304,61
2017	355.140,56
2018	372.924,67
2019	381.138,17
2020	483.182,66

Atividade com maior valor adicionado bruto em 2020: Pecuária  
Activity with the highest gross added value in 2020: Livestock

## Educação Education

Quantidade de escolas, por tipo:  
Number of schools by type:

Estadual State	<b>3</b>	Municipal	<b>7</b>
Federal	<b>0</b>	Privada Private	<b>1</b>

Por Localização:  
By location:

Rural	<b>1</b>	<b>TOTAL</b>	<b>11</b>
Urbana Urban	<b>10</b>		

## Saneamento Básico Basic sanitation

% de população atendida com abastecimento de água:

**65,3**

% of population served with water supply

% de população atendida com esgotamento sanitário

**N/C**

% of population served with sanitary sewage

## Saúde Health

Quantidade de unidades de saúde, por tipo:  
Overall number of health establishments by type:

Tipo /type	Qtd./Qty.
Posto de saúde /Health Center	1
UBS /Basic Health Units	3
Hospital Geral /General hospital	1
Consultórios isolados /Doctor's office	1
Clínica/ Centro de especialidade /Clinic/ Specialty Center	2
Centro de hemoterapia/ hematologia /Hemotherapy/Hematology Center	1
<b>Total</b>	<b>9</b>

Possui leitos hospitalares?  
Are there hospital beds?

Tipo type	Qtd. Qty.
Cirúrgicos /Surgical	6
Clínicos /Clinic	20
Obstétricos /Obstetric	15
Pediátricos /Pediatric	3
Outras Especialidade /Other Specialties	1
<b>Total</b>	<b>45</b>

Leitos SUS /Public Health System (SUS) beds **45**  
Leitos não SUS /Non-SUS beds **0**

Possui leitos de UTI? Não  
Are there ICU beds? No

## Segurança Pública Public security

Taxa de homicídio por arma de fogo (por 100mil hab.)

**N/C**

Homicide by firearm rate (per 100,000 inhab.)

Taxa de homicídio (por 100mil hab.)

**15,5**

Homicide rate (per 100,000 inhab.)



# NOVA GLÓRIA

## Ficha do Município Municipality sheet

Data de aniversário /Anniversary	10/6
Gentílico /Demonym	nova-glorino
CEP /ZIP Code	76305-000
Região /Region	Centro
Quantidade de habitantes Population number	8.310
Quantidade de eleitores Number of voters	6.535
Densidade Demográfica (h/km²) Demographic Density	20,2

## Administração /Administration

Prefeito /Mayor  
**Carlos Luiz de Oliveira**

Quantidade de vereadores 9  
Number of councilors

Área em km²  
Area in km²  
**412**



## Economia Economy

Evolução do PIB a preços correntes

Ano Year	PIB (em R\$ 1.000) GDP (in BRL 1,000)
2010	59.204,20
2011	76.963,35
2012	69.003,70
2013	91.104,92
2014	102.940,91
2015	100.914,66
2016	120.133,60
2017	125.036,16
2018	118.459,46
2019	120.376,68
2020	120.047,32

Atividade com maior valor adicionado bruto em 2020: Administração, defesa, educação e saúde públicas, e seguridade social

Activity with the highest gross added value in 2020: Administration, defense, education, public health and social security

## Educação Education

Quantidade de escolas, por tipo:  
Number of schools by type:

Estadual State	5	Municipal	5
Federal	0	Privada Private	1

Por Localização:  
By location:

Rural	5	TOTAL 11
Urbana Urban	6	

## Saneamento Básico Basic sanitation

% de população atendida com abastecimento de água:

61

% of population served with water supply

% de população atendida com esgotamento sanitário

N/C

% of population served with sanitary sewage

## Saúde Health

Quantidade de unidades de saúde, por tipo:  
Overall number of health establishments by type:

Tipo /type	Qtd./Qty.
UBS /Basic Health Units	2
Consultórios isolados /Doctor's office	1
Centro de hemoterapia/ hematologia /Hemotherapy/Hematology Center	1
<b>Total</b>	<b>4</b>

Possui leitos hospitalares? Não

Are there hospital beds? No

Possui leitos de UTI? Não

Are there ICU beds? No

## Segurança Pública Public security

Taxa de homicídio por arma de fogo (por 100mil hab.)

12,2

Homicide by firearm rate (per 100,000 inhab.)

Taxa de homicídio (por 100mil hab.)

12,2

Homicide rate (per 100,000 inhab.)

# NOVA IGUAÇU DE GOIÁS



## Ficha do Município Municipality sheet

Data de aniversário /Anniversary	16/1
Gentílico /Demonyim	<b>nova iguaçuense</b>
CEP /ZIP Code	<b>76495-000</b>
Região /Region	<b>Norte</b>
Quantidade de habitantes Population number	<b>3.010</b>
Quantidade de eleitores Number of voters	<b>2.830</b>
Densidade Demográfica (h/km²) Demographic Density	<b>4,8</b>

## Administração /Administration

Prefeito /Mayor  
**José Ribeiro de Araujo**

Quantidade de vereadores  
Number of councilors **9**

Área em km²  
Area in km²  
**626**



## Economia *Economy* Evolução do PIB a preços correntes

Ano Year	PIB (em R\$ 1.000) GDP (in BRL 1,000)
2010	22.847,80
2011	25.315,07
2012	29.097,50
2013	31.250,17
2014	33.934,28
2015	34.913,88
2016	35.261,27
2017	39.306,35
2018	42.710,86
2019	45.443,43
2020	50.699,38

Atividade com maior valor adicionado bruto em 2020: Pecuária  
Activity with the highest gross added value in 2020: Livestock

## Educação *Education* Quantidade de escolas, por tipo:

Por Localização: By location:		TOTAL	
Estadual State	1	Municipal	2
Federal	0	Privada Private	0
Rural	0	3	
Urbana Urban	3		

## Saneamento Básico *Basic sanitation*

% de população atendida com abastecimento de água:	73	% de população atendida com esgotamento sanitário	N/C
% of population served with water supply		% of population served with sanitary sewage	

## Saúde *Health* Quantidade de unidades de saúde, por tipo:

Tipo /type	Qtd./Qty.
UBS /Basic Health Units	1
Centro de hemoterapia/ hematologia /Hemotherapy/Hematology Center	1
Total	2

Possui leitos hospitalares? Não  
Are there hospital beds? No  
Possui leitos de UTI? Não  
Are there ICU beds? No

## Segurança Pública *Public security*

Taxa de homicídio por arma de fogo (por 100mil hab.)	N/C	Taxa de homicídio (por 100mil hab.)	N/C
Homicide by firearm rate (per 100,000 inhab.)		Homicide rate (per 100,000 inhab.)	

# NOVA ROMA

## Economia *Economy* Evolução do PIB a preços correntes

Ano <i>Year</i>	PIB (em R\$ 1.000) <i>GDP (in BRL 1,000)</i>
2010	26.558,20
2011	29.566,53
2012	32.944,04
2013	33.267,39
2014	35.995,63
2015	44.216,83
2016	45.846,98
2017	44.131,46
2018	46.005,00
2019	47.988,15
2020	55.263,27

Atividade com maior valor adicionado bruto em 2020: Pecuária  
*Activity with the highest gross added value in 2020: Livestock*

## Educação *Education*

Quantidade de escolas, por tipo:  
*Number of schools by type:*

Estadual <i>State</i>	1	Municipal	2
Federal	0	Privada <i>Private</i>	0

Por Localização: **TOTAL**

Rural	0	3
Urbana <i>Urban</i>	3	

## Saneamento Básico *Basic sanitation*

% de população atendida com abastecimento de água:



% of population served with water supply

200

% de população atendida com esgotamento sanitário



% of population served with sanitary sewage

## Saúde *Health*

Quantidade de unidades de saúde, por tipo:  
*Overall number of health establishments by type:*

Tipo / <i>type</i>	Qtd./ <i>Qty.</i>
Posto de saúde / <i>Health Center</i>	1
UBS / <i>Basic Health Units</i>	1
Centro de hemoterapia/ hematologia / <i>Hemotherapy/Hematology Center</i>	1
Telessaúde / <i>Telehealth</i>	1
<b>Total</b>	<b>4</b>

Possui leitos hospitalares? Não  
*Are there hospital beds? No*  
Possui leitos de UTI? Não  
*Are there ICU beds? No*

## Ficha do Município *Municipality sheet*

Data de aniversário / <i>Anniversary</i>	14/11
Gentílico / <i>Demonym</i>	nova-romano
CEP / <i>ZIP Code</i>	73820-000
Região / <i>Region</i>	Norte
Quantidade de habitantes <i>Population number</i>	3.076
Quantidade de eleitores <i>Number of voters</i>	2.791
Densidade Demográfica (h/km²) <i>Demographic Density</i>	1,4

## Administração /*Administration*

Prefeito /*Mayor*  
**Eleuses Rodrigues Gonzaga**

Quantidade de vereadores  
*Number of councilors* 9

Área em km²  
*Area in km²*  
**2.137**



## Segurança Pública *Public security*

Taxa de homicídio por arma de fogo (por 100mil hab.)



Homicide by firearm rate (per 100,000 inhab.)

Taxa de homicídio (por 100mil hab.)



Homicide rate (per 100,000 inhab.)

# NOVA VENEZA



## Ficha do Município Municipality sheet

Data de aniversário /Anniversary **14/11**  
 Gentílico /Demonyim **nova-venezino**  
 CEP /ZIP Code **75470-000**  
 Região /Region **Região Metropolitana de Goiânia**  
 Quantidade de habitantes **9.481**  
*Population number*  
 Quantidade de eleitores **7.791**  
*Number of voters*  
 Densidade Demográfica (h/km<sup>2</sup>) **77,5**  
*Demographic Density*

## Administração /Administration

Prefeito /Mayor  
**Valdemar Batista Costa**

Quantidade de vereadores **9**  
*Number of councilors*

Área em km<sup>2</sup>  
 Area in km<sup>2</sup>  
**122**



## Economia *Economy*

Evolução do PIB a preços correntes

Ano Year	PIB (em R\$ 1.000) GDP (in BRL 1,000)
2010	78.462,29
2011	106.184,77
2012	124.811,00
2013	149.376,73
2014	133.528,93
2015	158.761,82
2016	168.550,11
2017	178.648,49
2018	150.907,57
2019	150.845,30
2020	169.017,58

Atividade com maior valor adicionado bruto em 2020: Administração, defesa, educação e saúde públicas, e seguridade social  
*Activity with the highest gross added value in 2020: Administration, defense, education, public health and social security*

## Educação *Education*

Quantidade de escolas, por tipo:  
*Number of schools by type:*

Estadual State	2	Municipal	4
Federal	0	Privada Private	1

Por Localização: **TOTAL**

Rural	0	7
Urbana Urban	7	

## Saneamento Básico *Basic sanitation*

% de população atendida com abastecimento de água:

**85,1**

*% of population served with water supply*

% de população atendida com esgotamento sanitário

**N/C**

*% of population served with sanitary sewage*

## Saúde

Quantidade de unidades de saúde, por tipo:  
*Overall number of health establishments by type:*

Tipo /type	Qtd./Qty.
UBS /Basic Health Units	3
Policlínicas /Polyclinic	1
Centro de hemoterapia/ hematologia /Hemotherapy/Hematology Center	1
<b>Total</b>	<b>5</b>

Possui leitos hospitalares?  
*Are there hospital beds?*

Tipo type	Qtd. Qty.
Clínicos /Clinic	5
<b>Total</b>	<b>5</b>

Leitos SUS /Public Health System (SUS) beds  
 Leitos não SUS /Non-SUS beds

5  
0

Possui leitos de UTI? Não  
*Are there ICU beds? No*

## Segurança Pública *Public security*

Taxa de homicídio por arma de fogo (por 100mil hab.)

**10,1**

*Homicide by firearm rate (per 100,000 inhab.)*

Taxa de homicídio (por 100mil hab.)

**10,1**

*Homicide rate (per 100,000 inhab.)*

# NOVO BRASIL

## Economia *Economy* Evolução do PIB a preços correntes

Ano Year	PIB (em R\$ 1.000) GDP (in BRL 1,000)
2010	39.118,57
2011	43.396,08
2012	46.869,96
2013	52.828,81
2014	57.178,15
2015	57.969,03
2016	58.898,99
2017	57.623,42
2018	59.090,40
2019	65.198,30
2020	71.555,59

Atividade com maior valor adicionado bruto em 2020: Pecuária  
Activity with the highest gross added value in 2020: Livestock

## Educação *Education* Quantidade de escolas, por tipo: Number of schools by type:

Estadual State	2	Municipal	2
Federal	0	Privada Private	1

Por Localização:  
By location:

Rural	0	TOTAL 6
Urbana Urban	5	

## Saneamento Básico *Basic sanitation*

% de população atendida com abastecimento de água:

75,6

% of population served with water supply

% de população atendida com esgotamento sanitário

N/C

% of population served with sanitary sewage

## Saúde *Health*

Quantidade de unidades de saúde, por tipo:  
Overall number of health establishments by type:

Tipo /type	Qtd./Qty.
Posto de saúde /Health Center	1
UBS /Basic Health Units	1
Hospital Geral /General hospital	1
Centro de hemoterapia/ hematologia /Hemotherapy/Hematology Center	1
Total	4

Possui leitos hospitalares?  
Are there hospital beds?

Tipo type	Qtd. Qty.
Cirúrgicos /Surgical	1
Clínicos /Clinic	7
Obstétricos /Obstetric	2
Total	10

Leitos SUS /Public Health System (SUS) beds 10  
Leitos não SUS /Non-SUS beds 0

Possui leitos de UTI? Não  
Are there ICU beds? No

## Segurança Pública *Public security*

Taxa de homicídio por arma de fogo (por 100mil hab.)

68,6

Homicide by firearm rate (per 100,000 inhab.)

Taxa de homicídio (por 100mil hab.)

68,6

Homicide rate (per 100,000 inhab.)

## Ficha do Município Municipality sheet

Data de aniversário /Anniversary	9/12
Gentílico /Demonyim	novo-brasileense
CEP /ZIP Code	76285-000
Região /Region	Centro
Quantidade de habitantes Population number	3.527
Quantidade de eleitores Number of voters	3.270
Densidade Demográfica (h/km²) Demographic Density	5,4

## Administração /Administration

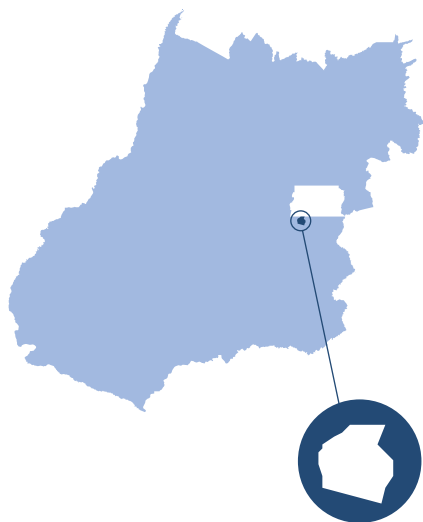
Prefeito /Mayor  
**Gabriel Gomes Alves de Castro**

Quantidade de vereadores 9  
Number of councilors

Área em km²  
Area in km²  
**649**



# NOVO GAMA



## Ficha do Município Municipality sheet

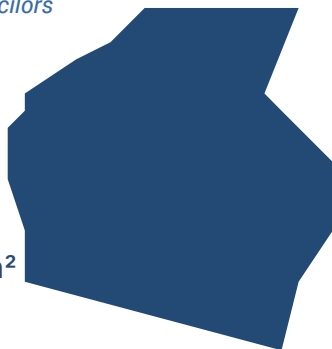
Data de aniversário /Anniversary **15/6**  
 Gentílico /Demonyim **novo-gamense**  
 CEP /ZIP Code **72860-001 a 72869-999**  
 Região /Region **Entorno do Distrito Federal**  
 Quantidade de habitantes **103.804**  
*Population number*  
 Quantidade de eleitores **48.468**  
*Number of voters*  
 Densidade Demográfica (h/km<sup>2</sup>) **539,8**  
*Demographic Density*

## Administração /Administration

Prefeito /Mayor  
**Carlos Alves dos Santos**

Quantidade de vereadores 15  
*Number of councilors*

Área em km<sup>2</sup>  
 Area in km<sup>2</sup>  
**192**



## Economia *Economy* Evolução do PIB a preços correntes

Ano Year	PIB (em R\$ 1.000) GDP (in BRL 1,000)
2010	467.546,00
2011	548.492,40
2012	600.966,80
2013	685.375,67
2014	752.163,43
2015	797.734,21
2016	814.026,08
2017	922.457,21
2018	950.818,88
2019	1.043.265,16
2020	1.074.962,41

Atividade com maior valor adicionado bruto em 2020: Administração, defesa, educação e saúde públicas, e seguridade social  
*Activity with the highest gross added value in 2020: Administration, defense, education, public health and social security*

## Educação *Education*

Quantidade de escolas, por tipo:  
*Number of schools by type:*

Estadual State	8	Municipal	33
Federal	0	Privada Private	15

## Por Localização: **TOTAL**

Rural	1	<b>56</b>
Urbana Urban	55	

## Saneamento Básico *Basic sanitation*

% de população atendida com abastecimento de água:	<b>97,2</b>	% de população atendida com esgotamento sanitário	<b>34,5</b>
<i>% of population served with water supply</i>		<i>% of population served with sanitary sewage</i>	

## Saúde *Health*

Quantidade de unidades de saúde, por tipo:  
*Overall number of health establishments by type:*

Tipo /type	Qtd./Qty.
UBS /Basic Health Unit	20
Policlínica/Polyclinic	3
Consultório isolado/Doctor's office	2
Unidade mista/Mixed unit	1
Centro de apoio à saúde da família Family Health Support Center	1
Posto de saúde /Health Center	2
Clínica/Centro de especialidade Clinic/Specialty center	4
Centro de hemoterapia/hematologia Hemotherapy/Hematology Center	1
<b>Total</b>	<b>34</b>

Possui leitos hospitalares?  
*Are there hospital beds?*

Tipo type	Qtd. Qty.
Clínicos /Clinic	21
<b>Total</b>	<b>21</b>

Leitos SUS /Public Health System (SUS) beds **21**  
 Leitos não SUS /Non-SUS beds **0**

Possui leitos de UTI? Não  
*Are there ICU beds? No*

## Segurança Pública *Public security*

Taxa de homicídio por arma de fogo (por 100mil hab.)	<b>25</b>	Taxa de homicídio (por 100mil hab.)	<b>34,5</b>
<i>Homicide by firearm rate (per 100,000 inhab.)</i>		<i>Homicide rate (per 100,000 inhab.)</i>	

# NOVO PLANALTO



## Ficha do Município Municipality sheet

Data de aniversário /Anniversary	1/6
Gentílico /Demonyim	planaltense
CEP /ZIP Code	76580-000
Região /Region	Noroeste
Quantidade de habitantes Population number	3.716
Quantidade de eleitores Number of voters	3.620
Densidade Demográfica (h/km²) Demographic Density	3

## Administração /Administration

Prefeito /Mayor	<b>Eudes Rodrigues de Araujo</b>
Quantidade de vereadores Number of councilors	9

Área em km²  
Area in km²  
**1.254**



## Economia Economy

Evolução do PIB a preços correntes

Ano Year	PIB (em R\$ 1.000) GDP (in BRL 1,000)
2010	35.468,73
2011	39.657,33
2012	55.555,25
2013	58.763,36
2014	64.978,23
2015	74.513,45
2016	73.237,90
2017	89.252,42
2018	106.850,12
2019	105.047,80
2020	114.510,61

Atividade com maior valor adicionado bruto em 2020: Agricultura  
Activity with the highest gross added value in 2020: Agriculture

## Educação Education

Quantidade de escolas, por tipo:  
Number of schools by type:

Estadual State	1	Municipal	2
Federal	0	Privada Private	0

Por Localização:  
By location:

Rural	1	TOTAL	3
Urbana Urban	2		

## Saneamento Básico Basic sanitation

% de população atendida com abastecimento de água:

**65,3**

% of population served with water supply

% de população atendida com esgotamento sanitário

**N/C**

% of population served with sanitary sewage

## Saúde Health

Quantidade de unidades de saúde, por tipo:  
Overall number of health establishments by type:

Tipo /type	Qtd./Qty.
UBS /Basic Health Units	2
Policlínicas /Polyclinic	1
Consultórios isolados /Doctor's office	1
Centro de hemoterapia/ hematologia /Hemotherapy/Hematology Center	1
Telessaúde /Telehealth	1
<b>Total</b>	<b>6</b>

Possui leitos hospitalares? Não  
Are there hospital beds? No

Possui leitos de UTI? Não  
Are there ICU beds? No

## Segurança Pública Public security

Taxa de homicídio por arma de fogo (por 100mil hab.)

**22,2**

Homicide by firearm rate (per 100,000 inhab.)

Taxa de homicídio (por 100mil hab.)

**22,2**

Homicide rate (per 100,000 inhab.)

# ORIZONA



## Ficha do Município Municipality sheet

Data de aniversário /Anniversary	15/9
Gentílico /Demonyim	orizonense
CEP /ZIP Code	75280-000
Região /Region	Sul
Quantidade de habitantes Population number	16.399
Quantidade de eleitores Number of voters	11.898
Densidade Demográfica (h/km²) Demographic Density	8,3

## Administração /Administration

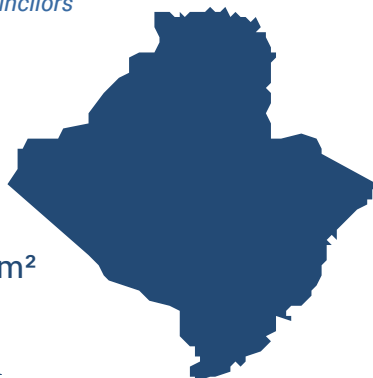
Prefeito /Mayor  
**Felipe Antonio Dias**

Quantidade de vereadores  
Number of councilors

**9**

Área em km²  
Area in km²

**1.971**



## Economia Economy

Evolução do PIB a preços correntes

Ano Year	PIB (em R\$ 1.000) GDP (in BRL 1,000)
2010	227.777,33
2011	259.810,95
2012	320.033,43
2013	351.608,78
2014	374.731,75
2015	402.299,67
2016	468.043,44
2017	485.431,01
2018	527.807,53
2019	567.276,84
2020	644.631,63

Atividade com maior valor adicionado bruto em 2020: Agricultura  
Activity with the highest gross added value in 2020: Agriculture

## Educação Education

Quantidade de escolas, por tipo:  
Number of schools by type:

Estadual State	3	Municipal	12
Federal	0	Privada Private	4

Por Localização: TOTAL

Rural	10	TOTAL 19
Urbana Urban	9	

## Saneamento Básico Basic sanitation

% de população atendida com abastecimento de água:

**59,3**

% of population served with water supply

% de população atendida com esgotamento sanitário

**N/C**

% of population served with sanitary sewage

## Saúde Health

Quantidade de unidades de saúde, por tipo:  
Overall number of health establishments by type:

Tipo /type	Qtd./Qty.
Posto de saúde /Health Center	5
UBS /Basic Health Units	8
Hospital Geral /General hospital	1
Consultórios isolados /Doctor's office	9
Clínica/ Centro de especialidade /Clinic/ Specialty Center	3
Centro de hemoterapia/ hematologia /Hemotherapy/Hemotology Center	1
Telessaúde /Telehealth	2
Centro de apoio à saúde da família /Family health support center	1
<b>Total</b>	<b>30</b>

Possui leitos hospitalares?  
Are there hospital beds?

Tipo type	Qtd. Qty.
Cirúrgicos /Surgical	5
Clínicos /Clinic	11
Obstétricos /Obstetric	6
Pediátricos /Pediatric	6
<b>Total</b>	<b>28</b>

Leitos SUS /Public Health System (SUS) beds 28  
Leitos não SUS /Non-SUS beds 0

Possui leitos de UTI? Não  
Are there ICU beds? No

## Segurança Pública Public security

Taxa de homicídio por arma de fogo (por 100mil hab.)

**6,4**

Homicide by firearm rate (per 100,000 inhab.)

Taxa de homicídio (por 100mil hab.)

**19,2**

Homicide rate (per 100,000 inhab.)

# OURO VERDE DE GOIÁS



## Ficha do Município Municipality sheet

Data de aniversário /Anniversary	1/10
Gentílico /Demonyim	ouro-verdense
CEP /ZIP Code	75165-000
Região /Region	Centro
Quantidade de habitantes Population number	4.057
Quantidade de eleitores Number of voters	3.698
Densidade Demográfica (h/km <sup>2</sup> ) Demographic Density	19,4

## Administração /Administration

Prefeito /Mayor  
**Rodrigo Pereira Fonseca**

Quantidade de vereadores  
Number of councilors

**9**

Área em km<sup>2</sup>  
Area in km<sup>2</sup>

**209**



## Economia Evolução do PIB a preços correntes

### Economy

Ano Year	PIB (em R\$ 1.000) GDP (in BRL 1,000)
2010	70.971,11
2011	59.418,75
2012	78.789,95
2013	148.663,09
2014	86.689,09
2015	81.499,18
2016	87.673,86
2017	95.080,11
2018	110.451,14
2019	134.696,32
2020	154.822,62

Atividade com maior valor adicionado bruto em 2020: Agricultura  
Activity with the highest gross added value in 2020: Agriculture

## Educação Quantidade de escolas, por tipo:

### Education

Number of schools by type:

Estadual State	1	Municipal	2
Federal	0	Privada Private	0

## Por Localização: TOTAL

Rural	0	TOTAL	3
Urbana Urban	3		

## Saneamento Básico % de população atendida com abastecimento de água:

### Basic sanitation

% de população atendida com abastecimento de água:

**71,6**

% of population served with water supply

% de população atendida com esgotamento sanitário

**N/C**

% of population served with sanitary sewage

## Saúde

### Health

Quantidade de unidades de saúde, por tipo:  
Overall number of health establishments by type:

Tipo /type	Qtd./Qty.
UBS /Basic Health Units	1
Centro de hemoterapia/ hematologia /Hemotherapy/Hematology Center	1
Telessaúde /Telehealth	1
<b>Total</b>	<b>3</b>

Possui leitos hospitalares? Não  
Are there hospital beds? No  
Possui leitos de UTI? Não  
Are there ICU beds? No

## Segurança Pública Taxa de homicídio por arma de fogo (por 100mil hab.):

### Public security

Taxa de homicídio por arma de fogo (por 100mil hab.):

**N/C**

Homicide by firearm rate (per 100,000 inhab.)

Taxa de homicídio (por 100mil hab.):

**N/C**

Homicide rate (per 100,000 inhab.)



## Ficha do Município Municipality sheet

Data de aniversário /Anniversary	<b>19/10</b>
Gentílico /Demonyim	<b>ouvidorense</b>
CEP /ZIP Code	<b>75715-000</b>
Região /Region	<b>Sul</b>
Quantidade de habitantes Population number	<b>7.200</b>
Quantidade de eleitores Number of voters	<b>8.548</b>
Densidade Demográfica (h/km <sup>2</sup> ) Demographic Density	<b>17,5</b>

## Administração /Administration

Prefeito /Mayor

**Cebio Machado do Nascimento**

Quantidade de vereadores  
Number of councilors

**9**

Área em km<sup>2</sup>  
Area in km<sup>2</sup>

**411**



# OUVIDOR

**Economia** *Economy*  
Evolução do PIB a preços correntes

Ano Year	PIB (em R\$ 1.000) GDP (in BRL 1,000)
2010	231.505,24
2011	257.482,12
2012	337.762,44
2013	338.029,71
2014	322.545,21
2015	509.890,84
2016	552.080,92
2017	639.371,15
2018	778.854,72
2019	753.758,41
2020	596.789,26

Atividade com maior valor adicionado  
bruto em 2020: Indústrias extrativas  
Activity with the highest gross added value in  
2020: Mining and Quarrying industries

**Educação** *Education*  
Quantidade de escolas, por tipo:  
Number of schools by type:

<b>Estadual</b> State	<b>2</b>	<b>Municipal</b>	<b>1</b>
<b>Federal</b>	<b>0</b>	<b>Privada</b> Private	<b>0</b>

Por Localização:  
By location:

<b>Rural</b>	<b>0</b>	<b>TOTAL</b>	<b>3</b>
<b>Urbana</b> Urban	<b>3</b>		

**Saneamento Básico** *Basic sanitation*

% de população  
atendida com  
abastecimento  
de água:

**86,7**

% of population  
served with  
water supply

% de população  
atendida com  
esgotamento  
sanitário

**N/C**

% of population  
served with  
sanitary sewage

**Saúde**

Quantidade de unidades de saúde, por tipo:  
Overall number of health establishments by type:

Tipo /type	Qtd./Qty.
UBS /Basic Health Units	2
Hospital Geral /General hospital	1
Consultórios isolados /Doctor's office	3
Centro de hemoterapia/ hematologia /Hemotherapy/Hematology Center	1
Telessaúde /Telehealth	1
<b>Total</b>	<b>8</b>

Possui leitos hospitalares?  
Are there hospital beds?

Tipo type	Qtd. Qty.
Clínicos /Clinic	16
Pediátricos /Pediatric	3
<b>Total</b>	<b>19</b>

Leitos SUS /Public Health System (SUS) beds

19

Leitos não SUS /Non-SUS beds

0

Possui leitos de UTI? Não  
Are there ICU beds? No

**Segurança Pública** *Public security*

Taxa de homicídio  
por arma de fogo  
(por 100mil  
hab.)

**N/C**

Homicide by  
firearm rate  
(per 100,000 inhab.)

Taxa de homicídio  
(por 100mil  
hab.)

**N/C**

Homicide rate  
(per 100,000 inhab.)



# PADRE BERNARDO



## Ficha do Município Municipality sheet

Data de aniversário /Anniversary	9/5
Gentílico /Demonyim	padre-bernardense
CEP /ZIP Code	73700-000
Região /Region	Entorno do Distrito Federal
Quantidade de habitantes Population number	34.967
Quantidade de eleitores Number of voters	18.430
Densidade Demográfica (h/km <sup>2</sup> ) Demographic Density	11,1

## Administração /Administration

Prefeito /Mayor  
**Joseleide Lázaro Luiz da Silva**

Quantidade de vereadores  
Number of councilors

**13**

Área em km<sup>2</sup>  
Area in km<sup>2</sup>

**3.143**

## Economia Evolução do PIB a preços correntes

*Economy*

Ano Year	PIB (em R\$ 1.000) GDP (in BRL 1,000)
2010	220.980,59
2011	279.167,34
2012	332.999,98
2013	423.915,01
2014	387.352,39
2015	479.258,02
2016	495.955,10
2017	486.211,54
2018	531.133,77
2019	619.120,02
2020	757.755,97

Atividade com maior valor adicionado bruto em 2020: Agricultura  
Activity with the highest gross added value in 2020: Services

## Educação Quantidade de escolas, por tipo:

*Education*

Number of schools by type:

Estadual State	3	Municipal	21
Federal	0	Privada Private	2

## Por Localização:

By location:

Rural	15	<b>TOTAL</b>
Urbana Urban	11	<b>26</b>

## Saneamento Básico % de população atendida com abastecimento de água:

*Basic sanitation*

% de população atendida com abastecimento de água:

**46,2**

% of population served with water supply

% de população atendida com esgotamento sanitário

**38,4**

% of population served with sanitary sewage

## Saúde

*Health*

Quantidade de unidades de saúde, por tipo:  
Overall number of health establishments by type:

Tipo /type	Qtd./Qty.
Posto de saúde /Health Center	1
UBS /Basic Health Units	11
Policlínicas /Polyclinic	1
Hospital Geral /General hospital	1
Consultórios isolados /Doctor's office	2
Clínica/ Centro de especialidade /Clinic/ Specialty Center	1
Centro de hemoterapia/ hematologia /Hemotherapy/Hematology Center	1
Centro de apoio à saúde da família /Family health support center	1
Telessaúde /Telehealth	1
<b>Total</b>	<b>20</b>

Possui leitos hospitalares?  
Are there hospital beds?

Tipo type	Qtd. Qty.
Cirúrgicos /Surgical	7
Clínicos /Clinic	10
Obstétricos /Obstetric	6
Pediátricos /Pediatric	5
Outras Especialidade /Other Specialties	1
<b>Total</b>	<b>29</b>

Leitos SUS /Public Health System (SUS) beds 28  
Leitos não SUS /Non-SUS beds 1

Possui leitos de UTI? Não  
Are there ICU beds? No

## Segurança Pública Taxa de homicídio por arma de fogo (por 100mil hab.):

*Public security*

Taxa de homicídio por arma de fogo (por 100mil hab.):

**23,6**

Homicide by firearm rate (per 100,000 inhab.)

Taxa de homicídio (por 100mil hab.):

**32,5**

Homicide rate (per 100,000 inhab.)

# PALESTINA DE GOIÁS



## Ficha do Município Municipality sheet

Data de aniversário /Anniversary	<b>30/12</b>
Gentílico /Demonyim	<b>palestinense</b>
CEP /ZIP Code	<b>75680-001 a 75699-999</b>
Região /Region	<b>Sul</b>
Quantidade de habitantes Population number	<b>3.132</b>
Quantidade de eleitores Number of voters	<b>3.587</b>
Densidade Demográfica (h/km²) Demographic Density	<b>2,4</b>

## Administração /Administration

Prefeito /Mayor  
**Eduardo Talvani de Lima Couto**

Quantidade de vereadores  
Number of councilors

**9**

Área em km²  
Area in km²

**1.318**



## Economia Economy

Evolução do PIB a preços correntes

Ano Year	PIB (em R\$ 1.000) GDP (in BRL 1,000)
2010	45.915,69
2011	52.120,18
2012	59.598,03
2013	67.041,59
2014	83.638,63
2015	88.994,36
2016	99.932,75
2017	91.737,13
2018	90.293,06
2019	99.701,81
2020	117.344,44

Atividade com maior valor adicionado bruto em 2020: Agricultura  
Activity with the highest gross added value in 2020: Agriculture

## Educação Education

Quantidade de escolas, por tipo:  
Number of schools by type:

Estadual State	<b>1</b>	Municipal	<b>2</b>
Federal	<b>0</b>	Privada Private	<b>0</b>

Por Localização:  
By location:

Rural	<b>0</b>	<b>TOTAL</b>	<b>3</b>
Urbana Urban	<b>3</b>		

## Saneamento Básico Basic sanitation

% de população atendida com abastecimento de água:

**65,9**

% of population served with water supply

% de população atendida com esgotamento sanitário

**N/C**

% of population served with sanitary sewage

## Saúde Health

Quantidade de unidades de saúde, por tipo:  
Overall number of health establishments by type:

Tipo /type	Qtd./Qty.
UBS /Basic Health Units	<b>1</b>
Hospital Geral /General hospital	<b>1</b>
Centro de hemoterapia/ hematologia /Hemotherapy/Hematology Center	<b>1</b>
<b>Total</b>	<b>3</b>

Possui leitos hospitalares?  
Are there hospital beds?

Tipo type	Qtd. Qty.
Cirúrgicos /Surgical	<b>2</b>
Clínicos /Clinic	<b>11</b>
Obstétricos /Obstetric	<b>2</b>
Pediátricos /Pediatric	<b>4</b>
<b>Total</b>	<b>19</b>

Leitos SUS /Public Health System (SUS) beds **19**  
Leitos não SUS /Non-SUS beds **0**

Possui leitos de UTI? Não  
Are there ICU beds? No

## Segurança Pública Public security

Taxa de homicídio por arma de fogo (por 100mil hab.)

**N/C**

Homicide by firearm rate (per 100,000 inhab.)

Taxa de homicídio (por 100mil hab.)

**N/C**

Homicide rate (per 100,000 inhab.)

# PALMEIRAS DE GOIÁS



## Ficha do Município Municipality sheet

Data de aniversário /Anniversary	6/7
Gentílico /Demonym	palmeirense
CEP /ZIP Code	76190-000
Região /Region	Sul
Quantidade de habitantes Population number	31.858
Quantidade de eleitores Number of voters	21.902
Densidade Demográfica (h/km <sup>2</sup> ) Demographic Density	20,7

## Administração /Administration

Prefeito /Mayor  
**Vando Vitor Alves**

Quantidade de vereadores 11  
Number of councilors

Área em km<sup>2</sup>  
Area in km<sup>2</sup>  
**1.537**



## Economia Evolução do PIB a preços correntes

*Economy*

Ano Year	PIB (em R\$ 1.000) GDP (in BRL 1,000)
2010	500.593,35
2011	549.460,62
2012	692.906,54
2013	795.297,92
2014	772.294,45
2015	867.502,23
2016	876.720,58
2017	965.769,87
2018	900.168,31
2019	1.162.882,27
2020	1.411.332,02

Atividade com maior valor adicionado bruto em 2020: Indústrias de transformação  
Activity with the highest gross added value in 2020: Transformation industries

## Educação Quantidade de escolas, por tipo:

*Education*

Number of schools by type:

Estadual State	5	Municipal	8
Federal	0	Privada Private	5

## Por Localização:

**TOTAL**

Rural	1	18
Urbana Urban	17	

## Saneamento Básico % de população atendida com abastecimento de água:

*Basic sanitation*

80,6	80,6
% de população atendida com abastecimento de água:	% de população atendida com esgotamento sanitário
% of population served with water supply	% of population served with sanitary sewage

## Saúde

*Health*

Quantidade de unidades de saúde, por tipo:  
Overall number of health establishments by type:

Tipo /type	Qtd./Qty.
UBS /Basic Health Unit	5
Policlínica /Polyclinic	1
Hospital geral /General hospital	2
Centro de imunização /Immunization center	1
Consultório isolado /Doctor's office	3
Posto de saúde /Health Center	1
Clínica /Centro de especialidade Clinic /Specialty center	6
Centro de hemoterapia/hematologia Hemotherapy/Hematology Center	1
<b>Total</b>	<b>20</b>

Possui leitos hospitalares?  
Are there hospital beds?

Tipo type	Qtd. Qty.
Cirúrgicos /Surgical	18
Clínicos /Clinic	22
Obstétricos /Obstetric	7
Pediátricos /Pediatric	17
<b>Total</b>	<b>64</b>

Leitos SUS /Public Health System (SUS) beds 37  
Leitos não SUS /Non-SUS beds 27

Possui leitos de UTI? Não  
Are there ICU beds? No

## Segurança Pública Taxa de homicídio por arma de fogo (por 100mil hab.):

*Public security*

13,8	24,2
Taxa de homicídio por arma de fogo (por 100mil hab.)	Taxa de homicídio (por 100mil hab.)
Homicide by firearm rate (per 100,000 inhab.)	Homicide rate (per 100,000 inhab.)



## Ficha do Município Municipality sheet

Data de aniversário /Anniversary	13/11
Gentílico /Demonyim	<b>palmelino</b>
CEP /ZIP Code	<b>75210-000</b>
Região /Region	<b>Sul</b>
Quantidade de habitantes Population number	<b>2.259</b>
Quantidade de eleitores Number of voters	<b>2.166</b>
Densidade Demográfica (h/km <sup>2</sup> ) Demographic Density	<b>37,8</b>

## Administração /Administration

Prefeito /Mayor  
**Renato Damasio Resende**

Quantidade de vereadores  
Number of councilors **9**

Área em km<sup>2</sup>  
Area in km<sup>2</sup>

**60**



# PALMELELO

## Economia Economy

Evolução do PIB a preços correntes

Ano Year	PIB (em R\$ 1.000) GDP (in BRL 1,000)
2010	19.145,49
2011	22.102,02
2012	22.938,25
2013	26.082,78
2014	27.934,11
2015	27.752,77
2016	29.575,63
2017	34.679,93
2018	39.046,05
2019	39.849,59
2020	42.933,56

Atividade com maior valor adicionado bruto em 2020: Administração, defesa, educação e saúde pública, e seguridade social  
Activity with the highest gross added value in 2020: Administration, defense, education, public health and social security

## Educação Education

Quantidade de escolas, por tipo:  
Number of schools by type:

Estadual State	<b>1</b>	Municipal	<b>2</b>
Federal	<b>0</b>	Privada Private	<b>1</b>

Por Localização:  
By location:

Rural	<b>0</b>	<b>TOTAL</b>	<b>4</b>
Urbana Urban	<b>4</b>		

## Saneamento Básico Basic sanitation

% de população atendida com abastecimento de água:

**97,1**

% of population served with water supply

% de população atendida com esgotamento sanitário

**N/C**

% of population served with sanitary sewage

## Saúde Health

Quantidade de unidades de saúde, por tipo:  
Overall number of health establishments by type:

Tipo /type	Qtd./Qty.
UBS /Basic Health Units	1
Hospital Geral /General hospital	1
Consultórios isolados /Doctor's office	2
Centro de hemoterapia/ hematologia /Hemotherapy/Hematology Center	1
Centro de apoio à saúde da família /Family health support center	1
<b>Total</b>	<b>6</b>

Possui leitos hospitalares?  
Are there hospital beds?

Tipo type	Qtd. Qty.
Clínicos /Clinic	6
Obstétricos /Obstetric	2
Pediátricos /Pediatric	1
<b>Total</b>	<b>9</b>

Leitos SUS /Public Health System (SUS) beds **9**  
Leitos não SUS /Non-SUS beds **0**  
Possui leitos de UTI? Não  
Are there ICU beds? No

## Segurança Pública Public security

Taxa de homicídio por arma de fogo (por 100mil hab.)

**N/C**

Homicide by firearm rate (per 100,000 inhab.)

Taxa de homicídio (por 100mil hab.)

**42**

Homicide rate (per 100,000 inhab.)

# PALMINÓPOLIS

## Ficha do Município Municipality sheet

Data de aniversário /Anniversary	31/10
Gentílico /Demonyim	75990-000
CEP /ZIP Code	Sul
Região /Region	3.851
Quantidade de habitantes Population number	
Quantidade de eleitores Number of voters	64.578
Densidade Demográfica (h/km <sup>2</sup> ) Demographic Density	9,8

## Administração /Administration

Prefeito /Mayor  
**Franc Helvis Vaz**

Quantidade de vereadores  
Number of councilors

Área em km<sup>2</sup>  
Area in km<sup>2</sup>  
**393**

## Economia Economy

Evolução do PIB a preços correntes

Ano Year	PIB (em R\$ 1.000) GDP (in BRL 1,000)
2010	36.486,24
2011	54.851,87
2012	76.473,25
2013	52.552,08
2014	55.440,48
2015	101.951,10
2016	115.210,38
2017	141.051,52
2018	143.463,61
2019	134.657,34
2020	159.071,64

Atividade com maior valor adicionado bruto em 2020: Pecuária  
Activity with the highest gross added value in 2020: Livestock

## Educação Education

Quantidade de escolas, por tipo:  
Number of schools by type:

Estadual /State	1	Municipal	3
Federal	0	Privada /Private	0

Por Localização:  
By location:

Rural	0	TOTAL	4
Urbana /Urban	4		

## Saneamento Básico Basic sanitation

% de população atendida com abastecimento de água:

77,9

% of population served with water supply

% de população atendida com esgotamento sanitário

N/C

% of population served with sanitary sewage

## Saúde Health

Quantidade de unidades de saúde, por tipo:  
Overall number of health establishments by type:

Tipo /type	Qtd./Qty.
UBS /Basic Health Units	3
Hospital Geral /General hospital	1
Consultórios isolados /Doctor's office	1
Clínica/ Centro de especialidade /Family health support center	1
Centro de hemoterapia/ hematologia /Hemotherapy/Hematology Center	1
Total	7

Possui leitos hospitalares?  
Are there hospital beds?

Tipo type	Qtd. Qty.
Cirúrgicos /Surgical	2
Clínicos /Clinic	10
Obstétricos /Obstetric	4
Pediátricos /Pediatric	3
Total	19

Leitos SUS /Public Health System (SUS) beds 19  
Leitos não SUS /Non-SUS beds 0

Possui leitos de UTI? Não  
Are there ICU beds? No

## Segurança Pública Public security

Taxa de homicídio por arma de fogo (por 100mil hab.)

N/C

Homicide by firearm rate (per 100,000 inhab.)

Taxa de homicídio (por 100mil hab.)

N/C

Homicide rate (per 100,000 inhab.)



# PANAMÁ



## Ficha do Município Municipality sheet

Data de aniversário / Anniversary	14/11
Gentílico / Demonym	panamenho
CEP / ZIP Code	75580-000
Região / Region	Sul
Quantidade de habitantes Population number	2.455
Quantidade de eleitores Number of voters	2.632
Densidade Demográfica (h/km <sup>2</sup> ) Demographic Density	5,7

## Administração / Administration

Prefeito / Mayor  
**José Willian Coelho de Paula**

Quantidade de vereadores  
Number of councilors

**9**

Área em km<sup>2</sup>  
Area in km<sup>2</sup>

**432**

## Economia Economy

Evolução do PIB a preços correntes

Ano Year	PIB (em R\$ 1.000) GDP (in BRL 1,000)
2010	47.430,61
2011	52.940,87
2012	60.622,90
2013	77.458,56
2014	62.155,92
2015	68.935,70
2016	82.456,54
2017	87.521,52
2018	90.129,01
2019	81.264,28
2020	93.002,70

Atividade com maior valor adicionado bruto em 2020: Agricultura  
Activity with the highest gross added value in 2020: Agriculture

## Educação Education

Quantidade de escolas, por tipo:  
Number of schools by type:

Estadual State	1	Municipal	2
Federal	0	Privada Private	0

Por Localização:  
By location:

Rural	0	TOTAL	3
Urbana Urban	3		

## Saneamento Básico Basic sanitation

% de população atendida com abastecimento de água:

**75,9**

% of population served with water supply

% de população atendida com esgotamento sanitário

**N/C**

% of population served with sanitary sewage

## Saúde Health

Quantidade de unidades de saúde, por tipo:  
Overall number of health establishments by type:

Tipo /type	Qtd./Qty.
UBS /Basic Health Units	1
Unidade Mista /Mixed unit	1
Centro de hemoterapia/ hematologia /Hemotherapy/Hematology Center	1
<b>Total</b>	<b>3</b>

Possui leitos hospitalares?  
Are there hospital beds?

Tipo type	Qtd. Qty.
Clínicos /Clinic	6
Pediátricos /Pediatric	2
Outras Especialidade /Other Specialties	1
<b>Total</b>	<b>9</b>

Leitos SUS /Public Health System (SUS) beds

Leitos não SUS /Non-SUS beds

Possui leitos de UTI? Não  
Are there ICU beds? No

## Segurança Pública Public security

Taxa de homicídio por arma de fogo (por 100mil hab.)

**N/C**

Homicide by firearm rate (per 100,000 inhab.)

Taxa de homicídio (por 100mil hab.)

**N/C**

Homicide rate (per 100,000 inhab.)

# PARANAIGUARA



## Ficha do Município Municipality sheet

Data de aniversário /Anniversary	<b>30/10</b>
Gentílico /Demonym	<b>paranaiguarense</b>
CEP /ZIP Code	<b>75880-000</b>
Região /Region	<b>Sul</b>
Quantidade de habitantes Population number	<b>7.607</b>
Quantidade de eleitores Number of voters	<b>6.978</b>
Densidade Demográfica (h/km²) Demographic Density	<b>6,6</b>

## Administração /Administration

Prefeito /Mayor  
**José Carlos Barbosa**

Quantidade de vereadores  
Number of councilors **9**



Área em km²  
Area in km²  
**1.153**

## Economia Economy

Evolução do PIB a preços correntes

Ano Year	PIB (em R\$ 1.000) GDP (in BRL 1,000)
2010	97.918,54
2011	122.336,35
2012	130.688,48
2013	146.666,28
2014	143.134,51
2015	147.575,53
2016	178.163,66
2017	197.221,04
2018	187.520,96
2019	198.423,11
2020	206.263,51

Atividade com maior valor adicionado bruto em 2020: Administração, defesa, educação e saúde pública, e seguridade social  
Activity with the highest gross added value in 2020: Administration, defense, education, public health and social security

## Educação Education

Quantidade de escolas, por tipo:  
Number of schools by type:

Estadual State	<b>2</b>	Municipal	<b>2</b>
Federal	<b>0</b>	Privada Private	<b>0</b>

Por Localização:

By location:

Rural

**0**

Urbana  
Urban

**4**

**TOTAL**

**4**

## Saneamento Básico Basic sanitation

% de população atendida com abastecimento de água:

**98,9**

% of population served with water supply

% de população atendida com esgotamento sanitário

**98,6**

% of population served with sanitary sewage

## Saúde Health

Quantidade de unidades de saúde, por tipo:  
Overall number of health establishments by type:

Tipo /type	Qtd./Qty.
Posto de saúde /Health Center	1
UBS /Basic Health Units	3
Hospital Geral /General hospital	1
Consultórios isolados /Doctor's office	2
Clínica/ Centro de especialidade /Clinic/ Specialty Center	3
Centro de hemoterapia/ hematologia /Hemotherapy/Hematology Center	1
Telessaúde /Telehealth	1
<b>Total</b>	<b>12</b>

Possui leitos hospitalares?  
Are there hospital beds?

Tipo type	Qtd. Qty.
Cirúrgicos /Surgical	4
Clínicos /Clinic	12
Obstétricos /Obstetric	5
Pediátricos /Pediatric	5
Outras Especialidade /Other Specialties	1
<b>Total</b>	<b>27</b>

Leitos SUS /Public Health System (SUS) beds **27**

Leitos não SUS /Non-SUS beds **0**

Possui leitos de UTI? Não  
Are there ICU beds? No

## Segurança Pública Public security

Taxa de homicídio por arma de fogo (por 100mil hab.)

**9,9**

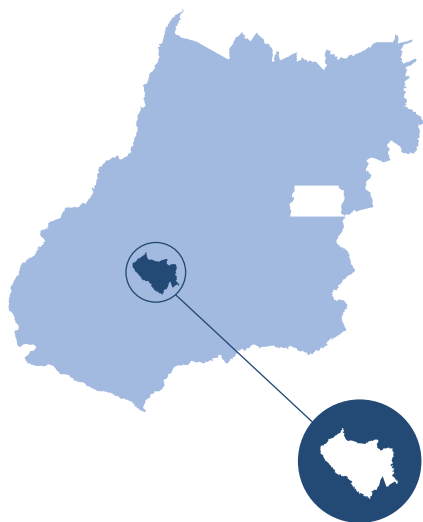
Homicide by firearm rate (per 100,000 inhab.)

Taxa de homicídio (por 100mil hab.)

**19,9**

Homicide rate (per 100,000 inhab.)

# PARAÚNA



## Ficha do Município Municipality sheet

Data de aniversário /Anniversary	10/11
Gentílico /Demonyim	paraunense
CEP /ZIP Code	75980-000
Região /Region	Sul
Quantidade de habitantes Population number	10.659
Quantidade de eleitores Number of voters	8.864
Densidade Demográfica (h/km <sup>2</sup> ) Demographic Density	2,8

## Administração /Administration

Prefeito /Mayor  
**Paulo José Martins**

Quantidade de vereadores 9  
Number of councilors

Área em km<sup>2</sup>  
Area in km<sup>2</sup>  
**3.787**



## Economia Economy

Evolução do PIB a preços correntes

Ano Year	PIB (em R\$ 1.000) GDP (in BRL 1,000)
2010	337.577,59
2011	367.200,25
2012	498.716,76
2013	585.032,43
2014	623.634,87
2015	623.820,71
2016	811.788,42
2017	904.073,21
2018	863.663,89
2019	934.884,46
2020	1.214.252,24

Atividade com maior valor adicionado bruto em 2020: Agricultura  
Activity with the highest gross added value in 2020: Agriculture

## Educação Education

Quantidade de escolas, por tipo:  
Number of schools by type:

Estadual State	2	Municipal	6
Federal	0	Privada Private	2

Por Localização: TOTAL

Rural	2	TOTAL 10
Urbana Urban	8	

## Saneamento Básico Basic sanitation

% de população atendida com abastecimento de água:

75,4

% of population served with water supply

% de população atendida com esgotamento sanitário

75,4

% of population served with sanitary sewage

## Saúde Health

Quantidade de unidades de saúde, por tipo:  
Overall number of health establishments by type:

Tipo /type	Qtd./Qty.
UBS /Basic Health Unit	6
Consultório isolado/Doctor's office	5
Hospital geral /General hospital	1
Centro de hemoterapia/hematologia Hemotherapy/Hematology Center	1
Centro de apoio à saúde da família Family Health Support Center	1
Clínica/Centro de especialidade Clinic/Specialty center	4
Total	18

Possui leitos hospitalares?  
Are there hospital beds?

Tipo type	Qtd. Qty.
Cirúrgicos /Surgical	4
Clínicos /Clinic	8
Obstétricos /Obstetric	4
Pediátricos /Pediatric	2
Outras Especialidades /Other Specialties	2
Total	20

Leitos SUS /Public Health System (SUS) beds 20  
Leitos não SUS /Non-SUS beds 0

Possui leitos de UTI? Não  
Are there ICU beds? No

## Segurança Pública Public security

Taxa de homicídio por arma de fogo (por 100mil hab.)

9,1

Homicide by firearm rate (per 100,000 inhab.)

Taxa de homicídio (por 100mil hab.)

27,3

Homicide rate (per 100,000 inhab.)

# PEROLÂNDIA

## Ficha do Município Municipality sheet

Data de aniversário /Anniversary	7/10
Gentílico /Demonyim	perolandense
CEP /ZIP Code	75823-000
Região /Region	Sul
Quantidade de habitantes Population number	2.964
Quantidade de eleitores Number of voters	3.030
Densidade Demográfica (h/km <sup>2</sup> ) Demographic Density	2,9

## Administração /Administration

Prefeito /Mayor  
**Grete Elisa Balz Rocha**

Quantidade de vereadores 9  
Number of councilors

Área em km<sup>2</sup>  
Area in km<sup>2</sup>  
**1.034**

## Economia Economy

Evolução do PIB a preços correntes

Ano Year	PIB (em R\$ 1.000) GDP (in BRL 1,000)
2010	282.661,11
2011	225.650,33
2012	222.394,79
2013	303.368,70
2014	311.056,51
2015	315.605,86
2016	433.015,89
2017	357.040,71
2018	332.332,46
2019	420.332,67
2020	476.393,36

Atividade com maior valor adicionado bruto em 2020: Agricultura  
Activity with the highest gross added value in 2020: Agriculture

## Educação Education

Quantidade de escolas, por tipo:  
Number of schools by type:

Estadual State	1	Municipal	3
Federal	0	Privada Private	0

Por Localização:  
By location:

Rural	0	TOTAL	4
Urbana Urban	4		

## Saneamento Básico Basic sanitation

% de população atendida com abastecimento de água:

63,8

% of population served with water supply

% de população atendida com esgotamento sanitário

N/C

% of population served with sanitary sewage

## Saúde Health

Quantidade de unidades de saúde, por tipo:  
Overall number of health establishments by type:

Tipo /type	Qtd./Qty.
UBS /Basic Health Units	1
Clínica/ Centro de especialidade /Clinic/ Specialty Center	2
Centro de hemoterapia/ hematologia /Hemotherapy/Hemotology Center	1
Telessaúde /Telehealth	1
<b>Total</b>	<b>5</b>

Possui leitos hospitalares? Não  
Are there hospital beds? No  
Possui leitos de UTI? Não  
Are there ICU beds? No

## Segurança Pública Public security

Taxa de homicídio por arma de fogo (por 100mil hab.)

N/C

Homicide by firearm rate (per 100,000 inhab.)

Taxa de homicídio (por 100mil hab.)

N/C

Homicide rate (per 100,000 inhab.)

# PETROLINA DE GOIÁS



## Ficha do Município Municipality sheet

Data de aniversário /Anniversary	8/10
Gentílico /Demonyim	petrolinense
CEP /ZIP Code	75480-000
Região /Region	Centro
Quantidade de habitantes Population number	9.573
Quantidade de eleitores Number of voters	7.275
Densidade Demográfica (h/km²) Demographic Density	18,1

## Administração /Administration

Prefeito /Mayor  
**Tiago Pacheco de Jesus**

Quantidade de vereadores  
Number of councilors

**9**

Área em km²  
Area in km²

**530**

## Economia Economy

Evolução do PIB a preços correntes  
GDP (in BRL 1,000)

Ano Year	PIB (em R\$ 1.000) GDP (in BRL 1,000)
2010	97.554,82
2011	98.528,00
2012	97.338,34
2013	107.965,06
2014	123.218,63
2015	128.109,20
2016	134.186,99
2017	144.570,37
2018	150.978,70
2019	162.926,03
2020	161.731,47

Atividade com maior valor adicionado bruto em 2020: Administração, defesa, educação e saúde pública, e seguridade social  
Activity with the highest gross added value in 2020: Administration, defense, education, public health and social security

## Educação Education

Quantidade de escolas, por tipo:  
Number of schools by type:

Estadual State	1	Municipal	3
Federal	0	Privada Private	2

Por Localização:  
By location:

Rural	0	TOTAL	6
Urbana Urban	6		

## Saneamento Básico Basic sanitation

% de população atendida com abastecimento de água:

**66,9**

% of population served with water supply

% de população atendida com esgotamento sanitário

**N/C**

% of population served with sanitary sewage

## Saúde Health

Quantidade de unidades de saúde, por tipo:  
Overall number of health establishments by type:

Tipo /type	Qtd./Qty.
UBS /Basic Health Units	2
Políclínicas /Polyclinic	1
Hospital Geral /General hospital	1
Unidade Mista /Mixed unit	1
Consultórios isolados /Doctor's office	1
Clínica/ Centro de especialidade /Clinic/ Specialty Center	1
Centro de hemoterapia/ hematologia /Hemotherapy/Hematology Center	1
Telessaúde /Telehealth	1
<b>Total</b>	<b>9</b>

Possui leitos hospitalares?  
Are there hospital beds?

Tipo type	Qtd. Qty.
Cirúrgicos /Surgical	58
Clínicos /Clinic	66
Obstétricos /Obstetric	40
Pediátricos /Pediatric	33
<b>Total</b>	<b>1</b>

Leitos SUS /Public Health System (SUS) beds 29  
Leitos não SUS /Non-SUS beds 2

Possui leitos de UTI? Não  
Are there ICU beds? No

## Segurança Pública Public security

Taxa de homicídio por arma de fogo (por 100mil hab.)

**N/C**

Homicide by firearm rate (per 100,000 inhab.)

Taxa de homicídio (por 100mil hab.)

**N/C**

Homicide rate (per 100,000 inhab.)



# PILAR DE GOIÁS



## Ficha do Município Municipality sheet

Data de aniversário /Anniversary	5/10
Gentílico /Demonyim	<b>pilarense</b>
CEP /ZIP Code	<b>76372-000</b>
Região /Region	<b>Centro</b>
Quantidade de habitantes Population number	<b>2.328</b>
Quantidade de eleitores Number of voters	<b>3.638</b>
Densidade Demográfica (h/km <sup>2</sup> ) Demographic Density	<b>2,6</b>

## Administração /Administration

Prefeito /Mayor  
**Tiago Japiassu Batista do Nascimento Andrade**

Quantidade de vereadores  
Number of councilors

**9**

Área em km<sup>2</sup>  
Area in km<sup>2</sup>

**906**



## Economia Evolução do PIB a preços correntes

Ano Year	PIB (em R\$ 1.000) GDP (in BRL 1,000)
2010	26.168,78
2011	32.229,95
2012	42.145,85
2013	64.422,28
2014	112.895,04
2015	175.299,09
2016	154.673,72
2017	170.813,49
2018	173.780,15
2019	154.088,35
2020	159.509,18

Atividade com maior valor adicionado bruto em 2020: Indústrias extrativas  
Activity with the highest gross added value in 2020: Mining and Quarrying industries

## Educação Quantidade de escolas, por tipo:

Number of schools by type:

Estadual State	<b>1</b>	Municipal	<b>2</b>
Federal	<b>0</b>	Privada Private	<b>0</b>

## Por Localização: By location:

Rural	<b>1</b>	<b>TOTAL</b>	<b>3</b>
Urbana Urban	<b>2</b>		

## Saneamento Básico Basic sanitation

% de população atendida com abastecimento de água:

**51,3**

% of population served with water supply

% de população atendida com esgotamento sanitário

**N/C**

% of population served with sanitary sewage

## Saúde Quantidade de unidades de saúde, por tipo:

Overall number of health establishments by type:

Tipo /type	Qtd./Qty.
Posto de saúde /Health Center	1
UBS /Basic Health Units	1
Consultórios isolados /Doctor's office	1
Centro de hemoterapia/ hematologia /Hemotherapy/Hematology Center	1
<b>Total</b>	<b>4</b>

Possui leitos hospitalares? Não  
Are there hospital beds? No  
Possui leitos de UTI? Não  
Are there ICU beds? No

## Segurança Pública Public security

Taxa de homicídio por arma de fogo (por 100mil hab.)

**44,4**

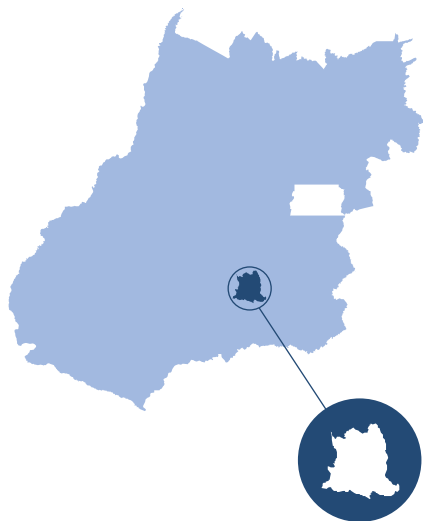
Homicide by firearm rate (per 100,000 inhab.)

Taxa de homicídio (por 100mil hab.)

**44,4**

Homicide rate (per 100,000 inhab.)

# PIRACANJUBA



## Ficha do Município Municipality sheet

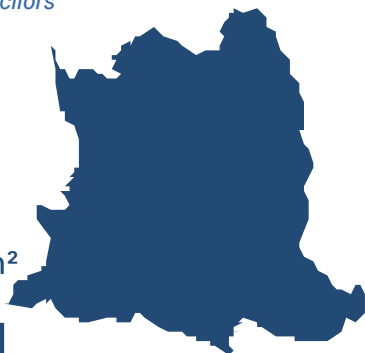
Data de aniversário /Anniversary	<b>22/11</b>
Gentílico /Demonyim	<b>piracanjubense</b>
CEP /ZIP Code	<b>75640-000</b>
Região /Region	<b>Sul</b>
Quantidade de habitantes Population number	<b>24.883</b>
Quantidade de eleitores Number of voters	<b>18.708</b>
Densidade Demográfica (h/km <sup>2</sup> ) Demographic Density	<b>10,5</b>

## Administração /Administration

Prefeito /Mayor  
**Claudiney Antonio Machado**

Quantidade de vereadores 11  
Number of councilors

Área em km<sup>2</sup>  
Area in km<sup>2</sup>  
**2.374**



## Economia Economy

Evolução do PIB a preços correntes

Ano Year	PIB (em R\$ 1.000) GDP (in BRL 1,000)
2010	393.827,35
2011	429.019,06
2012	514.195,15
2013	604.092,51
2014	655.671,41
2015	639.351,72
2016	744.956,24
2017	776.387,17
2018	780.750,76
2019	833.550,37
2020	1.087.804,80

Atividade com maior valor adicionado bruto em 2020: Agricultura  
Activity with the highest gross added value in 2020: Agriculture

## Educação Education

Quantidade de escolas, por tipo:  
Number of schools by type:

Estadual State	<b>5</b>	Municipal	<b>15</b>
Federal	<b>0</b>	Privada Private	<b>4</b>

Por Localização:  
By location:

Rural	<b>5</b>	<b>TOTAL</b>
Urbana Urban	<b>19</b>	<b>24</b>

## Saneamento Básico Basic sanitation

% de população atendida com abastecimento de água:

**74,8**

% of population served with water supply

% de população atendida com esgotamento sanitário

**70,4**

% of population served with sanitary sewage

## Segurança Pública Public security

Taxa de homicídio por arma de fogo (por 100mil hab.)

**16,3**

Homicide by firearm rate (per 100,000 inhab.)

Taxa de homicídio (por 100mil hab.)

**20,4**

Homicide rate (per 100,000 inhab.)

## Saúde Health

Quantidade de unidades de saúde, por tipo:  
Overall number of health establishments by type:

Tipo /type	Qtd./Qty.
UBS /Basic Health Unit	7
Consultório isolado/Doctor's office	10
Hospital geral /General hospital	2
Telessaúde/Telehealth	1
Centro de apoio à saúde da família Family Health Support Center	1
Posto de saúde /Health Center	1
Clínica/Centro de especialidade Clinic/Specialty center	2
Centro de hemoterapia/hematologia Hemotherapy/Hematology Center	1
<b>Total</b>	<b>25</b>

Possui leitos hospitalares?  
Are there hospital beds?

Tipo type	Qtd. Qty.
Cirúrgicos /Surgical	14
Clínicos /Clinic	33
Obstétricos /Obstetric	12
Pediátricos /Pediatric	7
Outras Especialidades/Other Specialties	4
<b>Total</b>	<b>70</b>

Leitos SUS /Public Health System (SUS) beds 60  
Leitos não SUS /Non-SUS beds 10

Possui leitos de UTI? Não  
Are there ICU beds? No

# PIRANHAS



## Ficha do Município Municipality sheet

Data de aniversário /Anniversary	14/10
Gentílico /Demonym	piranhense
CEP /ZIP Code	76230-000
Região /Region	Noroeste
Quantidade de habitantes Population number	11.712
Quantidade de eleitores Number of voters	9.237
Densidade Demográfica (h/km <sup>2</sup> ) Demographic Density	5,7

## Administração /Administration

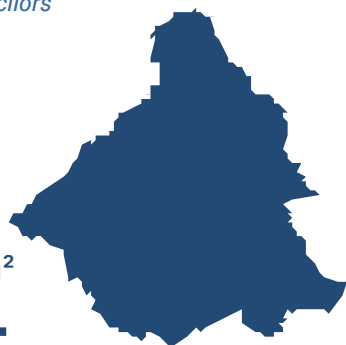
Prefeito /Mayor  
**Marco Rogério Candido Leite**

Quantidade de vereadores  
Number of councilors

**9**

Área em km<sup>2</sup>  
Area in km<sup>2</sup>

**2.045**



## Economia Evolução do PIB a preços correntes

Ano Year	PIB (em R\$ 1.000) GDP (in BRL 1,000)
2010	145.518,66
2011	169.779,37
2012	205.623,35
2013	254.921,52
2014	299.939,28
2015	367.835,38
2016	359.261,32
2017	362.805,38
2018	362.533,41
2019	377.378,47
2020	465.701,81

Atividade com maior valor adicionado  
bruto em 2020: Serviços  
Activity with the highest gross added value in  
2020: Services

## Educação Quantidade de escolas, por tipo:

Estadual State	5	Municipal	4
Federal	0	Privada Private	2

Por Localização:  
By location:

Rural	0	TOTAL 11
Urbana Urban	11	

## Saneamento Básico Basic sanitation

% de população atendida com abastecimento de água:	87,3	% de população atendida com esgotamento sanitário	N/C
% of population served with water supply		% of population served with sanitary sewage	

## Saúde Quantidade de unidades de saúde, por tipo:

Overall number of health establishments by type:

Tipo /type	Qtd./Qty.
Posto de saúde /Health Center	1
UBS /Basic Health Units	3
Hospital Geral /General hospital	1
Consultórios isolados /Doctor's office	8
Clínica/ Centro de especialidade /Clinic/ Specialty Center	1
Centro de hemoterapia/ hematologia /Hemotherapy/Hematology Center	1
Total	15

Possui leitos hospitalares?  
Are there hospital beds?

Tipo type	Qtd. Qty.
Cirúrgicos /Surgical	58
Clínicos /Clinic	66
Obstétricos /Obstetric	40
Pediátricos /Pediatric	33
Total	1

Leitos SUS /Public Health System (SUS) beds

Leitos não SUS /Non-SUS beds

Possui leitos de UTI? Não  
Are there ICU beds? No

28  
0

## Segurança Pública Public security

Taxa de homicídio por arma de fogo (por 100mil hab.)	N/C	Taxa de homicídio (por 100mil hab.)	19,2
Homicide by firearm rate (per 100,000 inhab.)		Homicide rate (per 100,000 inhab.)	

# PIRENÓPOLIS



## Ficha do Município Municipality sheet

Data de aniversário /Anniversary	7/10
Gentílico /Demonyim	<b>pirenopolino</b>
CEP /ZIP Code	<b>72980-000</b>
Região /Region	<b>Entorno do Distrito Federal</b>
Quantidade de habitantes Population number	<b>26.690</b>
Quantidade de eleitores Number of voters	<b>19.799</b>
Densidade Demográfica (h/km²) Demographic Density	<b>12,1</b>

## Administração /Administration

Prefeito /Mayor  
**Nivaldo Antônio de Melo**

Quantidade de vereadores  
Number of councillors

**11**

Área em km²  
Area in km²  
**2.200**



## Economia Economy

Evolução do PIB a preços correntes

Ano Year	PIB (em R\$ 1.000) GDP (in BRL 1,000)
2010	244.744,58
2011	270.387,56
2012	285.230,14
2013	358.196,25
2014	398.714,46
2015	373.934,31
2016	347.176,01
2017	412.595,75
2018	446.114,83
2019	536.159,45
2020	547.455,70

Atividade com maior valor adicionado bruto em 2020: Serviços  
Activity with the highest gross added value in 2020: Services

## Educação Education

Quantidade de escolas, por tipo:  
Number of schools by type:

Estadual State	9	Municipal	9
Federal	0	Privada Private	1

Por Localização:

By location:

Rural

6

Urbana  
Urban

13

**TOTAL**

**19**

## Saneamento Básico Basic sanitation

% de população atendida com abastecimento de água:

**67,8**

% of population served with water supply

% de população atendida com esgotamento sanitário

**N/C**

% of population served with sanitary sewage

## Saúde Health

Quantidade de unidades de saúde, por tipo:  
Overall number of health establishments by type:

Tipo /type	Qtd./Qty.
Posto de saúde /Health Center	7
UBS /Basic Health Units	7
Hospital Geral /General hospital	1
Consultórios isolados /Doctor's office	7
Clínica/ Centro de especialidade /Clinic/ Specialty Center	1
Centro de hemoterapia/ hematologia /Hemotherapy/Hematology Center	1
Centro de apoio à saúde da família /Family health support center	1
Telessaúde /Telehealth	1
<b>Total</b>	<b>26</b>

Possui leitos hospitalares?  
Are there hospital beds?

Tipo type	Qtd. Qty.
Cirúrgicos /Surgical	12
Clínicos /Clinic	13
Obstétricos /Obstetric	4
Pediátricos /Pediatric	5
Hospital/DIA /Hospital/DAY	4
<b>Total</b>	<b>38</b>

Leitos SUS /Public Health System (SUS) beds

38

Leitos não SUS /Non-SUS beds

0

Possui leitos de UTI? Não  
Are there ICU beds? No

## Segurança Pública Public security

Taxa de homicídio por arma de fogo (por 100mil hab.)

**24,1**

Homicide by firearm rate (per 100,000 inhab.)

Taxa de homicídio (por 100mil hab.)

**40,1**

Homicide rate (per 100,000 inhab.)

# PIRES DO RIO

## Economia *Economy* Evolução do PIB a preços correntes

Ano Year	PIB (em R\$ 1.000) GDP (in BRL 1,000)
2010	412.009,65
2011	467.015,19
2012	565.548,51
2013	624.495,35
2014	667.407,01
2015	743.607,66
2016	821.354,82
2017	894.218,73
2018	857.209,66
2019	1.086.835,05
2020	1.068.962,02

Atividade com maior valor adicionado bruto em 2020: Serviços  
Activity with the highest gross added value in 2020: Services

## Educação *Education* Quantidade de escolas, por tipo: Number of schools by type:

Estadual State	5	Municipal	10
Federal	0	Privada Private	7

Por Localização: By location:	TOTAL
Rural	0
Urbana Urban	22

## Saneamento Básico *Basic sanitation*

% de população atendida com abastecimento de água:	94,8	% de população atendida com esgotamento sanitário	37,9
<i>% of population served with water supply</i>		<i>% of population served with sanitary sewage</i>	

## Saúde *Health* Quantidade de unidades de saúde, por tipo: Overall number of health establishments by type:

Tipo /type	Qtd./Qty.
UBS /Basic Health Unit	8
Consultório isolado/Doctor's office	53
Hospital geral /General hospital	1
Policlínica/Polyclinic	6
Centro de apoio à saúde da família Family Health Support Center	1
Clínica/Centro de especialidade Clinic/Specialty center	9
Centro de hemoterapia/hematologia Hemotherapy/Hematology Center	1
<b>Total</b>	<b>79</b>

## Possui leitos hospitalares? Are there hospital beds?

Tipo type	Qtd. Qty.
Cirúrgicos /Surgical	6
Clínicos /Clinic	18
Obstétricos /Obstetric	4
Pediátricos /Pediatric	6
Outras Especialidades/Other Specialties	1
<b>Total</b>	<b>35</b>

Leitos SUS /Public Health System (SUS) beds 35  
Leitos não SUS /Non-SUS beds 0

## Possui leitos de UTI? Não Are there ICU beds? No

## Ficha do Município Municipality sheet

Data de aniversário /Anniversary	9/11
Gentílico /Demonym	piresino
CEP /ZIP Code	75200-000
Região /Region	Sul
Quantidade de habitantes Population number	32.373
Quantidade de eleitores Number of voters	21.597
Densidade Demográfica (h/km <sup>2</sup> ) Demographic Density	30

## Administração /Administration

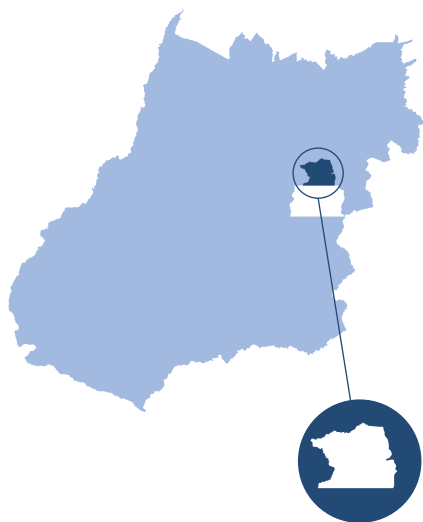
Prefeito /Mayor  
**Maria Aparecida Marasco Tomazini**

Quantidade de vereadores 13  
Number of councilors

Área em km<sup>2</sup>  
Area in km<sup>2</sup>  
**1.078**



# PLANALTINA



## Ficha do Município Municipality sheet

Data de aniversário /Anniversary **19/3**  
 Gentílico /Demonyim **planaltinense**  
 CEP /ZIP Code **73750-001 a 73759-999**  
 Região /Region **Entorno do Distrito Federal**  
 Quantidade de habitantes **105.031**  
*Population number*  
 Quantidade de eleitores **59.717**  
*Number of voters*  
 Densidade Demográfica (h/km<sup>2</sup>) **41**  
*Demographic Density*

## Administração /Administration

Prefeito /Mayor  
**Cristomario de Sousa Medeiros**

Quantidade de vereadores **17**  
*Number of councilors*

Área em km<sup>2</sup>  
 Area in km<sup>2</sup>  
**2.559**

## Economia *Economy*

Evolução do PIB a preços correntes

Ano Year	PIB (em R\$ 1.000) GDP (in BRL 1,000)
2010	499.464,74
2011	596.702,29
2012	701.066,69
2013	778.671,89
2014	888.039,81
2015	914.806,70
2016	958.150,86
2017	1.017.599,07
2018	1.116.144,53
2019	1.215.130,16
2020	1.276.695,41

Atividade com maior valor adicionado bruto em 2020: Administração, defesa, educação e saúde pública, e seguridade social  
*Activity with the highest gross added value in 2020: Administration, defense, education, public health and social security*

## Educação *Education*

Quantidade de escolas, por tipo:  
*Number of schools by type:*

Estadual State	<b>11</b>	Municipal	<b>45</b>
Federal	<b>0</b>	Privada Private	<b>12</b>

Por Localização:  
*By location:*

Rural	<b>10</b>	<b>TOTAL</b> <b>68</b>
Urbana Urban	<b>58</b>	

## Saneamento Básico *Basic sanitation*

% de população atendida com abastecimento de água:

**95,7**

*% of population served with water supply*

% de população atendida com esgotamento sanitário

**94,4**

*% of population served with sanitary sewage*

## Segurança Pública *Public security*

Taxa de homicídio por arma de fogo (por 100mil hab.)

**20**

*Homicide by firearm rate (per 100,000 inhab.)*

Taxa de homicídio (por 100mil hab.)

**47,8**

*Homicide rate (per 100,000 inhab.)*

## Saúde

Quantidade de unidades de saúde, por tipo:  
*Overall number of health establishments by type:*

Tipo /type	Qtd./Qty.
UBS /Basic Health Unit	26
Policlínica/Polyclinic	14
Hospital geral /General hospital	3
Consultório isolado/Doctor's office	6
Centro de apoio à saúde da família Family Health Support Center	1
Posto de saúde /Health Center	1
Clínica/Centro de especialidade Clinic/Specialty center	6
Centro de hemoterapia/hematologia Hemotherapy/Hematology Center	1
<b>Total</b>	<b>58</b>

Possui leitos hospitalares?  
*Are there hospital beds?*

Tipo type	Qtd. Qty.
Cirúrgicos /Surgical	19
Clínicos /Clinic	38
Obstétricos /Obstetric	12
Pediátricos /Pediatric	6
<b>Total</b>	<b>75</b>

Leitos SUS /Public Health System (SUS) beds **43**  
 Leitos não SUS /Non-SUS beds **32**

Possui leitos de UTI? Não  
*Are there ICU beds? No*

# PONTALINA



## Ficha do Município Municipality sheet

Data de aniversário /Anniversary	<b>31/10</b>
Gentílico /Demonyim	<b>pontalinense</b>
CEP /ZIP Code	<b>75620-000</b>
Região /Region	<b>Sul</b>
Quantidade de habitantes Population number	<b>18.309</b>
Quantidade de eleitores Number of voters	<b>14.037</b>
Densidade Demográfica (h/km <sup>2</sup> ) Demographic Density	<b>12,8</b>

## Administração /Administration

Prefeito /Mayor  
**Edson Guimarães de Faria**

Quantidade de vereadores  
Number of councilors **11**

Área em km<sup>2</sup>  
Area in km<sup>2</sup>  
**1.434**

## Economia Economy

Evolução do PIB a preços correntes

Ano Year	PIB (em R\$ 1.000) GDP (in BRL 1,000)
2010	208.549,27
2011	243.049,64
2012	289.415,77
2013	336.218,83
2014	408.486,72
2015	416.636,89
2016	449.451,78
2017	500.149,87
2018	475.800,65
2019	508.008,70
2020	589.378,19

Atividade com maior valor adicionado bruto em 2020: Agricultura  
Activity with the highest gross added value in 2020: Agriculture

## Educação Education

Quantidade de escolas, por tipo:  
Number of schools by type:

Estadual State	<b>2</b>	Municipal	<b>10</b>
Federal	<b>0</b>	Privada Private	<b>3</b>

Por Localização: **TOTAL**

Rural	<b>3</b>	<b>15</b>
Urbana Urban	<b>12</b>	

## Saneamento Básico Basic sanitation

% de população atendida com abastecimento de água:

**82,7**

% of population served with water supply

% de população atendida com esgotamento sanitário

**82,7**

% of population served with sanitary sewage

## Saúde Health

Quantidade de unidades de saúde, por tipo:  
Overall number of health establishments by type:

Tipo /type	Qtd./Qty.
Posto de saúde /Health Center	1
UBS /Basic Health Units	6
Hospital Geral /General hospital	1
Consultórios isolados /Doctor's office	4
Clínica/ Centro de especialidade /Clinic/ Specialty Center	9
Centro de hemoterapia/ hematologia /Hemotherapy/Hematology Center	1
Centro de apoio à saúde da família /Family health support center	1
Telessaúde /Telehealth	1
<b>Total</b>	<b>24</b>

Possui leitos hospitalares?  
Are there hospital beds?

Tipo type	Qtd. Qty.
Cirúrgicos /Surgical	2
Clínicos /Clinic	16
Obstétricos /Obstetric	6
Pediátricos /Pediatric	7
<b>Total</b>	<b>31</b>

Leitos SUS /Public Health System (SUS) beds **31**  
Leitos não SUS /Non-SUS beds **0**

Possui leitos de UTI? Não  
Are there ICU beds? No

## Segurança Pública Public security

Taxa de homicídio por arma de fogo (por 100mil hab.)

**5,6**

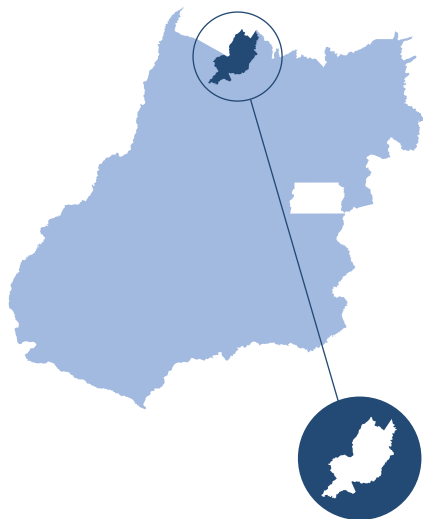
Homicide by firearm rate (per 100,000 inhab.)

Taxa de homicídio (por 100mil hab.)

**5,6**

Homicide rate (per 100,000 inhab.)

# PORANGATU



## Ficha do Município Municipality sheet

Data de aniversário /Anniversary	25/8
Gentílico /Demonyim	porangatuense
CEP /ZIP Code	76550-000
Região /Region	Norte
Quantidade de habitantes Population number	44.317
Quantidade de eleitores Number of voters	30.644
Densidade Demográfica (h/km <sup>2</sup> ) Demographic Density	9,2

## Administração /Administration

Prefeito /Mayor  
**Vanuza Primo de Araújo Valadares**

Quantidade de vereadores 13  
Number of councilors

Área em km<sup>2</sup>  
Area in km<sup>2</sup>  
**4.825**



## Economia Economy

Evolução do PIB a preços correntes

Ano Year	PIB (em R\$ 1.000) GDP (in BRL 1,000)
2010	468.236,53
2011	525.527,09
2012	624.680,27
2013	702.348,00
2014	813.281,19
2015	832.179,26
2016	843.256,52
2017	921.991,91
2018	937.135,95
2019	941.823,94
2020	1.016.727,77

Atividade com maior valor adicionado  
bruto em 2020: Serviços  
Activity with the highest gross added value in  
2020: Services

## Educação Education

Quantidade de escolas, por tipo:  
Number of schools by type:

Estadual State	7	Municipal	17
Federal	0	Privada Private	8

Por Localização: TOTAL

Rural	4	32
Urbana Urban	28	

## Saneamento Básico Basic sanitation

% de população  
atendida com  
abastecimento  
de água:

85,2

% of population  
served with  
water supply

% de população  
atendida com  
esgotamento  
sanitário

45,7

% of population  
served with  
sanitary sewage

## Saúde Health

Quantidade de unidades de saúde, por tipo:  
Overall number of health establishments by type:

Tipo /type	Qtd./Qty.
UBS /Basic Health Unit	11
Policlínica/Polyclinic	1
Hospital geral /General hospital	2
Consultório isolado/Doctor's office	19
Centro de apoio à saúde da família Family Health Support Center	1
Posto de saúde /Health Center	4
Clínica/Centro de especialidade Clinic/Specialty center	19
Centro de hemoterapia/hematologia Hemotherapy/Hematology Center	2
Centro de imunização/Immunization center	2
<b>Total</b>	<b>61</b>

Possui leitos hospitalares?  
Are there hospital beds?

Tipo type	Qtd. Qty.
Cirúrgicos /Surgical	29
Clínicos /Clinic	26
Obstétricos /Obstetric	12
Pediátricos /Pediatric	9
<b>Total</b>	<b>76</b>

Leitos SUS /Public Health System (SUS) beds 47  
Leitos não SUS /Non-SUS beds 29

Possui leitos de UTI? Não  
Are there ICU beds? No

## Segurança Pública Public security

Taxa de homicídio  
por arma de fogo  
(por 100mil  
hab.)

6,6

Homicide by  
firearm rate  
(per 100,000 inhab.)

Taxa de homicídio  
(por 100mil  
hab.)

15,4

Homicide rate  
(per 100,000 inhab.)

# PORTEIRÃO

## Ficha do Município Municipality sheet

Data de aniversário / Anniversary	15/4
Gentílico / Demonym	porteirense
CEP / ZIP Code	75603-000
Região / Region	Sul
Quantidade de habitantes Population number	4.070
Quantidade de eleitores Number of voters	3.634
Densidade Demográfica (h/km <sup>2</sup> ) Demographic Density	6,7

## Administração / Administration

Prefeito / Mayor  
**João Henrique Silva**

Quantidade de vereadores  
Number of councilors

**9**

Área em km<sup>2</sup>  
Area in km<sup>2</sup>

**606**

## Economia Economy

Evolução do PIB a preços correntes

Ano Year	PIB (em R\$ 1.000) GDP (in BRL 1,000)
2010	138.395,48
2011	153.912,65
2012	179.859,14
2013	236.909,98
2014	168.275,15
2015	159.191,60
2016	229.585,58
2017	229.521,44
2018	193.385,52
2019	179.435,84
2020	210.678,18

Atividade com maior valor adicionado bruto em 2020: Agricultura  
Activity with the highest gross added value in 2020: Agriculture

## Educação Education

Quantidade de escolas, por tipo:  
Number of schools by type:

Estadual State	1	Municipal	2
Federal	0	Privada Private	0

Por Localização:  
By location:

Rural	0	<b>TOTAL</b>
Urbana Urban	3	<b>3</b>

## Saneamento Básico Basic sanitation

% de população atendida com abastecimento de água:

**87**

% of population served with water supply

% de população atendida com esgotamento sanitário

**N/C**

% of population served with sanitary sewage

## Saúde Health

Quantidade de unidades de saúde, por tipo:  
Overall number of health establishments by type:

Tipo / type	Qtd. / Qty.
UBS / Basic Health Units	1
Hospital Geral / General hospital	1
Consultórios isolados / Doctor's office	1
Centro de hemoterapia/ hematologia / Hemotherapy/ Hematology Center	1
Centro de Imunização / Immunization center	1
<b>Total</b>	<b>5</b>

Possui leitos hospitalares?  
Are there hospital beds?

Tipo type	Qtd. Qty.
Cirúrgicos / Surgical	3
Clínicos / Clinic	8
Obstétricos / Obstetric	1
Pediátricos / Pediatric	4
<b>Total</b>	<b>16</b>

Leitos SUS / Public Health System (SUS) beds

Leitos não SUS / Non-SUS beds

**16**

**0**

Possui leitos de UTI? Não  
Are there ICU beds? No

## Segurança Pública Public security

Taxa de homicídio por arma de fogo (por 100mil hab.)

**25,7**

Homicide by firearm rate (per 100,000 inhab.)

Taxa de homicídio (por 100mil hab.)

**25,7**

Homicide rate (per 100,000 inhab.)

# PORTELÂNDIA



## Ficha do Município Municipality sheet

Data de aniversário /Anniversary	14/11
Gentílico /Demonyim	portelandense
CEP /ZIP Code	75843-000
Região /Region	Sul
Quantidade de habitantes Population number	3.280
Quantidade de eleitores Number of voters	3.148
Densidade Demográfica (h/km²) Demographic Density	5,9

## Administração /Administration

Prefeito /Mayor  
**Marly David Rezende Rodrigues**

Quantidade de vereadores 9  
Number of councilors

Área em km²  
Area in km²  
**553**

## Economia Economy

Evolução do PIB a preços correntes

Ano Year	PIB (em R\$ 1.000) GDP (in BRL 1,000)
2010	141.218,35
2011	148.181,08
2012	163.791,42
2013	185.976,17
2014	157.542,97
2015	168.742,23
2016	206.709,39
2017	214.466,48
2018	217.198,91
2019	207.858,71
2020	229.974,70

Atividade com maior valor adicionado bruto em 2020: Agricultura  
Activity with the highest gross added value in 2020: Agriculture

## Educação Education

Quantidade de escolas, por tipo:  
Number of schools by type:

Estadual State	1	Municipal	2
Federal	0	Privada Private	0

Por Localização: TOTAL

Rural	0	3
Urbana Urban	3	

## Saneamento Básico Basic sanitation

% de população atendida com abastecimento de água:

82,5

% of population served with water supply

% de população atendida com esgotamento sanitário

N/C

% of population served with sanitary sewage

## Saúde Health

Quantidade de unidades de saúde, por tipo:  
Overall number of health establishments by type:

Tipo /type	Qtd./Qty.
UBS /Basic Health Units	1
Hospital Geral /General hospital	1
Centro de hemoterapia/ hematologia /Hemotherapy/Hematology Center	1
<b>Total</b>	<b>3</b>

Possui leitos hospitalares?  
Are there hospital beds?

Tipo type	Qtd. Qty.
Cirúrgicos /Surgical	2
Clínicos /Clinic	6
Obstétricos /Obstetric	6
Pediátricos /Pediatric	3
<b>Total</b>	<b>17</b>

Leitos SUS /Public Health System (SUS) beds

17

Leitos não SUS /Non-SUS beds

0

Possui leitos de UTI? Não  
Are there ICU beds? No

## Segurança Pública Public security

Taxa de homicídio por arma de fogo (por 100mil hab.)

N/C

Homicide by firearm rate (per 100,000 inhab.)

Taxa de homicídio (por 100mil hab.)

24,9

Homicide rate (per 100,000 inhab.)



# POSSE

## Ficha do Município Municipality sheet

Data de aniversário /Anniversary	19/7
Gentílico /Demonym	possense
CEP /ZIP Code	73900-000
Região /Region	Leste
Quantidade de habitantes Population number	34.914
Quantidade de eleitores Number of voters	24.150
Densidade Demográfica (h/km <sup>2</sup> ) Demographic Density	16,8

## Administração /Administration

Prefeito /Mayor  
**Helder Silva Bonfim**

Quantidade de vereadores  
Number of councilors

**13**

Área em km<sup>2</sup>  
Area in km<sup>2</sup>

**2.077**

## Economia Economy

Evolução do PIB a preços correntes

Ano Year	PIB (em R\$ 1.000) GDP (in BRL 1,000)
2010	240.422,82
2011	274.179,55
2012	312.914,11
2013	359.953,81
2014	425.234,44
2015	434.007,13
2016	459.551,57
2017	494.560,26
2018	537.699,51
2019	574.468,00
2020	581.245,65

Atividade com maior valor adicionado  
bruto em 2020: Serviços  
Activity with the highest gross added value in  
2020: Services

## Educação Education

Quantidade de escolas, por tipo:  
Number of schools by type:

Estadual State	8	Municipal	18
Federal	1	Privada Private	3

Por Localização:  
By location:

Rural	12	TOTAL 30
Urbana Urban	18	

## Saneamento Básico Basic sanitation

% de população  
atendida com  
abastecimento  
de água:

**75,6**

% of population  
served with  
water supply

% de população  
atendida com  
esgotamento  
sanitário

**72,3**

% of population  
served with  
sanitary sewage

## Saúde

Quantidade de unidades de saúde, por tipo:  
Overall number of health establishments by type:

Tipo /type	Qtd./Qty.
Posto de saúde /Health Center	2
UBS /Basic Health Units	11
Policlínicas /Polyclinic	1
Hospital Geral /General hospital	2
Unidade Mista /Mixed unit	1
Consultórios isolados /Doctor's office	8
Clínica/ Centro de especialidade /Clinic/ Specialty Center	2
Centro de hemoterapia/ hematologia /Hemotherapy/Hematology Center	2
Telessaúde /Telehealth	1
Centro de Imunização /Immunization center	1
<b>Total</b>	<b>31</b>

Possui leitos hospitalares?  
Are there hospital beds?

Tipo type	Qtd. Qty.
Cirúrgicos /Surgical	5
Clínicos /Clinic	29
Obstétricos /Obstetric	15
Pediátricos /Pediatric	5
Outras Especialidades /Other Specialties	1
Hospital/DIA /Hospital/DAY	14
<b>Total</b>	<b>69</b>

Leitos SUS /Public Health System (SUS) beds

Leitos não SUS /Non-SUS beds

53

16

Possui leitos de UTI? Não  
Are there ICU beds? No

## Segurança Pública Public security

Taxa de homicídio  
por arma de fogo  
(por 100mil  
hab.)

**2,7**

Homicide by  
firearm rate  
(per 100,000 inhab.)

Taxa de homicídio  
(por 100mil  
hab.)

**5,4**

Homicide rate  
(per 100,000 inhab.)

# PROFESSOR JAMIL



## Ficha do Município Municipality sheet

Data de aniversário /Anniversary	16/1
Gentílico /Demonyim	<b>jamilense</b>
CEP /ZIP Code	<b>75645-000</b>
Região /Region	<b>Sul</b>
Quantidade de habitantes Population number	<b>3.649</b>
Quantidade de eleitores Number of voters	<b>2.975</b>
Densidade Demográfica (h/km <sup>2</sup> ) Demographic Density	<b>10,2</b>

## Administração /Administration

Prefeito /Mayor  
**Ney Fabio de Novaes**

Quantidade de vereadores  
Number of councilors

**9**

Área em km<sup>2</sup>  
Area in km<sup>2</sup>  
**356**



## Economia Economy

Evolução do PIB a preços correntes

Ano Year	PIB (em R\$ 1.000) GDP (in BRL 1,000)
2010	30.993,02
2011	33.632,40
2012	39.424,79
2013	44.416,97
2014	60.128,72
2015	56.371,40
2016	50.714,72
2017	59.028,34
2018	55.005,13
2019	58.193,02
2020	63.646,13

Atividade com maior valor adicionado bruto em 2020: Administração, defesa, educação e saúde pública, e seguridade social

Activity with the highest gross added value in 2020: Administration, defense, education, public health and social security

## Educação Education

Quantidade de escolas, por tipo:  
Number of schools by type:

Estadual State	<b>2</b>	Municipal	<b>1</b>
Federal	<b>0</b>	Privada Private	<b>0</b>

Por Localização:  
By location:

Rural	<b>0</b>	<b>TOTAL</b>	<b>3</b>
Urbana Urban	<b>3</b>		

## Saneamento Básico Basic sanitation

% de população atendida com abastecimento de água:

**73**

% of population served with water supply

% de população atendida com esgotamento sanitário

**78,1**

% of population served with sanitary sewage

## Saúde Health

Quantidade de unidades de saúde, por tipo:  
Overall number of health establishments by type:

Tipo /type	Qtd./Qty.
Posto de saúde /Health Center	1
UBS /Basic Health Units	1
Centro de hemoterapia/ hematologia /Hemotherapy/Hematology Center	1
Telessaúde /Telehealth	1
<b>Total</b>	<b>4</b>

Possui leitos hospitalares? Não  
Are there hospital beds? No

Possui leitos de UTI? Não  
Are there ICU beds? No

## Segurança Pública Public security

Taxa de homicídio por arma de fogo (por 100mil hab.)

**31**

Homicide by firearm rate (per 100,000 inhab.)

Taxa de homicídio (por 100mil hab.)

**62**

Homicide rate (per 100,000 inhab.)

# QUIRINÓPOLIS

**Economia** *Economy*  
Evolução do PIB a preços correntes

Ano Year	PIB (em R\$ 1.000) GDP (in BRL 1,000)
2010	771.852,84
2011	916.303,67
2012	1.073.240,68
2013	1.291.650,23
2014	1.332.470,50
2015	1.373.846,77
2016	1.635.881,44
2017	1.674.391,03
2018	1.700.011,11
2019	1.770.174,49
2020	1.980.016,67

Atividade com maior valor adicionado bruto em 2020: Serviços  
Activity with the highest gross added value in 2020: Services

**Educação** *Education*  
Quantidade de escolas, por tipo:  
Number of schools by type:

<b>Estadual</b> State	6	<b>Municipal</b>	17
<b>Federal</b>	0	<b>Privada</b> Private	7

Por Localização:  
By location:

<b>Rural</b>	5	<b>TOTAL</b> 30
<b>Urbana</b> Urban	25	

**Saneamento Básico** *Basic sanitation*

% de população atendida com abastecimento de água:

87,8

% of population served with water supply

% de população atendida com esgotamento sanitário

87,8

% of population served with sanitary sewage

**Saúde** *Health*  
Quantidade de unidades de saúde, por tipo:  
Overall number of health establishments by type:

Tipo /type	Qtd./Qty.
UBS /Basic Health Unit	15
Policlínica /Polyclinic	8
Hospital geral /General hospital	4
Consultório isolado /Doctor's office	84
Centro de apoio à saúde da família /Family Health Support Center	1
Posto de saúde /Health Center	1
Clínica/Centro de especialidade /Clinic/Specialty center	15
Centro de hemoterapia/hematologia /Hemotherapy/Hematology Center	1
Caps /Psychosocial Care Center	1
<b>Total</b>	<b>130</b>

Possui leitos hospitalares?  
Are there hospital beds?

Tipo type	Qtd. Qty.
Cirúrgicos /Surgical	33
Clínicos /Clinic	44
Obstétricos /Obstetric	28
Pediátricos /Pediatric	18
Outras Especialidades /Other Specialties	2
Hospital/DIA /Hospital/DAY	1
<b>Total</b>	<b>126</b>

Leitos SUS /Public Health System (SUS) beds 59  
Leitos não SUS /Non-SUS beds 67

Possui leitos de UTI? Não  
Are there ICU beds? NO

**Segurança Pública** *Public security*

Taxa de homicídio por arma de fogo (por 100mil hab.)

13,9

Homicide by firearm rate (per 100,000 inhab.)

Taxa de homicídio (por 100mil hab.)

29,9

Homicide rate (per 100,000 inhab.)

## Ficha do Município Municipality sheet

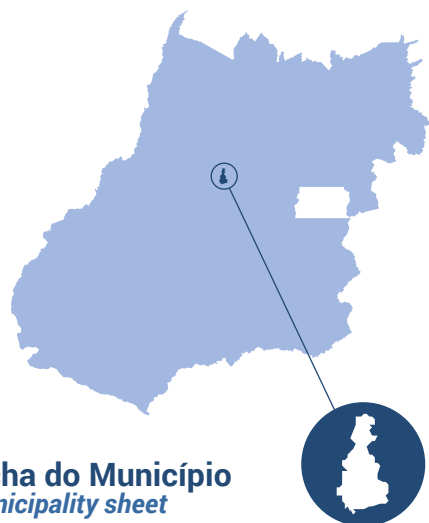
Data de aniversário /Anniversary	22/1
Gentílico /Demonym	quirinopolino
CEP /ZIP Code	75860-000
Região /Region	Sul
Quantidade de habitantes Population number	48.447
Quantidade de eleitores Number of voters	34.097
Densidade Demográfica (h/km²) Demographic Density	12,8

## Administração /Administration

Prefeito /Mayor  
**Anderson de Paula Silva**

Quantidade de vereadores 13  
Number of councilors

Área em km²  
Area in km²  
**3.786**



## Ficha do Município Municipality sheet

Data de aniversário /Anniversary	16/7
Gentílico /Demonyim	<b>rialmense</b>
CEP /ZIP Code	<b>76310-000</b>
Região /Region	<b>Centro</b>
Quantidade de habitantes Population number	<b>12.165</b>
Quantidade de eleitores Number of voters	<b>8.847</b>
Densidade Demográfica (h/km <sup>2</sup> ) Demographic Density	<b>45,3</b>

## Administração /Administration

Prefeito /Mayor  
**Frederico Gonçalves Vidigal**

Quantidade de vereadores  
Number of councilors

**9**

Área em km<sup>2</sup>  
Area in km<sup>2</sup>  
**268**



# RIALMA

## Economia Economy

Evolução do PIB a preços correntes

Ano Year	PIB (em R\$ 1.000) GDP (in BRL 1,000)
2010	163.327,27
2011	146.082,35
2012	141.382,67
2013	148.506,97
2014	162.646,20
2015	191.778,19
2016	192.058,30
2017	215.721,65
2018	222.840,84
2019	260.063,04
2020	278.098,06

Atividade com maior valor adicionado  
bruto em 2020: Serviços  
Activity with the highest gross added value in  
2020: Services

## Educação Education

Quantidade de escolas, por tipo:  
Number of schools by type:

Estadual State	<b>2</b>	Municipal	<b>5</b>
Federal	<b>0</b>	Privada Private	<b>1</b>

Por Localização:  
By location:

Rural	<b>0</b>	<b>TOTAL</b>	<b>8</b>
Urbana Urban	<b>8</b>		

## Saneamento Básico Basic sanitation

% de população  
atendida com  
abastecimento  
de água:

**95,0**

% of population  
served with  
water supply

231

% de população  
atendida com  
esgotamento  
sanitário

**78,1**

% of population  
served with  
sanitary sewage

## Saúde Health

Quantidade de unidades de saúde, por tipo:  
Overall number of health establishments by type:

Tipo /type	Qtd./Qty.
UBS /Basic Health Units	4
Hospital Geral /General hospital	1
Consultórios isolados /Doctor's office	8
Clínica/ Centro de especialidade /Clinic/ Specialty Center	8
Centro de hemoterapia/ hematologia /Hemotherapy/Hematology Center	1
Centro de apoio à saúde da família /Family health support center	1
<b>Total</b>	<b>23</b>

Possui leitos hospitalares?  
Are there hospital beds?

Tipo type	Qtd. Qty.
Cirúrgicos /Surgical	7
Clínicos /Clinic	8
Obstétricos /Obstetric	4
Pediátricos /Pediatric	5
Outras Especialidades /Other Specialties	1
<b>Total</b>	<b>25</b>

Leitos SUS /Public Health System (SUS) beds

25

Leitos não SUS /Non-SUS beds

0

Possui leitos de UTI? Não  
Are there ICU beds? No

## Segurança Pública Public security

Taxa de homicídio  
por arma de fogo  
(por 100mil  
hab.)

**27,5**

Homicide by  
firearm rate  
(per 100,000 inhab.)

Taxa de homicídio  
(por 100mil  
hab.)

**27,5**

Homicide rate  
(per 100,000 inhab.)

# RIANÁPOLIS

## Ficha do Município Municipality sheet

Data de aniversário /Anniversary	18/12
Gentílico /Demonym	rianapolino
CEP /ZIP Code	76315-000
Região /Region	Centro
Quantidade de habitantes Population number	3.980
Quantidade de eleitores Number of voters	3.753
Densidade Demográfica (h/km <sup>2</sup> ) Demographic Density	25,3

## Administração /Administration

Prefeito /Mayor  
**Gilber Roque Pereira de Miranda**

Quantidade de vereadores 9  
Number of councilors

Área em km<sup>2</sup>  
Area in km<sup>2</sup>  
**157**

## Economia Economy

Evolução do PIB a preços correntes

Ano Year	PIB (em R\$ 1.000) GDP (in BRL 1,000)
2010	94.829,98
2011	72.767,62
2012	76.492,73
2013	115.050,91
2014	104.942,58
2015	94.514,94
2016	93.242,16
2017	95.142,72
2018	82.045,29
2019	75.568,92
2020	73.908,91

Atividade com maior valor adicionado bruto em 2020: Administração, defesa, educação e saúde públicas, e seguridade social

Activity with the highest gross added value in 2020: Administration, defense, education, public health and social security

## Educação Education

Quantidade de escolas, por tipo:  
Number of schools by type:

Estadual State	2	Municipal	2
Federal	0	Privada Private	0

Por Localização: TOTAL

Rural	0	4
Urbana Urban	4	

## Saneamento Básico Basic sanitation

% de população atendida com abastecimento de água:

91,0

% of population served with water supply

% de população atendida com esgotamento sanitário

N/C

% of population served with sanitary sewage

## Saúde Health

Quantidade de unidades de saúde, por tipo:  
Overall number of health establishments by type:

Tipo /type	Qtd./Qty.
UBS /Basic Health Units	2
Consultórios isolados /Doctor's office	2
Clínica/ Centro de especialidade /Clinic/ Specialty Center	1
Centro de hemoterapia/ hematologia /Hemotherapy/Hematology Center	1
Total	6

Possui leitos hospitalares? Não

Are there hospital beds? No

Possui leitos de UTI? Não

Are there ICU beds? No

## Segurança Pública Public security

Taxa de homicídio por arma de fogo (por 100mil hab.)

83,3

Homicide by firearm rate (per 100,000 inhab.)

Taxa de homicídio (por 100mil hab.)

83,3

Homicide rate (per 100,000 inhab.)



# RIO QUENTE



## Ficha do Município Municipality sheet

Data de aniversário /Anniversary	11/5
Gentílico /Demonyim	rio-quentense
CEP /ZIP Code	75667-000
Região /Region	Sul
Quantidade de habitantes Population number	3.864
Quantidade de eleitores Number of voters	3.908
Densidade Demográfica (h/km²) Demographic Density	15,8

## Administração /Administration

Prefeito /Mayor  
**Ana Paula Lima de Oliveira**

Quantidade de vereadores 9  
Number of councilors

Área em km²  
Area in km²  
**245**



## Economia Economy

Evolução do PIB a preços correntes

Ano Year	PIB (em R\$ 1.000) GDP (in BRL 1,000)
2010	153.591,56
2011	182.088,31
2012	193.361,42
2013	224.539,84
2014	257.746,36
2015	257.008,12
2016	274.231,33
2017	307.175,94
2018	323.415,22
2019	361.197,13
2020	267.830,68

Atividade com maior valor adicionado bruto em 2020: Serviços  
Activity with the highest gross added value in 2020: Services

## Educação Education

Quantidade de escolas, por tipo:  
Number of schools by type:

Estadual /State	1	Municipal /Municipal	1
Federal	0	Privada /Private	1

Por Localização: TOTAL

Rural	0	TOTAL	3
Urbana /Urban	3		

## Saneamento Básico Basic sanitation

% de população atendida com abastecimento de água:

**88,1**

% of population served with water supply

% de população atendida com esgotamento sanitário

**24,4**

% of population served with sanitary sewage

## Saúde Health

Quantidade de unidades de saúde, por tipo:  
Overall number of health establishments by type:

Tipo /type	Qtd./Qty.
UBS /Basic Health Units	1
Hospital Geral /General hospital	1
Consultórios isolados /Doctor's office	1
Clínica/ Centro de especialidade /Clinic/ Specialty Center	1
Centro de hemoterapia/ hematologia /Hemotherapy/Hematology Center	1
<b>Total</b>	<b>5</b>

Possui leitos hospitalares?  
Are there hospital beds?

Tipo type	Qtd. Qty.
Cirúrgicos /Surgical	1
Clínicos /Clinic	6
Pediátricos /Pediatric	2
<b>Total</b>	<b>9</b>

Leitos SUS /Public Health System (SUS) beds 9  
Leitos não SUS /Non-SUS beds 0  
Possui leitos de UTI? Não  
Are there ICU beds? No

## Segurança Pública Public security

Taxa de homicídio por arma de fogo (por 100mil hab.)

**66,7**

Homicide by firearm rate (per 100,000 inhab.)

Taxa de homicídio (por 100mil hab.)

**66,7**

Homicide rate (per 100,000 inhab.)

# RIO VERDE



## Ficha do Município Municipality sheet

Data de aniversário /Anniversary	5/8
Gentílico /Demonym	rio-verdense ou rio-verdino
CEP /ZIP Code	75900-001 a 75914-999
Região /Region	Sul
Quantidade de habitantes Population number	225.696
Quantidade de eleitores Number of voters	139.802
Densidade Demográfica (h/km <sup>2</sup> ) Demographic Density	27

## Administração /Administration

Prefeito /Mayor  
**Paulo Faria do Vale**

Quantidade de vereadores 21  
Number of councilors

Área em km<sup>2</sup>  
Area in km<sup>2</sup>  
**8.374**



## Economia Economy

Evolução do PIB a preços correntes

Ano Year	PIB (em R\$ 1.000) GDP (in BRL 1,000)
2010	4.450.486,74
2011	5.503.930,98
2012	6.602.609,53
2013	7.348.405,51
2014	7.394.324,15
2015	8.075.364,03
2016	8.619.820,97
2017	9.502.775,99
2018	9.648.527,63
2019	10.210.505,88
2020	11.872.210,70

Atividade com maior valor adicionado bruto em 2020: Serviços  
Activity with the highest gross added value in 2020: Services

## Educação Education

Quantidade de escolas, por tipo:  
Number of schools by type:

Estadual State	21	Municipal	70
Federal	1	Privada Private	30

Por Localização:  
By location:

Rural	11
Urbana Urban	111

**TOTAL**

**122**

## Saneamento Básico Basic sanitation

% de população atendida com abastecimento de água:

**89,9**

% of population served with water supply

% de população atendida com esgotamento sanitário

**86,8**

% of population served with sanitary sewage

## Saúde Health

Quantidade de unidades de saúde, por tipo:  
Overall number of health establishments by type:

Tipo /type	Qtd./Qty.
UBS /Basic Health Unit	5
Policlínica /Polyclinic	140
Hospital geral /General hospital	7
Consultório isolado /Doctor's office	476
Centro de apoio à saúde da família Family Health Support Center	3
Posto de saúde /Health Center	15
Clínica/Centro de especialidade Clinic/Specialty center	420
Centro de hemoterapia/hematologia Hemotherapy/Hematology Center	2
Centro de imunização/Immunization center	4
Telessaúde/Telehealth	2
Hospital especializado/Specialized hospital	3
<b>Total</b>	<b>1077</b>

Possui leitos hospitalares?  
Are there hospital beds?

Tipo type	Qtd. Qty.
Cirúrgicos /Surgical	133
Clínicos /Clinic	295
Obstétricos /Obstetric	68
Pediátricos /Pediatric	30
Outras Especialidades /Other Specialties	37
Hospital/DIA/Hospital/DAY	8
<b>Total</b>	<b>551</b>

Leitos SUS /Public Health System (SUS) beds 389  
Leitos não SUS /Non-SUS beds 162

Possui leitos de UTI? 7 leitos de UTI adulto  
Are there ICU beds? 7 adult ICU beds

## Segurança Pública Public security

Taxa de homicídio por arma de fogo (por 100mil hab.)

**7,6**

Homicide by firearm rate (per 100,000 inhab.)

Taxa de homicídio (por 100mil hab.)

**15,7**

Homicide rate (per 100,000 inhab.)

# RUBIATABA



## Ficha do Município Municipality sheet

Data de aniversário /Anniversary	<b>12/10</b>
Gentílico /Demonyim	<b>rubiatabense</b>
CEP /ZIP Code	<b>76350-000</b>
Região /Region	<b>Centro</b>
Quantidade de habitantes Population number	<b>19.788</b>
Quantidade de eleitores Number of voters	<b>14.970</b>
Densidade Demográfica (h/km <sup>2</sup> ) Demographic Density	<b>26,4</b>

## Administração /Administration

Prefeito /Mayor  
**Weber Svirino da Costa**

Quantidade de vereadores  
Number of councilors **11**



Área em km<sup>2</sup>  
Area in km<sup>2</sup>

**751**

## Economia Economy

Evolução do PIB a preços correntes

Ano Year	PIB (em R\$ 1.000) GDP (in BRL 1,000)
2010	228.557,37
2011	223.799,52
2012	243.170,18
2013	266.953,44
2014	340.437,56
2015	336.503,64
2016	418.856,04
2017	422.121,23
2018	437.200,31
2019	461.096,48
2020	513.414,46

Atividade com maior valor adicionado bruto em 2020: Serviços  
Activity with the highest gross added value in 2020: Services

## Educação Education

Quantidade de escolas, por tipo:  
Number of schools by type:

Estadual State	<b>8</b>	Municipal	<b>8</b>
Federal	<b>0</b>	Privada Private	<b>3</b>

Por Localização:

By location:

Rural

**3**

Urbana  
Urban

**16**

**TOTAL**

**19**

## Saneamento Básico Basic sanitation

% de população atendida com abastecimento de água:

**81,8**

% of population served with water supply

% de população atendida com esgotamento sanitário

**78,7**

% of population served with sanitary sewage

## Saúde Health

Quantidade de unidades de saúde, por tipo:  
Overall number of health establishments by type:

Tipo /type	Qtd./Qty.
Posto de saúde /Health Center	4
UBS /Basic Health Units	8
Hospital Geral /General hospital	2
Consultórios isolados /Doctor's office	7
Clínica/ Centro de especialidade /Clinic/ Specialty Center	6
Centro de hemoterapia/ hematologia /Hemotherapy/Hematology Center	1
Centro de apoio à saúde da família /Family health support center	1
Telessaúde /Telehealth	1
<b>Total</b>	<b>30</b>

Possui leitos hospitalares?  
Are there hospital beds?

Tipo type	Qtd. Qty.
Cirúrgicos /Surgical	6
Clínicos /Clinic	54
Obstétricos /Obstetric	11
Pediátricos /Pediatric	8
Outras Especialidades /Other Specialties	1
<b>Total</b>	<b>80</b>

Leitos SUS /Public Health System (SUS) beds

**76**

Leitos não SUS /Non-SUS beds

**4**

Possui leitos de UTI? Não

Are there ICU beds? No

## Segurança Pública Public security

Taxa de homicídio por arma de fogo (por 100mil hab.)

**5,0**

Homicide by firearm rate (per 100,000 inhab.)

Taxa de homicídio (por 100mil hab.)

**5,0**

Homicide rate (per 100,000 inhab.)

# SANCLERLÂNDIA



## Ficha do Município Municipality sheet

Data de aniversário /Anniversary	5/1
Gentílico /Demonyim	sanclerlandense
CEP /ZIP Code	76160-000
Região /Region	Centro
Quantidade de habitantes Population number	7.918
Quantidade de eleitores Number of voters	6.845
Densidade Demográfica (h/km <sup>2</sup> ) Demographic Density	15,5

## Administração /Administration

Prefeito /Mayor  
**Itamar Leão do Amaral**

Quantidade de vereadores  
Number of councilors

9

Área em km<sup>2</sup>  
Area in km<sup>2</sup>  
**509**



## Economia Evolução do PIB a preços correntes

Ano Year	PIB (em R\$ 1.000) GDP (in BRL 1,000)
2010	100.900,12
2011	100.117,46
2012	107.481,32
2013	112.887,44
2014	127.496,99
2015	121.038,63
2016	129.157,17
2017	136.959,14
2018	147.009,09
2019	174.712,64
2020	188.802,16

Atividade com maior valor adicionado bruto em 2020: Serviços  
Activity with the highest gross added value in 2020: Services

## Educação Quantidade de escolas, por tipo:

Estadual State	2	Municipal Municipal	3
Federal	0	Privada Private	0

Por Localização: By location:	TOTAL
Rural	1
Urbana Urban	4
	5

## Saneamento Básico Basic sanitation

% de população atendida com abastecimento de água:	78,9	% de população atendida com esgotamento sanitário	63,8
% of population served with water supply		% of population served with sanitary sewage	

## Saúde Quantidade de unidades de saúde, por tipo:

Tipo /type	Qtd./Qty.
UBS /Basic Health Units	3
Policlínicas /Polyclinic	1
Hospital Geral /General hospital	1
Consultórios isolados /Doctor's office	3
Clínica/ Centro de especialidade /Clinic/ Specialty Center	2
Centro de hemoterapia/ hematologia /Hemotherapy/Hematology Center	1
Total	11

Possui leitos hospitalares?  
Are there hospital beds?

Tipo type	Qtd. Qty.
Cirúrgicos /Surgical	3
Clínicos /Clinic	9
Obstétricos /Obstetric	2
Pediátricos /Pediatric	3
Total	17

Leitos SUS /Public Health System (SUS) beds

Leitos não SUS /Non-SUS beds

Possui leitos de UTI? Não  
Are there ICU beds? No

## Segurança Pública Public security

Taxa de homicídio por arma de fogo (por 100mil hab.)	N/C	Taxa de homicídio (por 100mil hab.)	13,1
Homicide by firearm rate (per 100,000 inhab.)		Homicide rate (per 100,000 inhab.)	

# SANTA BÁRBARA DE GOIÁS



## Ficha do Município Municipality sheet

Data de aniversário /Anniversary **23/10**  
 Gentílico /Demonyim **santa-barbarenses**  
 CEP /ZIP Code **75398-000**  
 Região /Region **Região Metropolitana de Goiânia**  
 Quantidade de habitantes **6.149**  
*Population number*  
 Quantidade de eleitores **5.240**  
*Number of voters*  
 Densidade Demográfica (h/km<sup>2</sup>) **43,6**  
*Demographic Density*

## Administração /Administration

Prefeito /Mayor  
**Job Martins de Deus**

Quantidade de vereadores **9**  
*Number of councilors*

Área em km<sup>2</sup>  
 Area in km<sup>2</sup>  
**141**

## Economia

Evolução do PIB a preços correntes

Ano Year	PIB (em R\$ 1.000) GDP (in BRL 1,000)
2010	75.383,98
2011	93.158,45
2012	93.136,05
2013	94.212,41
2014	112.941,71
2015	95.242,88
2016	91.918,86
2017	90.247,99
2018	97.360,21
2019	104.786,41
2020	115.665,86

Atividade com maior valor adicionado bruto em 2020: Administração, defesa, educação e saúde pública, e seguridade social  
*Activity with the highest gross added value in 2020: Administration, defense, education, public health and social security*

## Educação

Quantidade de escolas, por tipo:  
*Number of schools by type:*

Estadual State	Municipal Municipal
1	2
Federal	Privada Private
0	0

Por Localização:  
*By location:*

Rural	Urbana Urban	TOTAL
0	3	3

## Saneamento Básico

% de população atendida com abastecimento de água:

**90,4**

*% of population served with water supply*

% de população atendida com esgotamento sanitário

**78,1**

*% of population served with sanitary sewage*

## Saúde

Quantidade de unidades de saúde, por tipo:  
*Overall number of health establishments by type:*

Tipo /type	Qtd./Qty.
UBS /Basic Health Units	2
Hospital Geral /General hospital	1
Centro de hemoterapia/ hematologia /Hemotherapy/Hematology Center	1
<b>Total</b>	<b>4</b>

Possui leitos hospitalares?  
*Are there hospital beds?*

Tipo type	Qtd. Qty.
Cirúrgicos /Surgical	3
Clínicos /Clinic	5
Obstétricos /Obstetric	2
Pediátricos /Pediatric	2
Hospital/DIA /Hospital/DAY	3
<b>Total</b>	<b>15</b>

Leitos SUS /Public Health System (SUS) beds **15**  
 Leitos não SUS /Non-SUS beds **0**

Possui leitos de UTI? Não  
*Are there ICU beds? No*

## Segurança Pública

Taxa de homicídio por arma de fogo (por 100mil hab.)

**15,24**

*Homicide by firearm rate (per 100,000 inhab.)*

Taxa de homicídio (por 100mil hab.)

**30,49**

*Homicide rate (per 100,000 inhab.)*



# SANTA CRUZ DE GOIÁS



## Ficha do Município Municipality sheet

Data de aniversário /Anniversary	27/8
Gentílico /Demonyim	<b>santa-cruzano</b>
CEP /ZIP Code	<b>75220-000</b>
Região /Region	<b>Sul</b>
Quantidade de habitantes Population number	<b>3.002</b>
Quantidade de eleitores Number of voters	<b>3.162</b>
Densidade Demográfica (h/km <sup>2</sup> ) Demographic Density	<b>2,7</b>

## Administração /Administration

Prefeito /Mayor  
**Ângelo Natal da Paz**

Quantidade de vereadores  
Number of councilors **9**

Área em km<sup>2</sup>  
Area in km<sup>2</sup>  
**1.109**

## Economia Evolução do PIB a preços correntes

Ano Year	PIB (em R\$ 1.000) GDP (in BRL 1,000)
2010	54.425,03
2011	63.181,71
2012	81.332,48
2013	98.947,70
2014	96.814,62
2015	91.508,87
2016	106.711,76
2017	113.070,10
2018	130.820,55
2019	136.469,81
2020	170.427,92

Atividade com maior valor adicionado  
bruto em 2020: Agricultura  
Activity with the highest gross added value in  
2020: Agriculture

## Educação Quantidade de escolas, por tipo:

Estadual State	1	Municipal	3
Federal	0	Privada Private	0

Por Localização: By location:	<b>TOTAL</b>
Rural	0
Urbana Urban	4
	<b>4</b>

## Saneamento Básico Basic sanitation

% de população atendida com abastecimento de água:	34,2	% de população atendida com esgotamento sanitário	N/C
% of population served with water supply		% of population served with sanitary sewage	

## Saúde Quantidade de unidades de saúde, por tipo:

Overall number of health establishments by type:

Tipo /type	Qtd./Qty.
Posto de saúde /Health Center	1
UBS /Basic Health Units	1
Hospital Geral /General hospital	1
Centro de hemoterapia/ hematologia /Hemotherapy/Hematology Center	1
<b>Total</b>	<b>4</b>

Possui leitos hospitalares?  
Are there hospital beds?

Tipo type	Qtd. Qty.
Cirúrgicos /Surgical	3
Clínicos /Clinic	8
Obstétricos /Obstetric	2
Pediátricos /Pediatric	3
<b>Total</b>	<b>16</b>

Leitos SUS /Public Health System (SUS) beds **16**  
Leitos não SUS /Non-SUS beds **0**

Possui leitos de UTI? Não  
Are there ICU beds? No

## Segurança Pública Public security

Taxa de homicídio por arma de fogo (por 100mil hab.)	35	Taxa de homicídio (por 100mil hab.)	35
Homicide by firearm rate (per 100,000 inhab.)		Homicide rate (per 100,000 inhab.)	

# SANTA FÉ DE GOIÁS



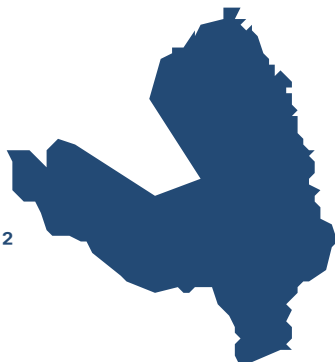
## Ficha do Município Municipality sheet

Data de aniversário /Anniversary	1/6
Gentílico /Demonyim	<b>santa-feense</b>
CEP /ZIP Code	<b>76265-000</b>
Região /Region	<b>Noroeste</b>
Quantidade de habitantes Population number	<b>4.951</b>
Quantidade de eleitores Number of voters	<b>4.005</b>
Densidade Demográfica (h/km²) Demographic Density	<b>4,3</b>

## Administração /Administration

Prefeito /Mayor	<b>Edimilson Alves dos Santos</b>
Quantidade de vereadores Number of councilors	<b>9</b>

Área em km<sup>2</sup>  
Area in km<sup>2</sup>  
**1.164**



## Economia Economy

Evolução do PIB a preços correntes

Ano Year	PIB (em R\$ 1.000) GDP (in BRL 1,000)
2010	118.558,14
2011	121.182,56
2012	176.867,11
2013	226.021,16
2014	201.053,28
2015	235.365,53
2016	225.150,53
2017	301.409,31
2018	241.833,94
2019	168.875,66
2020	254.775,38

Atividade com maior valor adicionado bruto em 2020: Indústrias de transformação  
Activity with the highest gross added value in 2020: Transformation industries

## Educação Education

Quantidade de escolas, por tipo:  
Number of schools by type:

Estadual State	<b>1</b>	Municipal	<b>3</b>
Federal	<b>0</b>	Privada Private	<b>0</b>

Por Localização: TOTAL

Rural	<b>0</b>	<b>4</b>
Urbana Urban	<b>4</b>	

## Saneamento Básico Basic sanitation

% de população atendida com abastecimento de água:

**79,9**

% of population served with water supply

% de população atendida com esgotamento sanitário

**N/C**

% of population served with sanitary sewage

## Saúde Health

Quantidade de unidades de saúde, por tipo:  
Overall number of health establishments by type:

Tipo /type	Qtd./Qty.
UBS /Basic Health Units	1
Hospital Geral /General hospital	1
Centro de hemoterapia/ hematologia /Hemotherapy/Hematology Center	1
<b>Total</b>	<b>3</b>

Possui leitos hospitalares?  
Are there hospital beds?

Tipo type	Qtd. Qty.
Cirúrgicos /Surgical	1
Clínicos /Clinic	9
Obstétricos /Obstetric	3
Pediátricos /Pediatric	4
<b>Total</b>	<b>17</b>

Leitos SUS /Public Health System (SUS) beds  
Leitos não SUS /Non-SUS beds

17  
0

Possui leitos de UTI? Não  
Are there ICU beds? No

## Segurança Pública Public security

Taxa de homicídio por arma de fogo (por 100mil hab.)

**N/C**

Homicide by firearm rate (per 100,000 inhab.)

Taxa de homicídio (por 100mil hab.)

**18,3**

Homicide rate (per 100,000 inhab.)

# SANTA HELENA DE GOIÁS



## Ficha do Município Municipality sheet

Data de aniversário /Anniversary	<b>20/10</b>
Gentílico /Demonyim	<b>santa-helenense</b>
CEP /ZIP Code	<b>75920-000</b>
Região /Region	<b>Sul</b>
Quantidade de habitantes Population number	<b>38.492</b>
Quantidade de eleitores Number of voters	<b>28.956</b>
Densidade Demográfica (h/km²) Demographic Density	<b>33,7</b>

## Administração /Administration

Prefeito /Mayor  
**João Alberto Vieira Rodrigues**

Quantidade de vereadores 13  
Number of councilors

Área em km²  
Area in km²  
**1.142**



## Economia Economy

Evolução do PIB a preços correntes

Ano Year	PIB (em R\$ 1.000) GDP (in BRL 1,000)
2010	559.354,22
2011	699.931,19
2012	817.637,08
2013	903.307,30
2014	945.460,38
2015	878.329,61
2016	1.054.077,81
2017	1.029.386,82
2018	1.133.710,48
2019	1.135.646,34
2020	1.349.044,44

Atividade com maior valor adicionado bruto em 2020: Serviços  
Activity with the highest gross added value in 2020: Services

## Educação Education

Quantidade de escolas, por tipo:  
Number of schools by type:

Estadual State	<b>6</b>	Municipal	<b>12</b>
Federal	<b>0</b>	Privada Private	<b>8</b>

Por Localização:

By location:

Rural	<b>0</b>
Urbana Urban	<b>26</b>

**TOTAL**

<b>26</b>
-----------

## Saneamento Básico Basic sanitation

% de população atendida com abastecimento de água:



% of population served with water supply

% de população atendida com esgotamento sanitário



% of population served with sanitary sewage

## Saúde Health

Quantidade de unidades de saúde, por tipo:  
Overall number of health establishments by type:

Tipo /type	Qtd./Qty.
UBS /Basic Health Unit	9
Policlínica/Polyclinic	5
Hospital geral /General hospital	3
Consultório isolado/Doctor's office	18
Centro de apoio à saúde da família Family Health Support Center	1
Centro de hemoterapia/hematologia Hemotherapy/Hematology Center	1
Clínica/Centro de especialidade Clinic/Specialty center	12
<b>Total</b>	<b>49</b>

Possui leitos hospitalares?  
Are there hospital beds?

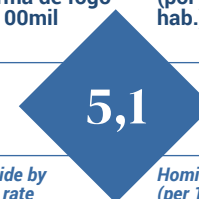
Tipo type	Qtd. Qty.
Cirúrgicos /Surgical	65
Clínicos /Clinic	78
Obstétricos /Obstetric	8
Pediátricos /Pediatric	19
Outras Especialidades /Other Specialties	2
Hospital/DIA/Hospital/DAY	4
<b>Total</b>	<b>176</b>

Leitos SUS /Public Health System (SUS) beds 146  
Leitos não SUS /Non-SUS beds 30

Possui leitos de UTI? 18 leitos de UTI adulto  
Are there ICU beds? 18 adult ICU beds

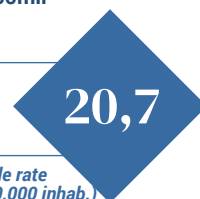
## Segurança Pública Public security

Taxa de homicídio por arma de fogo (por 100mil hab.)



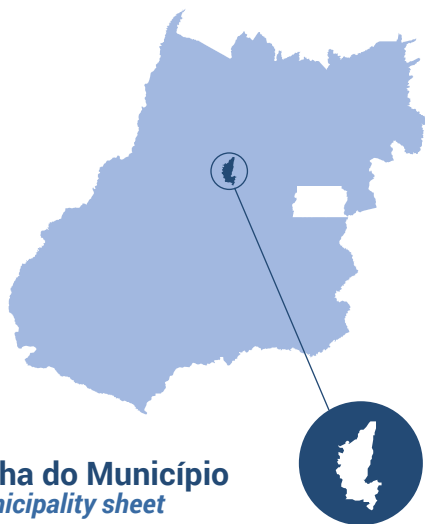
Homicide by firearm rate (per 100,000 inhab.)

Taxa de homicídio (por 100mil hab.)



Homicide rate (per 100,000 inhab.)

# SANTA ISABEL



## Ficha do Município Municipality sheet

Data de aniversário /Anniversary	14/5
Gentílico /Demonyim	<b>santa-isabelense</b>
CEP /ZIP Code	<b>76320-000</b>
Região /Region	<b>Centro</b>
Quantidade de habitantes Population number	<b>3.538</b>
Quantidade de eleitores Number of voters	<b>3.673</b>
Densidade Demográfica (h/km²) Demographic Density	<b>4,4</b>

## Administração /Administration

Prefeito /Mayor  
**Cassia Silvia Caixeta Dourado**

Quantidade de vereadores  
Number of councilors

**9**

Área em km²  
Area in km²

**813**



## Economia Economy

Evolução do PIB a preços correntes

Ano Year	PIB (em R\$ 1.000) GDP (in BRL 1,000)
2010	38.686,92
2011	47.492,48
2012	42.289,76
2013	61.224,83
2014	64.433,62
2015	68.462,14
2016	76.245,71
2017	77.362,87
2018	74.890,84
2019	83.869,28
2020	88.181,20

Atividade com maior valor adicionado bruto em 2020: Pecuária  
Activity with the highest gross added value in 2020: Livestock

## Educação Education

Quantidade de escolas, por tipo:  
Number of schools by type:

Estadual State	<b>3</b>	Municipal	<b>2</b>
Federal	<b>0</b>	Privada Private	<b>0</b>

Por Localização:  
By location:

Rural	<b>1</b>	<b>TOTAL</b>	<b>5</b>
Urbana Urban	<b>4</b>		

## Saneamento Básico Basic sanitation

% de população atendida com abastecimento de água:

**37,7**

% of population served with water supply

% de população atendida com esgotamento sanitário

**N/C**

% of population served with sanitary sewage

## Segurança Pública Public security

Taxa de homicídio por arma de fogo (por 100mil hab.)

**N/C**

Homicide by firearm rate (per 100,000 inhab.)

Taxa de homicídio (por 100mil hab.)

**N/C**

Homicide rate (per 100,000 inhab.)

## Saúde Health

Quantidade de unidades de saúde, por tipo:  
Overall number of health establishments by type:

Tipo /type	Qtd./Qty.
UBS /Basic Health Units	2
Centro de hemoterapia/ hematologia /Hemotherapy/Hematology Center	1
<b>Total</b>	<b>3</b>

Possui leitos hospitalares?Não

Are there hospital beds?No

Possui leitos de UTI? Não

Are there ICU beds? No

# SANTA RITA DO ARAGUAIA

## Ficha do Município Municipality sheet

Data de aniversário /Anniversary	12/10
Gentílico /Demonyim	santa-ritense
CEP /ZIP Code	75840-000
Região /Region	Sul
Quantidade de habitantes Population number	5.927
Quantidade de eleitores Number of voters	4.417
Densidade Demográfica (h/km²) Demographic Density	4,4

## Administração /Administration

Prefeito /Mayor  
**Carlos Tadeu Rocha Vieira**

Quantidade de vereadores  
Number of councilors

**9**

Área em km²  
Area in km²

**1.357**

## Economia Evolução do PIB a preços correntes

Ano Year	PIB (em R\$ 1.000) GDP (in BRL 1,000)
2010	68.616,44
2011	80.181,58
2012	112.401,09
2013	126.969,65
2014	129.471,32
2015	139.808,35
2016	149.461,05
2017	133.382,69
2018	139.488,45
2019	151.772,53
2020	141.303,05

Atividade com maior valor adicionado bruto em 2020: Administração, defesa, educação e saúde pública, e seguridade social  
Activity with the highest gross added value in 2020: Administration, defense, education, public health and social security

## Educação Quantidade de escolas, por tipo:

Number of schools by type:

Estadual State	2	Municipal	3
Federal	0	Privada Private	0

## Por Localização:

By location:

Rural	0	TOTAL	5
Urbana Urban	5		

## Saneamento Básico % de população atendida com abastecimento de água:

% de população atendida com abastecimento de água:

**87**

% of population served with water supply

## Basic sanitation % de população atendida com esgotamento sanitário:

% de população atendida com esgotamento sanitário:

**N/C**

% of population served with sanitary sewage

## Saúde

Quantidade de unidades de saúde, por tipo:  
Overall number of health establishments by type:

Tipo /type	Qtd./Qty.
Posto de saúde /Health Center	1
UBS /Basic Health Units	2
Centro de hemoterapia/ hematologia /Hemotherapy/Hemotology Center	1
Telessaúde /Telehealth	1
<b>Total</b>	<b>5</b>

Possui leitos hospitalares? Não  
Are there hospital beds? No  
Possui leitos de UTI? Não  
Are there ICU beds? No

## Segurança Pública Taxa de homicídio por arma de fogo (por 100mil hab.):

Taxa de homicídio por arma de fogo (por 100mil hab.):

**N/C**

Homicide by firearm rate (per 100,000 inhab.)

## Public security Taxa de homicídio (por 100mil hab.):

Taxa de homicídio (por 100mil hab.):

**11,4**

Homicide rate (per 100,000 inhab.)



# SANTA RITA DO NOVO DESTINO



## Ficha do Município Municipality sheet

Data de aniversário /Anniversary	27/12
Gentílico /Demonyim	<b>santa-ritense</b>
CEP /ZIP Code	<b>76395-000</b>
Região /Region	<b>Centro</b>
Quantidade de habitantes Population number	<b>2.689</b>
Quantidade de eleitores Number of voters	<b>2.759</b>
Densidade Demográfica (h/km <sup>2</sup> ) Demographic Density	<b>2,8</b>

## Administração /Administration

Prefeito /Mayor  
**Roberto João de Oliveira**

Quantidade de vereadores  
Number of councilors **9**

Área em km<sup>2</sup>  
Area in km<sup>2</sup>  
**970**



## Economia Economy

Evolução do PIB a preços correntes

Ano Year	PIB (em R\$ 1.000) GDP (in BRL 1,000)
2010	35.288,60
2011	39.108,65
2012	47.856,59
2013	46.613,26
2014	51.627,16
2015	61.007,78
2016	68.805,55
2017	78.811,46
2018	82.631,43
2019	98.936,69
2020	89.278,48

Atividade com maior valor adicionado bruto em 2020: Agricultura  
Activity with the highest gross added value in 2020: Agriculture

## Educação Education

Quantidade de escolas, por tipo:  
Number of schools by type:

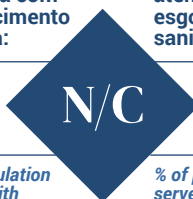
Estadual State	<b>2</b>	Municipal	<b>3</b>
Federal	<b>0</b>	Privada Private	<b>5</b>

Por Localização: **TOTAL**

Rural	<b>2</b>	<b>5</b>
Urbana Urban	<b>3</b>	

## Saneamento Básico Basic sanitation

% de população atendida com abastecimento de água:



% of population served with water supply

% de população atendida com esgotamento sanitário



% of population served with sanitary sewage

## Saúde Health

Quantidade de unidades de saúde, por tipo:  
Overall number of health establishments by type:

Tipo /type	Qtd./Qty.
Posto de saúde /Health Center	1
UBS /Basic Health Units	2
Centro de hemoterapia/ hematologia /Hemotherapy/Hematology Center	1
Telessaúde /Telehealth	1
<b>Total</b>	<b>5</b>

Possui leitos hospitalares? Não  
Are there hospital beds? No  
Possui leitos de UTI? Não  
Are there ICU beds? No

## Segurança Pública Public security

Taxa de homicídio por arma de fogo (por 100mil hab.)



Homicide by firearm rate (per 100,000 inhab.)

Taxa de homicídio (por 100mil hab.)



Homicide rate (per 100,000 inhab.)

# SANTA ROSA DE GOIÁS



## Ficha do Município Municipality sheet

Data de aniversário /Anniversary	14/11
Gentílico /Demonyim	santa-rosense
CEP /ZIP Code	75455-000
Região /Region	Centro
Quantidade de habitantes Population number	2.820
Quantidade de eleitores Number of voters	3.030
Densidade Demográfica (h/km <sup>2</sup> ) Demographic Density	16,9

## Administração /Administration

Prefeito /Mayor  
**Ulisses Alves de Brito**

Quantidade de vereadores  
Number of councilors

**9**

Área em km<sup>2</sup>  
Area in km<sup>2</sup>

**166**



## Economia Evolução do PIB a preços correntes

Ano Year	PIB (em R\$ 1.000) GDP (in BRL 1,000)
2010	24.807,83
2011	28.432,59
2012	31.983,72
2013	36.200,57
2014	39.508,74
2015	39.400,01
2016	42.643,80
2017	43.783,53
2018	44.521,13
2019	46.182,28
2020	48.750,60

Atividade com maior valor adicionado bruto em 2020: Administração, defesa, educação e saúde pública, e seguridade social  
Activity with the highest gross added value in 2020: Administration, defense, education, public health and social security

## Educação Education

Quantidade de escolas, por tipo:  
Number of schools by type:

Estadual State	1	Municipal	1
Federal	0	Privada Private	0

Por Localização:  
By location:

Rural	0	TOTAL	2
Urbana Urban	2		

## Saneamento Básico Basic sanitation

% de população atendida com abastecimento de água:

**89,5**

% of population served with water supply

% de população atendida com esgotamento sanitário

**N/C**

% of population served with sanitary sewage

## Saúde Health

Quantidade de unidades de saúde, por tipo:  
Overall number of health establishments by type:

Tipo /type	Qtd./Qty.
UBS /Basic Health Units	1
Hospital Geral /General hospital	1
Centro de hemoterapia/ hematologia /Hemotherapy/Hematology Center	1
Telessaúde /Telehealth	1
Total	4

Possui leitos hospitalares?  
Are there hospital beds?

Tipo type	Qtd. Qty.
Cirúrgicos /Surgical	3
Clínicos /Clinic	7
Obstétricos /Obstetric	2
Pediátricos /Pediatric	4
Total	16

Leitos SUS /Public Health System (SUS) beds

Leitos não SUS /Non-SUS beds

**16**  
**0**

Possui leitos de UTI? Não  
Are there ICU beds? No

## Segurança Pública Public security

Taxa de homicídio por arma de fogo (por 100mil hab.)

**N/C**

Homicide by firearm rate (per 100,000 inhab.)

Taxa de homicídio (por 100mil hab.)

**N/C**

Homicide rate (per 100,000 inhab.)

# SANTA TEREZA DE GOIÁS



## Ficha do Município Municipality sheet

Data de aniversário /Anniversary	13/11
Gentílico /Demonyim	santerezino
CEP /ZIP Code	76480-000
Região /Region	Norte
Quantidade de habitantes Population number	3.293
Quantidade de eleitores Number of voters	3.169
Densidade Demográfica (h/km²) Demographic Density	4,2

## Administração /Administration

Prefeito /Mayor  
**Edson Palmeiras dos Santos**

Quantidade de vereadores 9  
Number of councilors

Área em km²  
Area in km²  
**790**



## Economia Economy

Evolução do PIB a preços correntes

Ano Year	PIB (em R\$ 1.000) GDP (in BRL 1,000)
2010	39.420,68
2011	39.741,30
2012	41.828,16
2013	45.128,91
2014	50.340,53
2015	54.355,44
2016	56.255,88
2017	62.551,14
2018	61.581,87
2019	65.495,13
2020	68.977,17

Atividade com maior valor adicionado bruto em 2020: Administração, defesa, educação e saúde pública, e seguridade social  
Activity with the highest gross added value in 2020: Administration, defense, education, public health and social security

## Educação Education

Quantidade de escolas, por tipo:  
Number of schools by type:

Estadual State	1	Municipal	4
Federal	0	Privada Private	0

Por Localização:  
By location:

Rural	1	TOTAL	5
Urbana Urban	4		

## Saneamento Básico Basic sanitation

% de população atendida com abastecimento de água:

97,1

% of population served with water supply

% de população atendida com esgotamento sanitário

N/C

% of population served with sanitary sewage

## Saúde Health

Quantidade de unidades de saúde, por tipo:  
Overall number of health establishments by type:

Tipo /type	Qtd./Qty.
Posto de saúde /Health Center	1
UBS /Basic Health Units	2
Hospital Geral /General hospital	1
Centro de hemoterapia/ hematologia /Hemotherapy/Hematology Center	1
Telessaúde /Telehealth	1
Total	6

Possui leitos hospitalares?  
Are there hospital beds?

Tipo type	Qtd. Qty.
Cirúrgicos /Surgical	2
Clínicos /Clinic	9
Obstétricos /Obstetric	2
Pediátricos /Pediatric	4
Total	17

Leitos SUS /Public Health System (SUS) beds 17  
Leitos não SUS /Non-SUS beds 0

Possui leitos de UTI? Não  
Are there ICU beds? No

## Segurança Pública Public security

Taxa de homicídio por arma de fogo (por 100mil hab.)

29,8

Homicide by firearm rate (per 100,000 inhab.)

Taxa de homicídio (por 100mil hab.)

29,8

Homicide rate (per 100,000 inhab.)

# SANTA TEREZINHA DE GOIÁS

## Ficha do Município Municipality sheet

Data de aniversário /Anniversary	23/10
Gentílico /Demonyim	terezinhense
CEP /ZIP Code	76500-000
Região /Region	Norte
Quantidade de habitantes Population number	10.645
Quantidade de eleitores Number of voters	7.528
Densidade Demográfica (h/km <sup>2</sup> ) Demographic Density	8,8

## Administração /Administration

Prefeito /Mayor  
**Karla Cristina Moreira Alves**

Quantidade de vereadores  
Number of councilors

9

Área em km<sup>2</sup>  
Area in km<sup>2</sup>  
**1.207**



## Economia Evolução do PIB a preços correntes

Ano Year	PIB (em R\$ 1.000) GDP (in BRL 1,000)
2010	74.139,00
2011	89.853,48
2012	95.686,90
2013	109.397,20
2014	116.727,42
2015	124.396,33
2016	128.996,83
2017	130.882,13
2018	136.651,92
2019	146.651,65
2020	149.698,50

Atividade com maior valor adicionado bruto em 2020: Serviços  
Activity with the highest gross added value in 2020: Services

## Educação Quantidade de escolas, por tipo:

Estadual State	1	Municipal	8
Federal	0	Privada Private	2

Por Localização:  
By location:

Rural	3	TOTAL 11
Urbana Urban	8	

## Saneamento Básico Basic sanitation

% de população atendida com abastecimento de água:	75,2	% de população atendida com esgotamento sanitário	N/C
% of population served with water supply		% of population served with sanitary sewage	

## Saúde Quantidade de unidades de saúde, por tipo:

Tipo /type	Qtd./Qty.
Posto de saúde /Health Center	1
UBS /Basic Health Units	3
Hospital Geral /General hospital	1
Consultórios isolados /Doctor's office	2
Clínica/ Centro de especialidade /Clinic/ Specialty Center	1
Centro de hemoterapia/ hematologia /Hemotherapy/Hematology Center	1
Total	9

Possui leitos hospitalares?  
Are there hospital beds?

Tipo type	Qtd. Qty.
Cirúrgicos /Surgical	3
Clínicos /Clinic	14
Obstétricos /Obstetric	12
Pediátricos /Pediatric	9
Total	38

Leitos SUS /Public Health System (SUS) beds 38  
Leitos não SUS /Non-SUS beds 0

Possui leitos de UTI? Não  
Are there ICU beds? No

## Segurança Pública Public security

Taxa de homicídio por arma de fogo (por 100mil hab.)	N/C	Taxa de homicídio (por 100mil hab.)	N/C
Homicide by firearm rate (per 100,000 inhab.)		Homicide rate (per 100,000 inhab.)	

# SANTO ANTÔNIO DA BARRA



## Ficha do Município Municipality sheet

Data de aniversário /Anniversary	29/4
Gentílico /Demonyim	<b>santatonien</b>
CEP /ZIP Code	<b>75935-000</b>
Região /Region	<b>Sul</b>
Quantidade de habitantes Population number	<b>4.267</b>
Quantidade de eleitores Number of voters	<b>3.966</b>
Densidade Demográfica (h/km <sup>2</sup> ) Demographic Density	<b>9,5</b>

## Administração /Administration

Prefeito /Mayor

**José Cândido do Nascimento**

Quantidade de vereadores  
Number of councilors

**9**

Área em km<sup>2</sup>  
Area in km<sup>2</sup>

**450**



## Economia

Evolução do PIB a preços correntes

Ano Year	PIB (em R\$ 1.000) GDP (in BRL 1,000)
2010	90.850,90
2011	117.312,51
2012	102.116,77
2013	134.991,49
2014	149.659,65
2015	146.066,06
2016	182.280,93
2017	183.420,00
2018	232.943,18
2019	224.751,47
2020	269.140,63

Atividade com maior valor adicionado bruto em 2020: Indústrias de transformação

Activity with the highest gross added value in 2020: Transformation industries

## Educação

Quantidade de escolas, por tipo:  
Number of schools by type:

Estadual State	<b>1</b>	Municipal	<b>3</b>
Federal	<b>0</b>	Privada Private	<b>0</b>

Por Localização:

By location:

Rural

**0**

Urbana  
Urban

**4**

**TOTAL**

**4**

## Saneamento Básico

% de população atendida com abastecimento de água:

**77**

% of population served with water supply

## Basic sanitation

% de população atendida com esgotamento sanitário

**78,1**

% of population served with sanitary sewage

## Saúde

Quantidade de unidades de saúde, por tipo:  
Overall number of health establishments by type:

Tipo /type	Qtd./Qty.
UBS /Basic Health Units	1
Clínica/ Centro de especialidade	2
Centro de hemoterapia/ hematologia /Hemotherapy/Hematology Center	1
Telessaúde /Telehealth	1
<b>Total</b>	<b>5</b>

Possui leitos hospitalares? Não

Are there hospital beds? No

Possui leitos de UTI? Não

Are there ICU beds? No

## Segurança Pública

Taxa de homicídio por arma de fogo (por 100mil hab.)

**20,7**

Homicide by firearm rate (per 100,000 inhab.)

## Public security

Taxa de homicídio (por 100mil hab.)

**41,5**

Homicide rate (per 100,000 inhab.)



# SANTO ANTÔNIO DE GOIÁS



## Ficha do Município Municipality sheet

Data de aniversário /Anniversary	5/12
Gentílico /Demonym	santo-antoniense
CEP /ZIP Code	75375-000
Região /Region	Região Metropolitana de Goiânia
Quantidade de habitantes Population number	7.386
Quantidade de eleitores Number of voters	6.116
Densidade Demográfica (h/km <sup>2</sup> ) Demographic Density	54,7

## Administração /Administration

Prefeito /Mayor  
**Kleber Cosme de Freitas**

Quantidade de vereadores  
Number of councilors

**9**

Área em km<sup>2</sup>  
Area in km<sup>2</sup>

**135**

## Economia Evolução do PIB a preços correntes

Ano Year	PIB (em R\$ 1.000) GDP (in BRL 1,000)
2010	53.199,38
2011	73.818,02
2012	88.061,22
2013	108.453,92
2014	136.736,99
2015	130.231,35
2016	126.701,30
2017	131.152,70
2018	141.995,18
2019	139.154,72
2020	145.988,81

Atividade com maior valor adicionado bruto em 2020: Construção  
Activity with the highest gross added value in 2020: Construction

## Educação Quantidade de escolas, por tipo:

Number of schools by type:

Estadual State	1	Municipal Municipal	2
Federal	0	Privada Private	1

## Por Localização: By location:

Rural	0	TOTAL	4
Urbana Urban	4		

## Saneamento Básico Basic sanitation

% de população atendida com abastecimento de água:	87,9	% de população atendida com esgotamento sanitário	N/C
% of population served with water supply		% of population served with sanitary sewage	

## Saúde Quantidade de unidades de saúde, por tipo:

Overall number of health establishments by type:

Tipo /type	Qtd./Qty.
Posto de saúde /Health Center	1
UBS /Basic Health Units	2
Hospital Geral /General hospital	1
Centro de hemoterapia/ hematologia /Hemotherapy/Hematology Center	1
Total	5

Possui leitos hospitalares?  
Are there hospital beds?

Tipo type	Qtd. Qty.
Cirúrgicos /Surgical	4
Clínicos /Clinic	9
Obstétricos /Obstetric	2
Pediátricos /Pediatric	4
Total	19

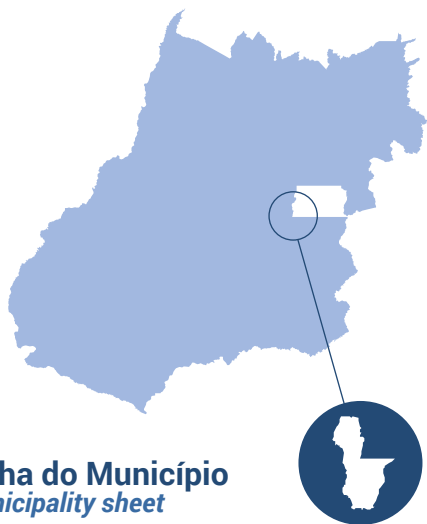
Leitos SUS /Public Health System (SUS) beds 19  
Leitos não SUS /Non-SUS beds 0

Possui leitos de UTI? Não  
Are there ICU beds? No

## Segurança Pública Public security

Taxa de homicídio por arma de fogo (por 100mil hab.)	N/C	Taxa de homicídio (por 100mil hab.)	15,9
Homicide by firearm rate (per 100,000 inhab.)		Homicide rate (per 100,000 inhab.)	

# SANTO ANTÔNIO DO DESCOBERTO



## Ficha do Município Municipality sheet

Data de aniversário /Anniversary **14/5**  
 Gentílico /Demonyim **descobertense**  
 CEP /ZIP Code **72900-001 a 72909-999**  
 Região /Region **Entorno do Distrito Federal**  
 Quantidade de habitantes **72.134**  
*Population number*  
 Quantidade de eleitores **42.674**  
*Number of voters*  
 Densidade Demográfica (h/km<sup>2</sup>) **76,4**  
*Demographic Density*

## Administração /Administration

Prefeito /Mayor  
**Aleandro Olivio Caldato**

Quantidade de vereadores **15**  
*Number of councilors*

Área em km<sup>2</sup>  
 Area in km<sup>2</sup>  
**944**



## Economia *Economy* Evolução do PIB a preços correntes

Ano Year	PIB (em R\$ 1.000) GDP (in BRL 1,000)
2010	316.166,83
2011	374.826,26
2012	430.736,72
2013	493.066,57
2014	545.449,22
2015	565.703,41
2016	570.627,39
2017	653.445,79
2018	691.040,46
2019	753.110,24
2020	747.938,26

Atividade com maior valor adicionado bruto em 2020: Administração, defesa, educação e saúde pública, e seguridade social  
*Activity with the highest gross added value in 2020: Administration, defense, education, public health and social security*

## Educação *Education*

Quantidade de escolas, por tipo:  
*Number of schools by type:*

Estadual State	6	Municipal	28
Federal	0	Privada Private	7

Por Localização: **TOTAL**

Rural	2	<b>41</b>
Urbana Urban	39	

## Saneamento Básico *Basic sanitation*

% de população atendida com abastecimento de água:

**89**

% of population served with water supply

% de população atendida com esgotamento sanitário

**56,7**

% of population served with sanitary sewage

## Saúde *Health*

Quantidade de unidades de saúde, por tipo:  
*Overall number of health establishments by type:*

Tipo /type	Qtd./Qty.
Posto de saúde /Health Center	16
UBS /Basic Health Units	15
Hospital Geral /General hospital	1
Hospital especializado /Specialized hospital	2
Consultórios isolados /Doctor's office	2
Clínica/ Centro de especialidade /Clinic/ Specialty Center	4
Centro de hemoterapia/ hematologia /Hemotherapy/Hemotology Center	1
Centro de apoio à saúde da família /Family health support center	1
Centro de Imunização /Immunization center	1
<b>Total</b>	<b>43</b>

Possui leitos hospitalares?  
*Are there hospital beds?*

Tipo type	Qtd. Qty.
Clínicos /Clinic	11
Obstétricos /Obstetric	1
Outras Especialidades /Other Specialties	100
<b>Total</b>	<b>112</b>

Leitos SUS /Public Health System (SUS) beds **12**  
 Leitos não SUS /Non-SUS beds **100**

Possui leitos de UTI? Não  
*Are there ICU beds? No*

## Segurança Pública *Public security*

Taxa de homicídio por arma de fogo (por 100mil hab.)

**33,4**

Homicide by firearm rate (per 100,000 inhab.)

Taxa de homicídio (por 100mil hab.)

**42,8**

Homicide rate (per 100,000 inhab.)

# SÃO DOMINGOS

## Ficha do Município Municipality sheet

Data de aniversário /Anniversary	14/10
Gentílico /Demonyim	dominicano
CEP /ZIP Code	73860-000
Região /Region	Leste
Quantidade de habitantes Population number	9.711
Quantidade de eleitores Number of voters	7.031
Densidade Demográfica (h/km <sup>2</sup> ) Demographic Density	2,9

## Administração /Administration

Prefeito /Mayor  
**Cleiton Gonçalves Martins**

Quantidade de vereadores 9  
Number of councilors

Área em km<sup>2</sup>  
Area in km<sup>2</sup>  
**3.336**

## Economia Economy

Evolução do PIB a preços correntes

Ano Year	PIB (em R\$ 1.000) GDP (in BRL 1,000)
2010	106.581,37
2011	121.117,75
2012	125.265,44
2013	122.499,46
2014	125.910,28
2015	143.868,71
2016	148.310,49
2017	147.985,18
2018	164.164,72
2019	177.713,31
2020	262.305,79

Atividade com maior valor adicionado bruto em 2020: Eletricidade e gás, água, esgoto, atividades de gestão de resíduos e descontaminação  
Activity with the highest gross added value in 2020: Electricity and gas, water, sewage, waste management and decontamination activities

## Educação Education

Quantidade de escolas, por tipo:  
Number of schools by type:

Estadual State	4	Municipal	9
Federal	0	Privada Private	0

Por Localização: TOTAL

Rural	6	13
Urbana Urban	7	

## Saneamento Básico Basic sanitation

% de população atendida com abastecimento de água:

50,8

% of population served with water supply

% de população atendida com esgotamento sanitário

N/C

% of population served with sanitary sewage

## Saúde Health

Quantidade de unidades de saúde, por tipo:  
Overall number of health establishments by type:

Tipo /type	Qtd./Qty.
UBS /Basic Health Units	4
Hospital Geral /General hospital	1
Centro de hemoterapia/ hematologia /Hemotherapy/Hematology Center	1
Telessaúde /Telehealth	1
Total	7

Possui leitos hospitalares?  
Are there hospital beds?

Tipo type	Qtd. Qty.
Cirúrgicos /Surgical	2
Clínicos /Clinic	8
Obstétricos /Obstetric	4
Pediátricos /Pediatric	8
Total	22

Leitos SUS /Public Health System (SUS) beds 22  
Leitos não SUS /Non-SUS beds 0

Possui leitos de UTI? Não  
Are there ICU beds? No

## Segurança Pública Public security

Taxa de homicídio por arma de fogo (por 100mil hab.)

15,4

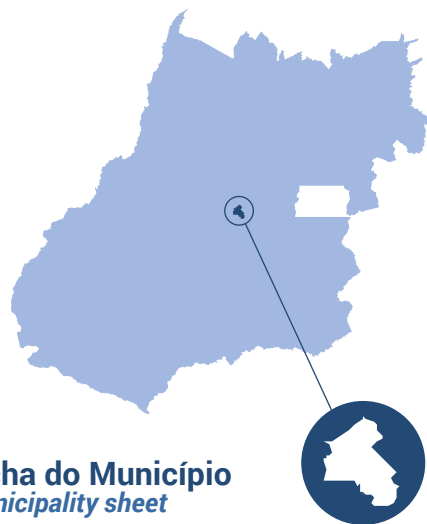
Homicide by firearm rate (per 100,000 inhab.)

Taxa de homicídio (por 100mil hab.)

15,4

Homicide rate (per 100,000 inhab.)

# SÃO FRANCISCO DE GOIÁS



## Ficha do Município Municipality sheet

Data de aniversário /Anniversary	8/9
Gentílico /Demonyim	franciscano
CEP /ZIP Code	75490-000
Região /Region	Centro
Quantidade de habitantes Population number	6.378
Quantidade de eleitores Number of voters	4.516
Densidade Demográfica (h/km <sup>2</sup> ) Demographic Density	15,3

## Administração /Administration

Prefeito /Mayor  
**Cleuton Gomes de Moura**

Quantidade de vereadores  
Number of councilors

**9**

Área em km<sup>2</sup>  
Area in km<sup>2</sup>  
**417**



## Economia Economy

Evolução do PIB a preços correntes

Ano Year	PIB (em R\$ 1.000) GDP (in BRL 1,000)
2010	58.661,13
2011	61.939,46
2012	72.072,50
2013	81.881,52
2014	90.306,74
2015	91.688,27
2016	92.639,56
2017	102.643,71
2018	98.003,09
2019	101.718,16
2020	106.919,29

Atividade com maior valor adicionado bruto em 2020: Administração, defesa, educação e saúde pública, e seguridade social  
Activity with the highest gross added value in 2020: Administration, defense, education, public health and social security

## Educação Education

Quantidade de escolas, por tipo:  
Number of schools by type:

Estadual State	1	Municipal	1
Federal	0	Privada Private	1

Por Localização:  
By location:

Rural	0	TOTAL	3
Urbana Urban	3		

## Saneamento Básico Basic sanitation

% de população atendida com abastecimento de água:

**74,7**

% of population served with water supply

% de população atendida com esgotamento sanitário

**74,7**

% of population served with sanitary sewage

## Saúde Health

Quantidade de unidades de saúde, por tipo:  
Overall number of health establishments by type:

Tipo /type	Qtd./Qty.
UBS /Basic Health Units	2
Hospital Geral /General hospital	1
Unidade Mista /Mixed unit	1
Centro de hemoterapia/ hematologia /Hemotherapy/Hematology Center	1
Total	5

Possui leitos hospitalares?  
Are there hospital beds?

Tipo type	Qtd. Qty.
Clínicos /Clinic	10
Hospital/DIA /Hospital/DAY	1
Total	11

Leitos SUS /Public Health System (SUS) beds

11

Leitos não SUS /Non-SUS beds

0

Possui leitos de UTI? Não  
Are there ICU beds? No

## Segurança Pública Public security

Taxa de homicídio por arma de fogo (por 100mil hab.)

**N/C**

Homicide by firearm rate (per 100,000 inhab.)

Taxa de homicídio (por 100mil hab.)

**15,9**

Homicide rate (per 100,000 inhab.)

# SÃO JOÃO D'ALIANÇA

## Ficha do Município Municipality sheet

Data de aniversário /Anniversary	13/11
Gentílico /Demonym	são-joanense
CEP /ZIP Code	73760-000
Região /Region	Norte
Quantidade de habitantes Population number	13.984
Quantidade de eleitores Number of voters	6.767
Densidade Demográfica (h/km <sup>2</sup> ) Demographic Density	4,2

## Administração /Administration

Prefeito /Mayor  
**Débora Domingues Carvalhêdo Barros**

Quantidade de vereadores  
Number of councilors

**9**

Área em km<sup>2</sup>  
Area in km<sup>2</sup>  
**3.334**



## Economia Evolução do PIB a preços correntes

Ano Year	PIB (em R\$ 1.000) GDP (in BRL 1,000)
2010	120.420,11
2011	138.874,72
2012	157.192,78
2013	169.632,66
2014	204.809,61
2015	229.101,23
2016	286.476,22
2017	299.084,98
2018	292.922,20
2019	396.055,97
2020	447.950,70

Atividade com maior valor adicionado bruto em 2020: Agricultura  
Activity with the highest gross added value in 2020: Agriculture

## Educação Quantidade de escolas, por tipo:

Estadual State	2	Municipal	4
Federal	0	Privada Private	1

Por Localização: By location:	TOTAL
Rural	1
Urbana Urban	6
	7

## Saneamento Básico Basic sanitation

% de população atendida com abastecimento de água:	63,5	% de população atendida com esgotamento sanitário	N/C
% of population served with water supply		% of population served with sanitary sewage	

## Saúde Quantidade de unidades de saúde, por tipo:

Tipo /type	Qtd./Qty.
UBS /Basic Health Units	1
Centro de hemoterapia/ hematologia /Hemotherapy/Hematology Center	1
Total	2

Possui leitos hospitalares?  
Are there hospital beds?

Tipo type	Qtd. Qty.
Clínicos /Clinic	16
Obstétricos /Obstetric	5
Pediátricos /Pediatric	5
Total	26

Leitos SUS /Public Health System (SUS) beds

Leitos não SUS /Non-SUS beds

Possui leitos de UTI? Não  
Are there ICU beds? No

## Segurança Pública Public security

Taxa de homicídio por arma de fogo (por 100mil hab.)	N/C	Taxa de homicídio (por 100mil hab.)	N/C
Homicide by firearm rate (per 100,000 inhab.)		Homicide rate (per 100,000 inhab.)	



# SÃO JOÃO DA PARAÚNA



## Ficha do Município Municipality sheet

Data de aniversário /Anniversary	1/6
Gentílico /Demonyim	joanino
CEP /ZIP Code	75985-000
Região /Region	Sul
Quantidade de habitantes Population number	1.774
Quantidade de eleitores Number of voters	2.218
Densidade Demográfica (h/km²) Demographic Density	6,2

## Administração /Administration

Prefeito /Mayor  
**Ubirajara Antônio Duarte Junior**

Quantidade de vereadores  
Number of councilors

**9**

Área em km²  
Area in km²

**287**



## Economia Economy

Evolução do PIB a preços correntes

Ano Year	PIB (em R\$ 1.000) GDP (in BRL 1,000)
2010	24.748,41
2011	22.482,40
2012	34.354,86
2013	32.379,06
2014	41.019,38
2015	41.959,74
2016	47.025,65
2017	49.429,63
2018	53.837,95
2019	51.584,42
2020	66.572,04

Atividade com maior valor adicionado bruto em 2020: Agricultura  
Activity with the highest gross added value in 2020: Agriculture

## Educação Education

Quantidade de escolas, por tipo:  
Number of schools by type:

Estadual State	1	Municipal	1
Federal	0	Privada Private	0

Por Localização: TOTAL

Rural	0	2
Urbana Urban	2	

## Saneamento Básico Basic sanitation

% de população atendida com abastecimento de água:

**88,9**

% of population served with water supply

% de população atendida com esgotamento sanitário

**88,9**

% of population served with sanitary sewage

## Saúde Health

Quantidade de unidades de saúde, por tipo:  
Overall number of health establishments by type:

Tipo /type	Qtd./Qty.
UBS /Basic Health Units	1
Hospital Geral /General hospital	1
Clínica/ Centro de especialidade /Clinic/ Specialty Center	1
Centro de hemoterapia/ hematologia /Hemotherapy/Hemotology Center	1
Centro de apoio à saúde da família /Family health support center	1
Telessaúde /Telehealth	1
<b>Total</b>	<b>6</b>

Possui leitos hospitalares? Não  
Are there hospital beds? No  
Possui leitos de UTI? Não  
Are there ICU beds? No

## Segurança Pública Public security

Taxa de homicídio por arma de fogo (por 100mil hab.)

**N/C**

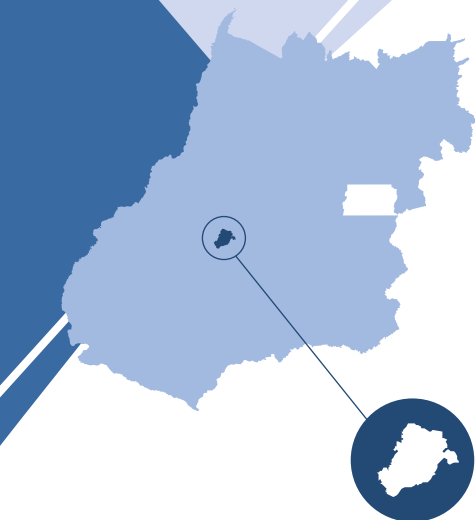
Homicide by firearm rate (per 100,000 inhab.)

Taxa de homicídio (por 100mil hab.)

**N/C**

Homicide rate (per 100,000 inhab.)

# SÃO LUÍS DE MONTES BELOS



## Ficha do Município Municipality sheet

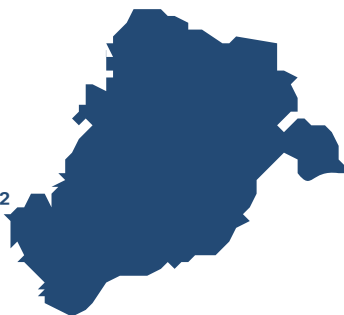
Data de aniversário / Anniversary	<b>12/10</b>
Gentílico / Demonym	<b>monte-belense</b>
CEP / ZIP Code	<b>76050-000 a 76104-999</b>
Região / Region	<b>Centro</b>
Quantidade de habitantes Population number	<b>33.852</b>
Quantidade de eleitores Number of voters	<b>23.807</b>
Densidade Demográfica (h/km²) Demographic Density	<b>40,8</b>

## Administração / Administration

Prefeito / Mayor  
**Eldecório da Silva**

Quantidade de vereadores / 13  
Number of councilors

Área em km²  
Area in km²  
**830**



## Economia Evolução do PIB a preços correntes

### Economy

Ano Year	PIB (em R\$ 1.000) GDP (in BRL 1,000)
2010	482.364,23
2011	458.769,54
2012	523.052,63
2013	565.522,69
2014	607.390,05
2015	721.218,03
2016	760.864,77
2017	830.760,62
2018	880.002,02
2019	1.329.610,88
2020	1.267.265,62

Atividade com maior valor adicionado bruto em 2020: Indústrias de transformação  
Activity with the highest gross added value in 2020: Transformation industries

## Educação Education

Quantidade de escolas, por tipo:  
Number of schools by type:

Estadual State	<b>7</b>	Municipal	<b>19</b>
Federal	<b>0</b>	Privada Private	<b>6</b>

Por Localização:  
By location:

Rural	<b>3</b>	<b>TOTAL</b>	<b>32</b>
Urbana Urban	<b>29</b>		

## Saneamento Básico Basic sanitation

% de população atendida com abastecimento de água:

**89,2**

% of population served with water supply

% de população atendida com esgotamento sanitário

**88,3**

% of population served with sanitary sewage

## Saúde

Quantidade de unidades de saúde, por tipo:  
Overall number of health establishments by type:

### Health

Tipo / type	Qtd./Qty.
UBS / Basic Health Unit	10
Policlínica / Polyclinic	10
Hospital geral / General hospital	3
Consultório isolado / Doctor's office	18
Centro de apoio à saúde da família / Family Health Support Center	1
Centro de hemoterapia/hematologia / Hemotherapy/Hematology Center	2
Clínica/Centro de especialidade / Clinic/Specialty center	16
Centro de imunização / Immunization center	2
Telessaúde / Telehealth	1
<b>Total</b>	<b>63</b>

Possui leitos hospitalares?  
Are there hospital beds?

Tipo type	Qtd. Qty.
Cirúrgicos / Surgical	46
Clínicos / Clinic	35
Obstétricos / Obstetric	8
Pediátricos / Pediatric	10
Hospital/DIA / Hospital/DAY	2
<b>Total</b>	<b>101</b>

Leitos SUS / Public Health System (SUS) beds: 52  
Leitos não SUS / Non-SUS beds: 49

Possui leitos de UTI? / Are there ICU beds? 10 leitos de UTI adulto / 10 adult ICU beds

## Segurança Pública Public security

Taxa de homicídio por arma de fogo (por 100mil hab.)

**14,8**

Homicide by firearm rate (per 100,000 inhab.)

Taxa de homicídio (por 100mil hab.)

**23,6**

Homicide rate (per 100,000 inhab.)

# SÃO LUIZ DO NORTE



## Ficha do Município Municipality sheet

Data de aniversário /Anniversary	1/6
Gentílico /Demonyim	são-luizense
CEP /ZIP Code	76365-000
Região /Region	Centro
Quantidade de habitantes Population number	4.837
Quantidade de eleitores Number of voters	4.798
Densidade Demográfica (h/km²) Demographic Density	8,3

## Administração /Administration

Prefeito /Mayor  
**Elieudes Dias de Moraes**

Quantidade de vereadores  
Number of councilors

**9**

Área em km²  
Area in km²

**584**



## Economia Economy

Evolução do PIB a preços correntes

Ano Year	PIB (em R\$ 1.000) GDP (in BRL 1,000)
2010	46.929,25
2011	48.895,91
2012	50.645,75
2013	63.744,10
2014	74.870,41
2015	77.530,61
2016	90.884,13
2017	108.578,96
2018	111.590,34
2019	131.458,17
2020	135.986,17

Atividade com maior valor adicionado bruto em 2020: Agricultura  
Activity with the highest gross added value in 2020: Agriculture

## Educação Education

Quantidade de escolas, por tipo:  
Number of schools by type:

Estadual State	1	Municipal	3
Federal	0	Privada Private	0

Por Localização:  
By location:

Rural	1	TOTAL 4
Urbana Urban	3	

## Saneamento Básico Basic sanitation

% de população atendida com abastecimento de água:

**63,2**

% of population served with water supply

% de população atendida com esgotamento sanitário

**N/C**

% of population served with sanitary sewage

## Saúde Health

Quantidade de unidades de saúde, por tipo:  
Overall number of health establishments by type:

Tipo /type	Qtd./Qty.
Posto de saúde /Health Center	1
UBS /Basic Health Units	1
Hospital Geral /General hospital	1
Consultórios isolados /Doctor's office	2
Centro de hemoterapia/ hematologia /Hemotherapy/Hematology Center	1
Telessaúde /Telehealth	1
Total	7

Possui leitos hospitalares?  
Are there hospital beds?

Tipo type	Qtd. Qty.
Cirúrgicos /Surgical	5
Clínicos /Clinic	6
Obstétricos /Obstetric	4
Pediátricos /Pediatric	4
Outras Especialidades /Other Specialties	1
Hospital/DIA /Hospital/DAY	4
Total	24

Leitos SUS /Public Health System (SUS) beds

24

Leitos não SUS /Non-SUS beds

0

Possui leitos de UTI? Não  
Are there ICU beds? No

## Segurança Pública Public security

Taxa de homicídio por arma de fogo (por 100mil hab.)

**19,35**

Homicide by firearm rate (per 100,000 inhab.)

Taxa de homicídio (por 100mil hab.)

**38,7**

Homicide rate (per 100,000 inhab.)

# SÃO MIGUEL DO ARAGUAIA

## Ficha do Município Municipality sheet

Data de aniversário /Anniversary	14/11
Gentílico /Demonyim	são-miguelense
CEP /ZIP Code	76590-000
Região /Region	Noroeste
Quantidade de habitantes Population number	21.900
Quantidade de eleitores Number of voters	18.226
Densidade Demográfica (h/km <sup>2</sup> ) Demographic Density	3,6

## Administração /Administration

Prefeito /Mayor  
**Azaide Donizetti Borges Martins**

Quantidade de vereadores  
Number of councilors

**11**

Área em km<sup>2</sup>  
Area in km<sup>2</sup>

**6.150**



## Economia Evolução do PIB a preços correntes

Ano Year	PIB (em R\$ 1.000) GDP (in BRL 1,000)
2010	271.568,84
2011	302.160,45
2012	334.529,21
2013	379.123,22
2014	426.313,49
2015	440.078,97
2016	514.314,37
2017	482.766,28
2018	490.983,99
2019	505.730,32
2020	546.765,65

Atividade com maior valor adicionado bruto em 2020: Serviços  
Activity with the highest gross added value in 2020: Services

## Educação Quantidade de escolas, por tipo:

Estadual State	5	Municipal	9
Federal	0	Privada Private	3

Por Localização: By location:	TOTAL
Rural	1
Urbana Urban	16
	<b>17</b>

## Saneamento Básico Basic sanitation

% de população atendida com abastecimento de água:	80,9	% de população atendida com esgotamento sanitário	39,3
% of population served with water supply		% of population served with sanitary sewage	

## Saúde Quantidade de unidades de saúde, por tipo:

Tipo /type	Qtd./Qty.
Posto de saúde /Health Center	1
UBS /Basic Health Units	7
Hospital Geral /General hospital	2
Consultórios isolados /Doctor's office	12
Clínica/ Centro de especialidade /Clinic/ Specialty Center	5
Centro de hemoterapia/ hematologia /Hemotherapy/Hematology Center	1
Telessaúde /Telehealth	1
Centro de apoio à saúde da família /Family health support center	1
Centro de Imunização /Immunization center	1
<b>Total</b>	<b>31</b>

## Possui leitos hospitalares? Are there hospital beds?

Tipo type	Qtd. Qty.
Cirúrgicos /Surgical	23
Clínicos /Clinic	30
Obstétricos /Obstetric	23
Pediátricos /Pediatric	19
Outras Especialidades /Other Specialties	4
<b>Total</b>	<b>99</b>

Leitos SUS /Public Health System (SUS) beds 58  
Leitos não SUS /Non-SUS beds 41  
Possui leitos de UTI? Não  
Are there ICU beds? No

## Segurança Pública Public security

Taxa de homicídio por arma de fogo (por 100mil hab.)	18,2	Taxa de homicídio (por 100mil hab.)	40,9
Homicide by firearm rate (per 100,000 inhab.)		Homicide rate (per 100,000 inhab.)	

# SÃO MIGUEL DO PASSA QUATRO



## Ficha do Município Municipality sheet

Data de aniversário /Anniversary	9/1
Gentílico /Demonyim	<b>passa-quatrense</b>
CEP /ZIP Code	<b>75185-000</b>
Região /Region	<b>Sul</b>
Quantidade de habitantes Population number	<b>4.464</b>
Quantidade de eleitores Number of voters	<b>3.423</b>
Densidade Demográfica (h/km²) Demographic Density	<b>8,3</b>

## Administração /Administration

Prefeito /Mayor  
**Gilmar Pereira de Souza**

Quantidade de vereadores  
Number of councillors

**9**

Área em km<sup>2</sup>  
Area in km<sup>2</sup>

**537**



## Economia Economy

Evolução do PIB a preços correntes

Ano Year	PIB (em R\$ 1.000) GDP (in BRL 1,000)
2010	68.979,68
2011	80.201,97
2012	101.071,31
2013	94.147,50
2014	104.241,72
2015	107.181,57
2016	128.369,38
2017	135.671,17
2018	149.539,18
2019	155.999,45
2020	197.893,42

Atividade com maior valor adicionado bruto em 2020: Agricultura  
Activity with the highest gross added value in 2020: Agriculture

## Educação Education

Quantidade de escolas, por tipo:  
Number of schools by type:

Estadual State	<b>1</b>	Municipal	<b>4</b>
Federal	<b>0</b>	Privada Private	<b>0</b>

Por Localização: TOTAL

Rural	<b>1</b>	<b>5</b>
Urbana Urban	<b>4</b>	

## Saneamento Básico Basic sanitation

% de população atendida com abastecimento de água:

**55,7**

% of population served with water supply

% de população atendida com esgotamento sanitário

**N/C**

% of population served with sanitary sewage

## Saúde Health

Quantidade de unidades de saúde, por tipo:  
Overall number of health establishments by type:

Tipo /type	Qtd./Qty.
UBS /Basic Health Units	2
Hospital Geral /General hospital	1
Centro de hemoterapia/ hematologia /Hemotherapy/Hematology Center	1
Telessaúde /Telehealth	1
Total	5

Possui leitos hospitalares?  
Are there hospital beds?

Tipo type	Qtd. Qty.
Clínicos /Clinic	11
Total	11

Leitos SUS /Public Health System (SUS) beds 11  
Leitos não SUS /Non-SUS beds 0

Possui leitos de UTI? Não  
Are there ICU beds? No

## Segurança Pública Public security

Taxa de homicídio por arma de fogo (por 100mil hab.)

**N/C**

Homicide by firearm rate (per 100,000 inhab.)

Taxa de homicídio (por 100mil hab.)

**49,3**

Homicide rate (per 100,000 inhab.)



# SÃO PATRÍCIO

## Economia *Economy* Evolução do PIB a preços correntes

Ano Year	PIB (em R\$ 1.000) GDP (in BRL 1,000)
2010	18.416,53
2011	21.247,85
2012	22.385,59
2013	30.659,69
2014	31.394,18
2015	32.937,49
2016	35.661,61
2017	34.812,39
2018	35.561,36
2019	41.333,10
2020	45.445,13

Atividade com maior valor adicionado bruto em 2020: Administração, defesa, educação e saúde pública, e seguridade social

*Activity with the highest gross added value in 2020: Administration, defense, education, public health and social security*

## Educação *Education*

Quantidade de escolas, por tipo:  
*Number of schools by type:*

Estadual <i>State</i>	1	Municipal	2
Federal	0	Privada <i>Private</i>	0

Por Localização: **TOTAL**

Rural	0	<b>3</b>
Urbana <i>Urban</i>	3	

## Saneamento Básico *Basic sanitation*

% de população atendida com abastecimento de água:

**60,1**

*% of population served with water supply*

% de população atendida com esgotamento sanitário

**N/C**

*% of population served with sanitary sewage*

## Saúde

Quantidade de unidades de saúde, por tipo:  
*Overall number of health establishments by type:*

Tipo /type	Qtd./Qty.
UBS /Basic Health Units	1
Centro de hemoterapia/ hematologia <i>/Hemotherapy/Hematology Center</i>	1
<b>Total</b>	<b>2</b>

Possui leitos hospitalares? Não

*Are there hospital beds? No*

Possui leitos de UTI? Não

*Are there ICU beds? No*

## Health

## Ficha do Município *Municipality sheet*

Data de aniversário /Anniversary **15/8**

Gentílico /Demonym **sampatricense**

CEP /ZIP Code **76343-000**

Região /Region **Centro**

Quantidade de habitantes **2.143**

*Population number*

Quantidade de eleitores **2.307**

*Number of voters*

Densidade Demográfica (h/km<sup>2</sup>) **12,4**

*Demographic Density*

## Administração /Administration

Prefeito /Mayor

**Danilo Max de Souza Costa**

Quantidade de vereadores **9**

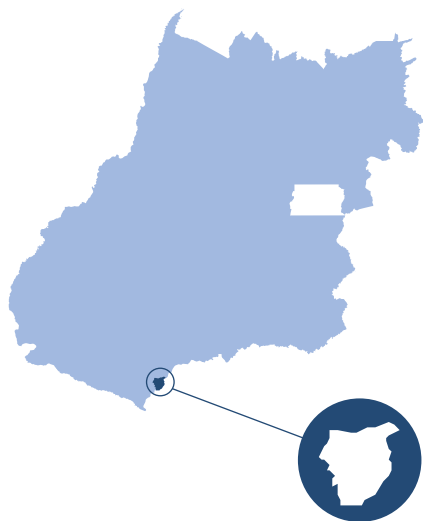
*Number of councilors*

Área em km<sup>2</sup>

*Area in km<sup>2</sup>*

**173**

# SÃO SIMÃO



## Ficha do Município Municipality sheet

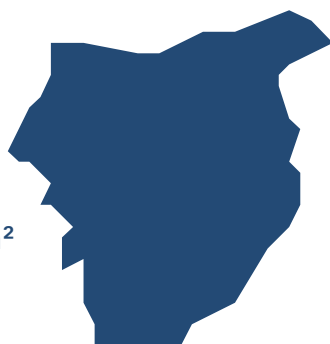
Data de aniversário /Anniversary	<b>3/10</b>
Gentílico /Demonyim	<b>canalense</b>
CEP /ZIP Code	<b>75890-000</b>
Região /Region	<b>Sul</b>
Quantidade de habitantes Population number	<b>17.020</b>
Quantidade de eleitores Number of voters	<b>13.816</b>
Densidade Demográfica (h/km <sup>2</sup> ) Demographic Density	<b>41</b>

## Administração /Administration

Prefeito /Mayor  
**Fábio Capanema de Souza**

Quantidade de vereadores **11**  
Number of councilors

Área em km<sup>2</sup>  
Area in km<sup>2</sup>  
**415**



## Economia *Economy*

Evolução do PIB a preços correntes

Ano Year	PIB (em R\$ 1.000) GDP (in BRL 1,000)
2010	1.314.512,81
2011	1.397.045,19
2012	1.535.496,69
2013	1.866.635,56
2014	2.232.400,47
2015	3.106.633,46
2016	2.389.407,61
2017	1.793.946,60
2018	761.319,78
2019	1.185.544,08
2020	1.390.688,38

Atividade com maior valor adicionado bruto em 2020: Eletricidade e gás, água, esgoto, atividades de gestão de resíduos e descontaminação

Activity with the highest gross added value in 2020: Electricity and gas, water, sewage, waste management and decontamination activities

## Educação *Education*

Quantidade de escolas, por tipo:  
Number of schools by type:

Estadual State	<b>2</b>	Municipal	<b>8</b>
Federal	<b>0</b>	Privada Private	<b>1</b>

Por Localização:  
By location:

Rural	<b>0</b>	<b>TOTAL</b>
Urbana Urban	<b>11</b>	<b>11</b>

## Saneamento Básico *Basic sanitation*

% de população atendida com abastecimento de água:

**N/C**

% of population served with water supply

% de população atendida com esgotamento sanitário

**N/C**

% of population served with sanitary sewage

## Segurança Pública *Public security*

Taxa de homicídio por arma de fogo (por 100mil hab.)

**4,8**

Homicide by firearm rate (per 100,000 inhab.)

Taxa de homicídio (por 100mil hab.)

**14,5**

Homicide rate (per 100,000 inhab.)

## Saúde *Health*

Quantidade de unidades de saúde, por tipo:  
Overall number of health establishments by type:

Tipo /type	Qtd./Qty.
UBS /Basic Health Unit	9
Telessaúde/Telehealth	1
Hospital geral /General hospital	1
Consultório isolado/Doctor's office	19
Centro de apoio à saúde da família Family Health Support Center	1
Centro de hemoterapia/hematologia Hemotherapy/Hematology Center	1
Clínica/Centro de especialidade Clinic/Specialty center	10
<b>Total</b>	<b>42</b>

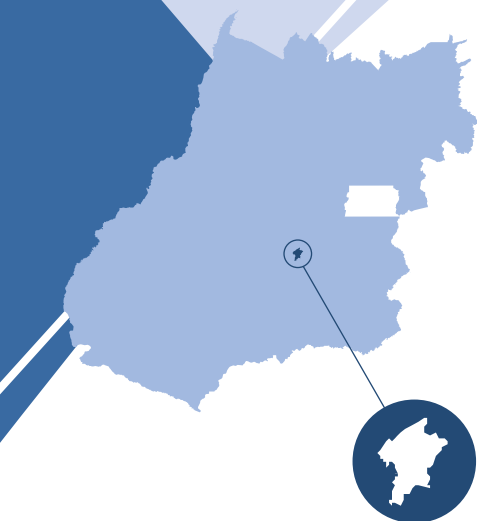
Possui leitos hospitalares?  
Are there hospital beds?

Tipo type	Qtd. Qty.
Cirúrgicos /Surgical	7
Clínicos /Clinic	24
Obstétricos /Obstetric	7
Pediátricos /Pediatric	12
<b>Total</b>	<b>50</b>

Leitos SUS /Public Health System (SUS) beds **50**  
Leitos não SUS /Non-SUS beds **0**

Possui leitos de UTI? Não  
Are there ICU beds? No

# SENADOR CANEDO



## Ficha do Município Municipality sheet

Data de aniversário /Anniversary **1/6**  
 Gentílico /Demonym **canedense**  
 CEP /ZIP Code **75250-001 a 75264-999**  
 Região /Region **Região Metropolitana de Goiânia**

Quantidade de habitantes **155.635**  
 Population number  
 Quantidade de eleitores **81.243**  
 Number of voters  
 Densidade Demográfica (h/km<sup>2</sup>) **630,1**  
 Demographic Density

## Administração /Administration

Prefeito /Mayor  
**Fernando Pellozo**

Quantidade de vereadores **15**  
 Number of councilors

Área em km<sup>2</sup>  
 Area in km<sup>2</sup>  
**247**



## Economia Evolução do PIB a preços correntes

Ano Year	PIB (em R\$ 1.000) GDP (in BRL 1,000)
2010	1.009.536,86
2011	1.210.977,28
2012	1.564.699,64
2013	2.044.235,30
2014	2.395.398,97
2015	2.686.488,06
2016	3.193.697,79
2017	3.383.025,58
2018	3.527.479,72
2019	3.621.829,75
2020	3.841.142,50

Atividade com maior valor adicionado bruto em 2020: Indústrias de transformação  
 Activity with the highest gross added value in 2020: Transformation industries

## Educação Quantidade de escolas, por tipo:

Number of schools by type:

Estadual State	<b>5</b>	Municipal	<b>48</b>
Federal	<b>1</b>	Privada Private	<b>14</b>

Por Localização:

By location:

Rural

**1**

Urbana  
Urban

**67**

**TOTAL**

**68**

## Saneamento Básico Basic sanitation

% de população atendida com abastecimento de água:

**98**

% of population served with water supply

% de população atendida com esgotamento sanitário

**3,2**

% of population served with sanitary sewage

## Saúde

Quantidade de unidades de saúde, por tipo:  
 Overall number of health establishments by type:

Tipo /type	Qtd./Qty.
UBS /Basic Health Unit	23
Telessaúde/Telehealth	1
Hospital geral /General hospital	2
Consultório isolado /Doctor's office	29
Centro de apoio à saúde da família Family Health Support Center	2
Centro de hemoterapia/hematologia Hemotherapy/Hematology Center	1
Clínica/Centro de especialidade Clinic/Specialty center	8
Posto de saúde/Health center	1
Policlínicas/Polyclinic	15
Hospital especializado/Specialized hospital	1
Unidade mista/Mixed unit	1
Caps/Psychosocial Care Center	1
Centro de imunização/immunization center	1
<b>Total</b>	<b>86</b>

Possui leitos hospitalares?  
 Are there hospital beds?

Tipo type	Qtd. Qty.
Cirúrgicos /Surgical	19
Clínicos /Clinic	28
Obstétricos /Obstetric	20
<b>Total</b>	<b>67</b>

Leitos SUS /Public Health System (SUS) beds **61**

Leitos não SUS /Non-SUS beds **6**

Possui leitos de UTI? **8 leitos de UTI adulto**  
 Are there ICU beds? **8 adult ICU beds**

## Segurança Pública Public security

Taxa de homicídio por arma de fogo (por 100mil hab.)

**43,3**

Homicide by firearm rate (per 100,000 inhab.)

Taxa de homicídio (por 100mil hab.)

**59,8**

Homicide rate (per 100,000 inhab.)

# SERRANÓPOLIS



## Ficha do Município Municipality sheet

Data de aniversário /Anniversary **14/11**  
 Gentílico /Demonyim **serranopolino**  
 CEP /ZIP Code **75680-001 a 75699-999**  
 Região /Region **75820-000**  
 Quantidade de habitantes **8.027**  
*Population number*  
 Quantidade de eleitores **6.212**  
*Number of voters*  
 Densidade Demográfica (h/km<sup>2</sup>) **1,5**  
*Demographic Density*

## Administração /Administration

Prefeito /Mayor  
**Tarcio Dutra**

Quantidade de vereadores **9**  
*Number of councilors*

Área em km<sup>2</sup>  
 Area in km<sup>2</sup>  
**5.522**

## Economia *Economy* Evolução do PIB a preços correntes

Ano Year	PIB (em R\$ 1.000) GDP (in BRL 1,000)
2010	207.369,27
2011	199.503,71
2012	222.813,09
2013	248.897,83
2014	285.338,48
2015	323.943,13
2016	436.136,27
2017	383.587,88
2018	393.357,82
2019	412.207,80
2020	498.484,59

Atividade com maior valor adicionado bruto em 2020: Agricultura  
*Activity with the highest gross added value in 2020: Agriculture*

## Educação *Education*

Quantidade de escolas, por tipo:  
*Number of schools by type:*

Estadual State	1	Municipal	5
Federal	0	Privada Private	1

Por Localização: **TOTAL**

Rural	2	7
Urbana Urban	5	

## Saneamento Básico *Basic sanitation*

% de população atendida com abastecimento de água:

**73,9**

*% of population served with water supply*

% de população atendida com esgotamento sanitário

**N/C**

*% of population served with sanitary sewage*

## Saúde

Quantidade de unidades de saúde, por tipo:  
*Overall number of health establishments by type:*

Tipo /type	Qtd./Qty.
UBS /Basic Health Units	3
Hospital Geral /General hospital	1
Centro de hemoterapia/ hematologia /Hemotherapy/Hematology Center	1
Telessaúde /Telehealth	1
<b>Total</b>	<b>6</b>

Possui leitos hospitalares?  
*Are there hospital beds?*

Tipo type	Qtd. Qty.
Cirúrgicos /Surgical	2
Clínicos /Clinic	8
Obstétricos /Obstetric	5
Pediátricos /Pediatric	5
Outras Especialidades /Other Specialties	1
<b>Total</b>	<b>201</b>

Leitos SUS /Public Health System (SUS) beds **21**  
 Leitos não SUS /Non-SUS beds **0**

Possui leitos de UTI? Não  
*Are there ICU beds? No*

## Segurança Pública *Public security*

Taxa de homicídio por arma de fogo (por 1000mil hab.)

**N/C**

*Homicide by firearm rate (per 100,000 inhab.)*

Taxa de homicídio (por 100mil hab.)

**N/C**

*Homicide rate (per 10,000 inhab.)*

# SILVÂNIA

## Economia *Economy* Evolução do PIB a preços correntes

Ano <i>Year</i>	PIB (em R\$ 1.000) <i>GDP (in BRL 1,000)</i>
2010	297.998,93
2011	374.391,96
2012	479.372,53
2013	499.540,82
2014	504.894,39
2015	530.730,82
2016	620.484,45
2017	678.091,51
2018	702.700,02
2019	730.723,08
2020	874.988,14

Atividade com maior valor adicionado bruto em 2020: Agricultura  
*Activity with the highest gross added value in 2020: Agriculture*

## Educação *Education*

Quantidade de escolas, por tipo:  
*Number of schools by type:*

Estadual <i>State</i>	3	Municipal	10
Federal	0	Privada <i>Private</i>	4

Por Localização: **TOTAL**

Rural	3	17
Urbana <i>Urban</i>	14	

## Saneamento Básico *Basic sanitation*

% de população atendida com abastecimento de água:

66,6

% of population served with water supply

% de população atendida com esgotamento sanitário

66,6

% of population served with sanitary sewage

## Saúde *Health*

Quantidade de unidades de saúde, por tipo:  
*Overall number of health establishments by type:*

Tipo / <i>type</i>	Qtd./ <i>Qty.</i>
UBS / <i>Basic Health Unit</i>	8
Telessaúde/ <i>Telehealth</i>	2
Hospital geral / <i>General hospital</i>	1
Consultório isolado/ <i>Doctor's office</i>	7
Centro de apoio à saúde da família <i>Family Health Support Center</i>	1
Centro de hemoterapia/hematologia <i>Hemotherapy/Hematology Center</i>	1
Clínica/Centro de especialidade <i>Clinic/Specialty center</i>	3
<b>Total</b>	<b>23</b>

Possui leitos hospitalares?  
*Are there hospital beds?*

Tipo <i>type</i>	Qtd. <i>Qty.</i>
Cirúrgicos / <i>Surgical</i>	5
Clínicos / <i>Clinic</i>	14
Obstétricos / <i>Obstetric</i>	8
Hospital/DIA / <i>Hospital/DAY</i>	4
Pediátricos / <i>Pediatric</i>	9
<b>Total</b>	<b>40</b>

Leitos SUS/*Public Health System (SUS) beds* 40  
Leitos não SUS/*Non-SUS beds* 0

Possui leitos de UTI? Não  
*Are there ICU beds? No*

## Segurança Pública *Public security*

Taxa de homicídio por arma de fogo (por 100mil hab.)

9,6

Homicide by firearm rate (per 100,000 inhab.)

Taxa de homicídio (por 100mil hab.)

9,6

Homicide rate (per 100,000 inhab.)

## Ficha do Município *Municipality sheet*

Data de aniversário / <i>Anniversary</i>	5/10
Gentílico / <i>Demonym</i>	silvaniense
CEP / <i>ZIP Code</i>	75180-000
Região / <i>Region</i>	Sul
Quantidade de habitantes <i>Population number</i>	22.245
Quantidade de eleitores <i>Number of voters</i>	15.429
Densidade Demográfica (h/km²) <i>Demographic Density</i>	9,5

## Administração /*Administration*

Prefeito /*Mayor*  
**Geraldo Luiz Santana**

Quantidade de vereadores 11  
*Number of councilors*

Área em km²  
*Area in km²*  
**2.350**



# SIMOLÂNDIA



## Ficha do Município Municipality sheet

Data de aniversário /Anniversary	<b>14/01</b>
Gentílico /Demonyim	<b>simolandense</b>
CEP /ZIP Code	<b>73930-000</b>
Região /Region	<b>Leste</b>
Quantidade de habitantes Population number	<b>5.742</b>
Quantidade de eleitores Number of voters	<b>5.706</b>
Densidade Demográfica (h/km²) Demographic Density	<b>16,6</b>

## Administração /Administration

Prefeito /Mayor  
**Ildete Gomes Ferreira**

Quantidade de vereadores  
Number of councilors **9**

Área em km<sup>2</sup>  
Area in km<sup>2</sup>  
**347**

## Economia *Economy*

Evolução do PIB a preços correntes

Ano Year	PIB (em R\$ 1.000) GDP (in BRL 1,000)
2010	44.482,18
2011	51.451,61
2012	57.507,82
2013	63.525,94
2014	75.920,40
2015	86.177,49
2016	90.678,98
2017	98.374,86
2018	103.996,62
2019	122.793,89
2020	143.847,62

Atividade com maior valor adicionado bruto em 2020: Serviços  
Activity with the highest gross added value in 2020: Services

## Educação *Education*

Quantidade de escolas, por tipo:  
Number of schools by type:

Estadual State	<b>2</b>	Municipal	<b>4</b>
Federal	<b>0</b>	Privada Private	<b>1</b>

Por Localização: **TOTAL**

Rural	<b>0</b>	<b>7</b>
Urbana Urban	<b>7</b>	

## Saneamento Básico *Basic sanitation*

% de população atendida com abastecimento de água:

**84**

% of population served with water supply

% de população atendida com esgotamento sanitário

**N/C**

% of population served with sanitary sewage

## Saúde

Quantidade de unidades de saúde, por tipo:  
Overall number of health establishments by type:

Tipo /type	Qtd./Qty.
UBS /Basic Health Units	2
Hospital Geral /General hospital	1
Centro de hemoterapia/ hematologia /Hemotherapy/Hematology Center	1
Telessaúde /Telehealth	1
<b>Total</b>	<b>5</b>

Possui leitos hospitalares?  
Are there hospital beds?

Tipo type	Qtd. Qty.
Cirúrgicos /Surgical	2
Clínicos /Clinic	10
Obstétricos /Obstetric	3
Pediátricos /Pediatric	5
<b>Total</b>	<b>20</b>

Leitos SUS /Public Health System (SUS) beds **20**  
Leitos não SUS /Non-SUS beds **0**

Possui leitos de UTI? Não  
Are there ICU beds? No

## Segurança Pública *Public security*

Taxa de homicídio por arma de fogo (por 100mil hab.)

**14,6**

Homicide by firearm rate (per 100,000 inhab.)

Taxa de homicídio (por 100mil hab.)

**29,1**

Homicide rate (per 100,000 inhab.)

# SÍTIO D'ABADIA

## Ficha do Município Municipality sheet

Data de aniversário /Anniversary	<b>22/08</b>
Gentílico /Demonyim	<b>sitiense</b>
CEP /ZIP Code	<b>73990-000</b>
Região /Region	<b>Leste</b>
Quantidade de habitantes Population number	<b>2.927</b>
Quantidade de eleitores Number of voters	<b>3.211</b>
Densidade Demográfica (h/km <sup>2</sup> ) Demographic Density	<b>1,8</b>

## Administração /Administration

Prefeito /Mayor  
**Weber Reis Lacerda**

Quantidade de vereadores  
Number of councilors **9**

Área em km<sup>2</sup>  
Area in km<sup>2</sup>  
**1.612**

## Economia Evolução do PIB a preços correntes

Ano Year	PIB (em R\$ 1.000) GDP (in BRL 1,000)
2010	20.223,74
2011	22.745,12
2012	32.007,64
2013	39.361,87
2014	36.380,86
2015	37.922,99
2016	36.751,92
2017	38.931,84
2018	48.970,73
2019	54.541,70
2020	64.898,18

Atividade com maior valor adicionado  
bruto em 2020: Agricultura  
Activity with the highest gross added value in  
2020: Agriculture

## Educação Quantidade de escolas, por tipo:

Number of schools by type:

Estadual State	<b>2</b>	Municipal	<b>4</b>
Federal	<b>0</b>	Privada Private	<b>0</b>

## Por Localização: By location:

Rural	<b>3</b>	<b>TOTAL</b>	<b>6</b>
Urbana Urban	<b>3</b>		

## Saneamento Básico Basic sanitation

% de população  
atendida com  
abastecimento  
de água:

**35,3**

% of population  
served with  
water supply

% de população  
atendida com  
esgotamento  
sanitário

**N/C**

% of population  
served with  
sanitary sewage

## Segurança Pública Public security

Taxa de homicídio  
por arma de fogo  
(por 100mil  
hab.)

**N/C**

Homicide by  
firearm rate  
(per 100,000 inhab.)

Taxa de homicídio  
(por 100mil  
hab.)

**N/C**

Homicide rate  
(per 100,000 inhab.)

## Saúde

Quantidade de unidades de saúde, por tipo:  
Overall number of health establishments by type:

Tipo /type	Qtd./Qty.
UBS /Basic Health Units	<b>2</b>
Centro de hemoterapia/ hematologia /Hemotherapy/Hematology Center	<b>1</b>
Telessaúde /Telehealth	<b>1</b>
<b>Total</b>	<b>4</b>

Possui leitos hospitalares? Não  
Are there hospital beds? No  
Possui leitos de UTI? Não  
Are there ICU beds? No

# TAQUARAL DE GOIÁS



## Ficha do Município Municipality sheet

Data de aniversário /Anniversary	1/10
Gentílico /Demonyim	taquaralense
CEP /ZIP Code	76640-000
Região /Region	Centro
Quantidade de habitantes Population number	4.026
Quantidade de eleitores Number of voters	4.579
Densidade Demográfica (h/km²) Demographic Density	19,6

## Administração /Administration

Prefeito /Mayor  
**Hélio Gontijo de Oliveira**

Quantidade de vereadores 9  
Number of councilors

Área em km²  
Area in km²  
**206**



## Economia Economy

Evolução do PIB a preços correntes

Ano Year	PIB (em R\$ 1.000) GDP (in BRL 1,000)
2010	34.192,85
2011	37.221,62
2012	41.448,01
2013	51.654,10
2014	55.959,32
2015	53.827,02
2016	56.488,02
2017	61.217,14
2018	66.502,67
2019	76.224,22
2020	82.714,29

Atividade com maior valor adicionado bruto em 2020: Pecuária  
Activity with the highest gross added value in 2020: Livestock

## Educação Education

Quantidade de escolas, por tipo:  
Number of schools by type:

Estadual State	1	Municipal	1
Federal	0	Privada Private	1

Por Localização: TOTAL

Rural	0	3
Urbana Urban	3	

## Saneamento Básico Basic sanitation

% de população atendida com abastecimento de água:	84,0	% de população atendida com esgotamento sanitário	N/C
% of population served with water supply		% of population served with sanitary sewage	

## Saúde Health

Quantidade de unidades de saúde, por tipo:  
Overall number of health establishments by type:

Tipo /type	Qtd./Qty.
UBS /Basic Health Units	2
Hospital Geral /General hospital	2
Centro de hemoterapia/ hematologia /Hemotherapy/Hematology Center	1
<b>Total</b>	<b>5</b>

Possui leitos hospitalares?  
Are there hospital beds?

Tipo type	Qtd. Qty.
Cirúrgicos /Surgical	4
Clínicos /Clinic	27
Obstétricos /Obstetric	5
Pediátricos /Pediatric	10
<b>Total</b>	<b>46</b>

Leitos SUS /Public Health System (SUS) beds 25  
Leitos não SUS /Non-SUS beds 21

Possui leitos de UTI? Não  
Are there ICU beds? No

## Segurança Pública Public security

Taxa de homicídio por arma de fogo (por 100mil hab.)	113,3	Taxa de homicídio (por 100mil hab.)	141,7
Homicide by firearm rate (per 100,000 inhab.)		Homicide rate (per 100,000 inhab.)	

# TERESINA DE GOIÁS

## Ficha do Município Municipality sheet

Data de aniversário /Anniversary	1/06
Gentílico /Demonyim	teresinense
CEP /ZIP Code	73795-000
Região /Region	Norte
Quantidade de habitantes Population number	2.701
Quantidade de eleitores Number of voters	2.706
Densidade Demográfica (h/km <sup>2</sup> ) Demographic Density	3,4

## Administração /Administration

Prefeito /Mayor	<b>Kleverton Barbosa de Mello</b>
Quantidade de vereadores Number of councilors	9

Área em km<sup>2</sup>  
Area in km<sup>2</sup>  
**785**



## Economia Evolução do PIB a preços correntes

Ano Year	PIB (em R\$ 1.000) GDP (in BRL 1,000)
2010	15.638,25
2011	17.515,16
2012	18.764,24
2013	22.347,63
2014	27.321,72
2015	28.508,16
2016	29.757,37
2017	32.067,62
2018	32.646,92
2019	35.122,95
2020	35.726,85

Atividade com maior valor adicionado bruto em 2020: Administração, defesa, educação e saúde públicas, e seguridade social  
Activity with the highest gross added value in 2020: Administration, defense, education, public health and social security

## Educação Education

Quantidade de escolas, por tipo:  
Number of schools by type:

Estadual State	2	Municipal	3
Federal	0	Privada Private	0

Por Localização:  
By location:

Rural	2	<b>TOTAL</b>	5
Urbana Urban	3		

## Saneamento Básico Basic sanitation

% de população atendida com abastecimento de água:

**70,5**

% of population served with water supply

% de população atendida com esgotamento sanitário

**N/C**

% of population served with sanitary sewage

## Saúde

Quantidade de unidades de saúde, por tipo:  
Overall number of health establishments by type:

Tipo /type	Qtd./Qty.
UBS /Basic Health Units	2
Centro de hemoterapia/ hematologia /Hemotherapy/Hematology Center	1
Telessaúde /Telehealth	1
<b>Total</b>	<b>4</b>

Possui leitos hospitalares? Não  
Are there hospital beds? No  
Possui leitos de UTI? Não  
Are there ICU beds? No

## Segurança Pública Public security

Taxa de homicídio por arma de fogo (por 100mil hab.)

**N/C**

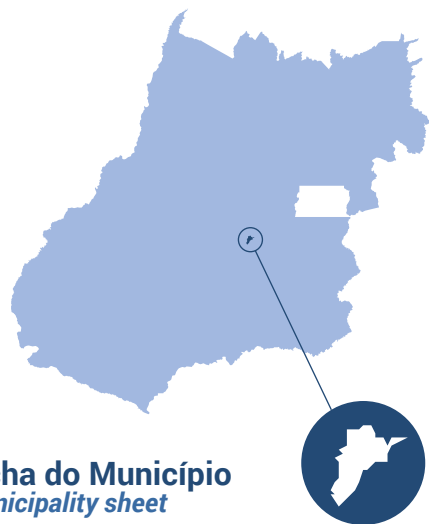
Homicide by firearm rate (per 100,000 inhab.)

Taxa de homicídio (por 100mil hab.)

**N/C**

Homicide rate (per 100,000 inhab.)

# TEREZÓPOLIS DE GOIÁS



## Ficha do Município Municipality sheet

Data de aniversário /Anniversary	<b>29/04</b>
Gentílico /Demonyim	<b>terezopolino</b>
CEP /ZIP Code	<b>75175-000</b>
Região /Region	<b>Região Metropolitana de Goiânia</b>
Quantidade de habitantes Population number	<b>7.944</b>
Quantidade de eleitores Number of voters	<b>6.207</b>
Densidade Demográfica (h/km <sup>2</sup> ) Demographic Density	<b>74,0</b>

## Administração /Administration

Prefeito /Mayor  
**Uilton Pereira dos Santos**

Quantidade de vereadores  
Number of councilors

**9**

Área em km<sup>2</sup>  
Area in km<sup>2</sup>  
**107**



## Economia Economy

Evolução do PIB a preços correntes

Ano Year	PIB (em R\$ 1.000) GDP (in BRL 1,000)
2010	85.457,52
2011	98.194,25
2012	114.961,43
2013	125.145,97
2014	157.579,77
2015	176.658,55
2016	178.784,41
2017	188.058,38
2018	185.808,75
2019	180.590,69
2020	173.109,86

Atividade com maior valor adicionado bruto em 2020: Administração, defesa, educação e saúde públicas, e seguridade social  
Activity with the highest gross added value in 2020: Administration, defense, education, public health and social security

## Educação Education

Quantidade de escolas, por tipo:  
Number of schools by type:

Estadual State	<b>1</b>	Municipal Municipal	<b>6</b>
Federal	<b>0</b>	Privada Private	<b>0</b>

Por Localização:  
By location:

Rural	<b>0</b>	<b>TOTAL</b>	<b>7</b>
Urbana Urban	<b>7</b>		

## Saneamento Básico Basic sanitation

% de população atendida com abastecimento de água:

**85,1**

% of population served with water supply

% de população atendida com esgotamento sanitário

**74,2**

% of population served with sanitary sewage

## Saúde Health

Quantidade de unidades de saúde, por tipo:  
Overall number of health establishments by type:

Tipo /type	Qtd./Qty.
Posto de saúde /Health Center	2
UBS /Basic Health Units	1
Hospital Geral /General hospital	1
Consultórios isolados /Doctor's office	2
Clínica/ Centro de especialidade /Clinic/ Specialty Center	1
Centro de hemoterapia/ hematologia /Hemotherapy/Hematology Center	1
<b>Total</b>	<b>8</b>

Possui leitos hospitalares?  
Are there hospital beds?

Tipo type	Qtd. Qty.
Clínicos /Clinic	2
Pediátricos /Pediatric	1
<b>Total</b>	<b>3</b>

Leitos SUS /Public Health System (SUS) beds **3**  
Leitos não SUS /Non-SUS beds **0**

Possui leitos de UTI? Não  
Are there ICU beds? No

## Segurança Pública Public security

Taxa de homicídio por arma de fogo (por 100mil hab.)

**49,7**

Homicide by firearm rate (per 100,000 inhab.)

Taxa de homicídio (por 100mil hab.)

**49,7**

Homicide rate (per 100,000 inhab.)



# TRÊS RANCHOS



## Ficha do Município Municipality sheet

Data de aniversário /Anniversary	19/10
Gentílico /Demonyim	triranchense
CEP /ZIP Code	75720-000
Região /Region	Sul
Quantidade de habitantes Population number	2.921
Quantidade de eleitores Number of voters	3.599
Densidade Demográfica (h/km²) Demographic Density	10,3

## Administração /Administration

Prefeito /Mayor  
**Hugo Deleon de Carvalho Costa**

Quantidade de vereadores  
Number of councilors

Área em km²  
Area in km²

**284**



## Economia Evolução do PIB a preços correntes

Ano Year	PIB (em R\$ 1.000) GDP (in BRL 1,000)
2010	27.970,20
2011	32.342,92
2012	36.651,05
2013	41.668,52
2014	43.555,77
2015	42.102,72
2016	43.689,79
2017	48.504,26
2018	51.323,44
2019	54.519,23
2020	57.146,53

Atividade com maior valor adicionado bruto em 2020: Administração, defesa, educação e saúde públicas, e seguridade social  
Activity with the highest gross added value in 2020: Administration, defense, education, public health and social security

## Educação Quantidade de escolas, por tipo:

Estadual State	1	Municipal Municipal	2
Federal	0	Privada Private	0

Por Localização:  
By location:

Rural	0	<b>TOTAL</b>
Urbana Urban	3	3

## Saneamento Básico Basic sanitation

% de população atendida com abastecimento de água:	90,4	% de população atendida com esgotamento sanitário	N/C
% of population served with water supply		% of population served with sanitary sewage	

## Saúde Quantidade de unidades de saúde, por tipo:

Overall number of health establishments by type:

Tipo /type	Qtd./Qty.
UBS /Basic Health Units	1
Unidade Mista /Mixed unit	1
Clínica/ Centro de especialidade /Clinic/ Specialty Center	4
Centro de hemoterapia/ hematologia /Hemotherapy/Hematology Center	1
Centro de apoio à saúde da família /Family health support center	1
Telessaúde /Telehealth	1
<b>Total</b>	<b>9</b>

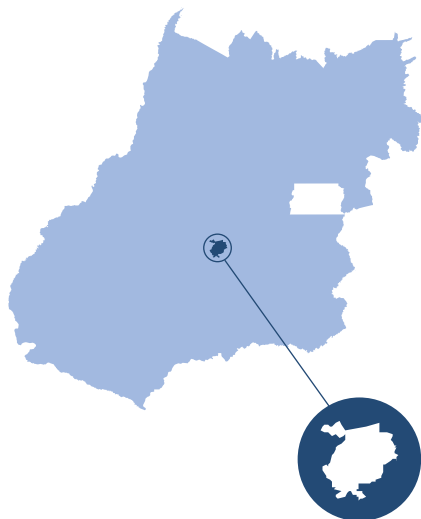
Possui leitos hospitalares?  
Are there hospital beds?

Tipo type	Qtd. Qty.
Clínicos /Clinic	6
Outras Especialidades /Other Specialties	6
<b>Total</b>	<b>12</b>

Leitos SUS /Public Health System (SUS) beds: 6  
Leitos não SUS /Non-SUS beds: 6  
Possui leitos de UTI? Não  
Are there ICU beds? No

## Segurança Pública Public security

Taxa de homicídio por arma de fogo (por 100mil hab.)	N/C	Taxa de homicídio (por 100mil hab.)	N/C
Homicide by firearm rate (per 100,000 inhab.)		Homicide rate (per 100,000 inhab.)	



## Ficha do Município Municipality sheet

Data de aniversário /Anniversary **31/8**  
 Gentílico /Demonyim **trindadense**  
 CEP /ZIP Code **75380-001 a 75394-999**  
 Região /Region **Região Metropolitana de Goiânia**

Quantidade de habitantes **142.431**  
 Population number  
 Quantidade de eleitores **87.743**  
 Number of voters  
 Densidade Demográfica (h/km<sup>2</sup>) **199,9**  
 Demographic Density

## Administração /Administration

Prefeito /Mayor  
**Marden Júnior**

Quantidade de vereadores **19**  
 Number of councilors



Área em km<sup>2</sup>  
 Area in km<sup>2</sup>  
**713**

# TRINDADE

**Economia** *Economy*  
 Evolução do PIB a preços correntes

Ano Year	PIB (em R\$ 1.000) GDP (in BRL 1,000)
2010	1.028.754,36
2011	1.118.547,00
2012	1.269.468,11
2013	1.435.804,91
2014	1.611.999,21
2015	1.895.682,39
2016	1.917.208,95
2017	2.065.330,71
2018	2.037.918,13
2019	2.231.721,13
2020	2.413.836,86

Atividade com maior valor adicionado bruto em 2020: Serviços  
 Activity with the highest gross added value in 2020: Services

**Educação** *Education*  
 Quantidade de escolas, por tipo:  
 Number of schools by type:

Estadual State	<b>20</b>	Municipal	<b>36</b>
Federal	<b>1</b>	Privada Private	<b>22</b>

Por Localização:  
 By location:

Rural	<b>1</b>	<b>TOTAL</b> <b>79</b>
Urbana Urban	<b>78</b>	

**Saneamento Básico** *Basic sanitation*

% de população atendida com abastecimento de água:	<b>93,7</b>	% de população atendida com esgotamento sanitário	<b>69,9</b>
<i>% of population served with water supply</i>		<i>% of population served with sanitary sewage</i>	

**Saúde** *Health*  
 Quantidade de unidades de saúde, por tipo:  
 Overall number of health establishments by type:

Tipo /type	Qtd./Qty.
UBS /Basic Health Unit	26
Telessaúde/Telehealth	2
Hospital geral /General hospital	3
Consultório isolado/Doctor's office	14
Hospital especializado /Specialized hospital	1
Centro de apoio à saúde da família Family Health Support Center	2
Centro de hemoterapia/hematologia Hemotherapy/Hematology Center	1
Clínica/Centro de especialidade Clinic/Specialty center	14
Policlínicas/Polyclinic	8
<b>Total</b>	<b>71</b>

Possui leitos hospitalares?  
 Are there hospital beds?

Tipo type	Qtd. Qty.
Cirúrgicos /Surgical	75
Clínicos /Clinic	76
Obstétricos /Obstetric	11
Pediátricos /Pediatric	15
Outras Especialidades /Other Specialties	337
Hospital/DIA/Hospital/DAY	4
<b>Total</b>	<b>518</b>
Leitos SUS /Public Health System (SUS) beds	436
Leitos não SUS /Non-SUS beds	82
Possui leitos de UTI? Are there ICU beds?	10 leitos de UTI adulto 10 adult ICU beds

**Segurança Pública** *Public security*

Taxa de homicídio por arma de fogo (por 100mil hab.)	<b>35,2</b>	Taxa de homicídio (por 100mil hab.)	<b>44,6</b>
<i>Homicide by firearm rate (per 100,000 inhab.)</i>		<i>Homicide rate (per 100,000 inhab.)</i>	

# TROMBAS

## Ficha do Município Municipality sheet

Data de aniversário /Anniversary	22/05
Gentílico /Demonyim	trombense
CEP /ZIP Code	76460-000
Região /Region	Norte
Quantidade de habitantes Population number	3.120
Quantidade de eleitores Number of voters	2.974
Densidade Demográfica (h/km <sup>2</sup> ) Demographic Density	3,9

## Administração /Administration

Prefeito /Mayor  
**Delvaír Ramos Marinho**

Quantidade de vereadores  
Number of councilors

9

Área em km<sup>2</sup>  
Area in km<sup>2</sup>  
**803**

## Economia Economy

Evolução do PIB a preços correntes

Ano Year	PIB (em R\$ 1.000) GDP (in BRL 1,000)
2010	25.685,47
2011	29.037,40
2012	36.785,20
2013	33.926,99
2014	38.670,34
2015	43.415,41
2016	45.190,08
2017	53.010,52
2018	54.784,09
2019	53.638,97
2020	59.427,81

Atividade com maior valor adicionado bruto em 2020: Administração, defesa, educação e saúde públicas, e seguridade social  
Activity with the highest gross added value in 2020: Administration, defense, education, public health and social security.

## Educação Education

Quantidade de escolas, por tipo:  
Number of schools by type:

Estadual State	1	Municipal	2
Federal	0	Privada Private	0

Por Localização:  
By location:

Rural	0	TOTAL	3
Urbana Urban	3		

## Saneamento Básico Basic sanitation

% de população atendida com abastecimento de água:

96,1

% of population served with water supply

% de população atendida com esgotamento sanitário

78,1

% of population served with sanitary sewage

## Saúde Health

Quantidade de unidades de saúde, por tipo:  
Overall number of health establishments by type:

Tipo /type	Qtd./Qty.
UBS /Basic Health Units	2
Hospital Geral /General hospital	1
Centro de hemoterapia/ hematologia /Hemotherapy/Hematology Center	1
Telessaúde /Telehealth	1
Total	5

Possui leitos hospitalares?  
Are there hospital beds?

Tipo type	Qtd. Qty.
Clínicos /Clinic	9
Pediátricos /Pediatric	6
Total	15

Leitos SUS /Public Health System (SUS) beds 15  
Leitos não SUS /Non-SUS beds 0

Possui leitos de UTI? Não  
Are there ICU beds? No

## Segurança Pública Public security

Taxa de homicídio por arma de fogo (por 100mil hab.)

57,1

Homicide by firearm rate (per 100,000 inhab.)

Taxa de homicídio (por 100mil hab.)

85,7

Homicide rate (per 100,000 inhab.)

# TURVÂNIA



## Ficha do Município Municipality sheet

Data de aniversário /Anniversary	14/11
Gentílico /Demonyim	turvaniense
CEP /ZIP Code	76110-000
Região /Region	Centro
Quantidade de habitantes Population number	4.480
Quantidade de eleitores Number of voters	4.707
Densidade Demográfica (h/km <sup>2</sup> ) Demographic Density	9,3

## Administração /Administration

Prefeito /Mayor  
**Fausto Mariano Gonçalves**

Quantidade de vereadores 9  
Number of councilors

Área em km<sup>2</sup>  
Area in km<sup>2</sup>  
**482**



## Economia Economy

Evolução do PIB a preços correntes

Ano Year	PIB (em R\$ 1.000) GDP (in BRL 1,000)
2010	59.692,33
2011	70.811,82
2012	75.740,71
2013	84.001,70
2014	86.225,32
2015	84.456,83
2016	88.060,91
2017	82.479,89
2018	89.086,32
2019	99.887,51
2020	110.381,65

Atividade com maior valor adicionado bruto em 2020: Agricultura  
Activity with the highest gross added value in 2020: Agriculture

## Educação Education

Quantidade de escolas, por tipo:  
Number of schools by type:

Estadual State	2	Municipal	1
Federal	0	Privada Private	0

Por Localização: TOTAL

Rural	0	TOTAL 3
Urbana Urban	3	

## Saneamento Básico Basic sanitation

% de população atendida com abastecimento de água:

**85,6**

% of population served with water supply

% de população atendida com esgotamento sanitário

**78,1**

% of population served with sanitary sewage

## Saúde Health

Quantidade de unidades de saúde, por tipo:  
Overall number of health establishments by type:

Tipo /type	Qtd./Qty.
UBS /Basic Health Units	2
Hospital Geral /General hospital	1
Consultórios isolados /Doctor's office	1
Clínica/ Centro de especialidade /Clinic/ Specialty Center	1
Centro de hemoterapia/ hematologia /Hemotherapy/Hematology Center	1
Total	6

Possui leitos hospitalares?  
Are there hospital beds?

Tipo type	Qtd. Qty.
Cirúrgicos /Surgical	3
Clínicos /Clinic	7
Obstétricos /Obstetric	2
Pediátricos /Pediatric	4
Outras Especialidades /Other Specialties	1
Total	17

Leitos SUS /Public Health System (SUS) beds 17  
Leitos não SUS /Non-SUS beds 0

Possui leitos de UTI? Não  
Are there ICU beds? No

## Segurança Pública Public security

Taxa de homicídio por arma de fogo (por 100mil hab.)

**65,2**

Homicide by firearm rate (per 100,000 inhab.)

Taxa de homicídio (por 100mil hab.)

**65,2**

Homicide rate (per 100,000 inhab.)

# TURVELÂNDIA



## Ficha do Município Municipality sheet

Data de aniversário /Anniversary	1/06
Gentílico /Demonyim	turvelandense
CEP /ZIP Code	75970-000
Região /Region	Sul
Quantidade de habitantes Population number	4.985
Quantidade de eleitores Number of voters	4.010
Densidade Demográfica (h/km <sup>2</sup> ) Demographic Density	5,3

## Administração /Administration

Prefeito /Mayor  
**Siron Queiroz dos Santos**

Quantidade de vereadores  
Number of councilors

**9**

Área em km<sup>2</sup>  
Area in km<sup>2</sup>

**936**



## Economia Evolução do PIB a preços correntes

Ano Year	PIB (em R\$ 1.000) GDP (in BRL 1,000)
2010	264.729,75
2011	263.868,81
2012	267.574,04
2013	262.587,41
2014	296.030,32
2015	269.697,10
2016	421.212,48
2017	390.997,17
2018	353.903,11
2019	329.741,33
2020	467.082,70

Atividade com maior valor adicionado  
bruto em 2020: Agricultura  
Activity with the highest gross added value in  
2020: Agriculture

## Educação Quantidade de escolas, por tipo:

Estadual State	1	Municipal Municipal	4
Federal	0	Privada Private	0

Por Localização: By location:	TOTAL
Rural	1
Urbana Urban	4
	<b>6</b>

## Saneamento Básico Basic sanitation

% de população atendida com abastecimento de água:	70,5	% de população atendida com esgotamento sanitário	N/C
% of population served with water supply		% of population served with sanitary sewage	

## Saúde Quantidade de unidades de saúde, por tipo:

Tipo /type	Qtd./Qty.
UBS /Basic Health Units	1
Hospital Geral /General hospital	1
Consultórios isolados /Doctor's office	3
Centro de hemoterapia/ hematologia /Hemotherapy/Hematology Center	1
Telessaúde /Telehealth	1
Total	7

Possui leitos hospitalares?  
Are there hospital beds?

Tipo type	Qtd. Qty.
Cirúrgicos /Surgical	2
Clínicos /Clinic	7
Obstétricos /Obstetric	6
Pediátricos /Pediatric	4
Total	19

Leitos SUS /Public Health System (SUS) beds

Leitos não SUS /Non-SUS beds

Possui leitos de UTI? Não

Are there ICU beds? No

19

0

## Segurança Pública Public security

Taxa de homicídio por arma de fogo (por 100mil hab.)	N/C	Taxa de homicídio (por 100mil hab.)	N/C
Homicide by firearm rate (per 100,000 inhab.)		Homicide rate (per 100,000 inhab.)	



# UIRAPURU



## Ficha do Município Municipality sheet

Data de aniversário /Anniversary	<b>30/04</b>
Gentílico /Demonyim	<b>uirapuruense</b>
CEP /ZIP Code	<b>76525-000</b>
Região /Region	<b>Noroeste</b>
Quantidade de habitantes Population number	<b>2.798</b>
Quantidade de eleitores Number of voters	<b>2.657</b>
Densidade Demográfica (h/km²) Demographic Density	<b>2,4</b>

## Administração /Administration

Prefeito /Mayor  
**Elivan Ribeiro dos Santos**

Quantidade de vereadores  
Number of councilors

**9**

Área em km²  
Area in km²

**1.154**



## Economia Economy

Evolução do PIB a preços correntes

Ano Year	PIB (em R\$ 1.000) GDP (in BRL 1,000)
2010	29.741,29
2011	33.031,84
2012	36.000,19
2013	38.649,22
2014	39.484,22
2015	41.254,09
2016	43.875,21
2017	44.365,23
2018	45.515,54
2019	49.009,92
2020	59.303,18

Atividade com maior valor adicionado bruto em 2020: Pecuária  
Activity with the highest gross added value in 2020: Livestock

## Educação Education

Quantidade de escolas, por tipo:  
Number of schools by type:

Estadual State	<b>2</b>	Municipal	<b>3</b>
Federal	<b>0</b>	Privada Private	<b>1</b>

Por Localização: TOTAL

Rural	<b>1</b>	<b>6</b>
Urbana Urban	<b>5</b>	

## Saneamento Básico Basic sanitation

% de população atendida com abastecimento de água:	<b>52,2</b>	% de população atendida com esgotamento sanitário	<b>N/V</b>
<small>% of population served with water supply</small>		<small>% of population served with sanitary sewage</small>	

## Saúde Health

Quantidade de unidades de saúde, por tipo:  
Overall number of health establishments by type:

Tipo /type	Qtd./Qty.
Posto de saúde /Health Center	1
UBS /Basic Health Units	1
Centro de hemoterapia/ hematologia /Hemotherapy/Hematology Center	1
Telessaúde /Telehealth	2
<b>Total</b>	<b>5</b>

Possui leitos hospitalares? Não  
Are there hospital beds? No  
Possui leitos de UTI? Não  
Are there ICU beds? No

## Segurança Pública Public security

Taxa de homicídio por arma de fogo (por 100mil hab.)	<b>N/C</b>	Taxa de homicídio (por 100mil hab.)	<b>N/C</b>
<small>Homicide by firearm rate (per 100,000 inhab.)</small>		<small>Homicide rate (per 100,000 inhab.)</small>	

# URUAÇU

## Economia *Economy* Evolução do PIB a preços correntes

Ano Year	PIB (em R\$ 1.000) GDP (in BRL 1,000)
2010	447.957,52
2011	482.824,70
2012	578.457,14
2013	609.970,55
2014	718.979,76
2015	710.957,77
2016	748.363,03
2017	805.177,54
2018	846.909,65
2019	953.670,38
2020	1.066.392,57

Atividade com maior valor adicionado bruto em 2020: Serviços  
Activity with the highest gross added value in 2020: Services

## Educação *Education* Quantidade de escolas, por tipo: Number of schools by type:

Estadual State	11	Municipal	14
Federal	1	Privada Private	7

Por Localização: By location:	TOTAL
Rural	0
Urbana Urban	33

## Saneamento Básico *Basic sanitation*

% de população atendida com abastecimento de água:

92,1

% of population served with water supply

% de população atendida com esgotamento sanitário

66,2

% of population served with sanitary sewage

## Saúde *Health*

Quantidade de unidades de saúde, por tipo:  
Overall number of health establishments by type:

Tipo /type	Qtd./Qty.
UBS /Basic Health Unit	13
Telessaúde/Telehealth	1
Hospital geral /General hospital	4
Consultório isolado/Doctor's office	40
Centro de apoio à saúde da família Family Health Support Center	1
Centro de hemoterapia/hematologia Hemotherapy/Hematology Center	2
Clínica/Centro de especialidade Clinic/Specialty center	11
Policlínicas/Polyclinic	25
Centro de imunização/Immunization center	1
Total	98

Possui leitos hospitalares?  
Are there hospital beds?

Tipo type	Qtd. Qty.
Cirúrgicos /Surgical	151
Clínicos /Clinic	144
Obstétricos /Obstetric	95
Pediátricos /Pediatric	45
Hospital/DIA/Hospital/DAY	6
Total	441
Leitos SUS /Public Health System (SUS) beds	354
Leitos não SUS /Non-SUS beds	87
Possui leitos de UTI? Are there ICU beds?	20 leitos de UTI adulto, 10 de neonatal e 10 de pediátrica 20 adult, 10 neonatal and 10 pediatric ICU beds

## Segurança Pública *Public security*

Taxa de homicídio por arma de fogo (por 100mil hab.)

24,6

Homicide by firearm rate (per 100,000 inhab.)

Taxa de homicídio (por 100mil hab.)

37

Homicide rate (per 100,000 inhab.)

## Ficha do Município Municipality sheet

Data de aniversário /Anniversary	4/7
Gentílico /Demonym	uruaçuense
CEP /ZIP Code	76400-000
Região /Region	Norte
Quantidade de habitantes Population number	42.546
Quantidade de eleitores Number of voters	28.834
Densidade Demográfica (h/km <sup>2</sup> ) Demographic Density	19,9

## Administração /Administration

Prefeito /Mayor  
**Valmir Pedro Tereza**

Quantidade de vereadores 13  
Number of councilors

Área em km<sup>2</sup>  
Area in km<sup>2</sup>  
**2.142**



## Ficha do Município Municipality sheet

Data de aniversário /Anniversary	<b>14/09</b>
Gentílico /Demonyim	<b>uruanense</b>
CEP /ZIP Code	<b>76335-000</b>
Região /Region	<b>Centro</b>
Quantidade de habitantes Population number	<b>13.729</b>
Quantidade de eleitores Number of voters	<b>10.440</b>
Densidade Demográfica (h/km <sup>2</sup> ) Demographic Density	<b>26,3</b>

## Administração /Administration

Prefeito /Mayor  
**Nei dos Reis Cruz**

Quantidade de vereadores  
Number of councilors **9**

Área em km<sup>2</sup>  
Area in km<sup>2</sup>

**523**



# URUANA

## Economia *Economy* Evolução do PIB a preços correntes

Ano Year	PIB (em R\$ 1.000) GDP (in BRL 1,000)
2010	106.392,97
2011	129.567,29
2012	138.752,57
2013	151.758,42
2014	166.375,21
2015	181.095,23
2016	203.515,90
2017	213.196,05
2018	222.409,33
2019	277.417,94
2020	262.492,15

Atividade com maior valor adicionado  
bruto em 2020: Serviços  
Activity with the highest gross added value in  
2020: Services

## Educação *Education*

Quantidade de escolas, por tipo:  
Number of schools by type:

Estadual State	<b>6</b>	Municipal	<b>5</b>
Federal	<b>0</b>	Privada Private	<b>1</b>

Por Localização: **TOTAL**

Rural	<b>0</b>	<b>12</b>
Urbana Urban	<b>12</b>	

## Saneamento Básico *Basic sanitation*

% de população  
atendida com  
abastecimento  
de água:

**84,4**

% of population  
served with  
water supply

% de população  
atendida com  
esgotamento  
sanitário

**2,6**

% of population  
served with  
sanitary sewage

275

## Saúde

Quantidade de unidades de saúde, por tipo:  
Overall number of health establishments by type:

Tipo /type	Qtd./Qty.
UBS /Basic Health Units	5
Hospital Geral /General hospital	1
Clínica/ Centro de especialidade /Clinic/ Specialty Center	1
Centro de hemoterapia/ hematologia /Hemotherapy/Hematology Center	1
Centro de apoio à saúde da família /Family health support center	1
<b>Total</b>	<b>9</b>

Possui leitos hospitalares?  
Are there hospital beds?

Tipo type	Qtd. Qty.
Cirúrgicos /Surgical	7
Clínicos /Clinic	23
Obstétricos /Obstetric	12
Pediátricos /Pediatric	4
Outras Especialidades /Other Specialties	1
<b>Total</b>	<b>47</b>

Leitos SUS /Public Health System (SUS) beds **20**  
Leitos não SUS /Non-SUS beds **27**

Possui leitos de UTI? Não  
Are there ICU beds? No

## Segurança Pública *Public security*

Taxa de homicídio  
por arma de fogo  
(por 100mil  
hab.)

**7,2**

Homicide by  
firearm rate  
(per 100,000 inhab.)

Taxa de homicídio  
(por 100mil  
hab.)

**7,2**

Homicide rate  
(per 100,000 inhab.)

# URUTAÍ

## Economia *Economy* Evolução do PIB a preços correntes

Ano Year	PIB (em R\$ 1.000) GDP (in BRL 1,000)
2010	51.104,70
2011	56.821,26
2012	65.342,68
2013	75.809,65
2014	84.891,18
2015	86.090,86
2016	83.713,42
2017	84.340,89
2018	88.631,93
2019	97.476,97
2020	105.017,53

Atividade com maior valor adicionado bruto em 2020: Pecuária  
Activity with the highest gross added value in 2020: Livestock

## Educação *Education* Quantidade de escolas, por tipo: Number of schools by type:

Estadual State	1	Municipal	2
Federal	1	Privada Private	0

Por Localização: By location:	TOTAL	
Rural	1	4
Urbana Urban	3	

## Saneamento Básico *Basic sanitation*

% de população atendida com abastecimento de água:

73,1

% of population served with water supply

% de população atendida com esgotamento sanitário

N/C

% of population served with sanitary sewage

## Segurança Pública *Public security*

Taxa de homicídio por arma de fogo (por 100mil hab.)

N/C

Homicide by firearm rate (per 100,000 inhab.)

Taxa de homicídio (por 100mil hab.)

N/C

Homicide rate (per 100,000 inhab.)

## Saúde *Health* Quantidade de unidades de saúde, por tipo: Overall number of health establishments by type:

Tipo /type	Qtd./Qty.
UBS /Basic Health Units	1
Policlínicas /Polyclinic	1
Consultórios isolados /Doctor's office	2
Centro de hemoterapia/ hematologia /Hemotherapy/Hematology Center	1
Total	5

Possui leitos hospitalares? Não  
Are there hospital beds? No  
Possui leitos de UTI? Não  
Are there ICU beds? No

## Ficha do Município Municipality sheet

Data de aniversário /Anniversary	15/12
Gentílico /Demonyim	urutaíno
CEP /ZIP Code	75790-000
Região /Region	Sul
Quantidade de habitantes Population number	3.553
Quantidade de eleitores Number of voters	3.297
Densidade Demográfica (h/km <sup>2</sup> ) Demographic Density	5,7

## Administração /Administration

Prefeito /Mayor  
**Ailton Martins de Oliveira**

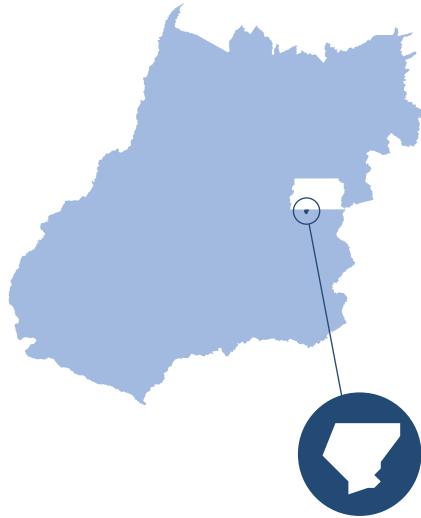
Quantidade de vereadores  
Number of councilors

9

Área em km<sup>2</sup>  
Area in km<sup>2</sup>

624

# VALPARAÍSO DE GOIÁS



## Ficha do Município Municipality sheet


Data de aniversário /Anniversary **15/6**  
 Gentílico /Demonyim **valparaisense**  
 CEP /ZIP Code **72870-001 a 72879-999**  
 Região /Region **Entorno do Distrito Federal**  
 Quantidade de habitantes **198.861**  
*Population number*  
 Quantidade de eleitores **87.408**  
*Number of voters*  
 Densidade Demográfica (h/km<sup>2</sup>) **3.234,1**  
*Demographic Density*

## Administração /Administration

Prefeito /Mayor  
**Pábio Correia Lopes**

Quantidade de vereadores **13**  
*Number of councilors*

Área em km<sup>2</sup>  
 Area in km<sup>2</sup>  
**61**



## Economia *Economy* Evolução do PIB a preços correntes

Ano Year	PIB (em R\$ 1.000) GDP (in BRL 1,000)
2010	1.117.499,33
2011	1.386.115,54
2012	1.547.179,43
2013	1.637.907,14
2014	1.981.670,16
2015	2.155.164,96
2016	2.295.604,82
2017	2.493.363,14
2018	2.526.284,74
2019	2.765.457,68
2020	2.688.973,91

Atividade com maior valor adicionado bruto em 2020: Serviços  
*Activity with the highest gross added value in 2020: Services*

## Educação *Education* Quantidade de escolas, por tipo: *Number of schools by type:*

Estadual State	<b>11</b>	Municipal	<b>49</b>
Federal	<b>1</b>	Privada Private	<b>33</b>

## Por Localização: By location:

Rural	<b>0</b>	<b>TOTAL</b>	<b>94</b>
Urbana Urban	<b>94</b>		

## Saneamento Básico *Basic sanitation*

% de população atendida com abastecimento de água:	<b>98,9</b>	% de população atendida com esgotamento sanitário	<b>51,8</b>
<i>% of population served with water supply</i>		<i>% of population served with sanitary sewage</i>	

## Saúde *Health* Quantidade de unidades de saúde, por tipo: *Overall number of health establishments by type:*

Tipo /type	Qtd./Qty.
UBS /Basic Health Unit	37
Posto de saúde/Health center	2
Hospital geral /General hospital	2
Consultório isolado/Doctor's office	29
Centro de apoio à saúde da família Family Health Support Center	1
Centro de hemoterapia/hematologia Hemotherapy/Hematology Center	1
Clínica/Centro de especialidade Clinic/Specialty center	17
Policlínicas/Polyclinic	3
Unidade mista/Mixed unit	1
<b>Total</b>	<b>93</b>

## Possui leitos hospitalares? Are there hospital beds?

Tipo type	Qtd. Qty.
Cirúrgicos /Surgical	13
Clínicos /Clinic	32
Obstétricos /Obstetric	20
Pediátricos /Pediatric	7
Outras Especialidades /Other Specialties	1
<b>Total</b>	<b>73</b>

Leitos SUS /Public Health System (SUS) beds **35**  
 Leitos não SUS /Non-SUS beds **38**  
 Possui leitos de UTI? Não  
*Are there ICU beds? No*

## Segurança Pública *Public security*

Taxa de homicídio por arma de fogo (por 100mil hab.)	<b>21,3</b>	Taxa de homicídio (por 100mil hab.)	<b>32,6</b>
<i>Homicide by firearm rate (per 100,000 inhab.)</i>		<i>Homicide rate (per 100,000 inhab.)</i>	



# VARJÃO

## Ficha do Município Municipality sheet

Data de aniversário /Anniversary	14/11
Gentílico /Demonyim	varjãoense
CEP /ZIP Code	75355-000
Região /Region	Sul
Quantidade de habitantes Population number	3.716
Quantidade de eleitores Number of voters	3.809
Densidade Demográfica (h/km <sup>2</sup> ) Demographic Density	7,2

## Administração /Administration

Prefeito /Mayor  
**Rafael Pereira Machado Franco**

Quantidade de vereadores 9  
Number of councilors

Área em km<sup>2</sup>  
Area in km<sup>2</sup>  
**517**

## Economia Economy

Evolução do PIB a preços correntes

Ano Year	PIB (em R\$ 1.000) GDP (in BRL 1,000)
2010	33.174,64
2011	38.620,57
2012	43.072,80
2013	47.610,56
2014	53.768,12
2015	55.777,31
2016	58.122,85
2017	63.806,00
2018	66.176,64
2019	68.346,65
2020	84.791,48

Atividade com maior valor adicionado  
bruto em 2020: Pecuária  
Activity with the highest gross added value in  
2020: Livestock

## Educação Education

Quantidade de escolas, por tipo:  
Number of schools by type:

Estadual State	1	Municipal	2
Federal	0	Privada Private	0

Por Localização:  
By location:

Rural	0	TOTAL	3
Urbana Urban	3		

## Saneamento Básico Basic sanitation

% de população  
atendida com  
abastecimento  
de água:

62,4

% of population  
served with  
water supply

% de população  
atendida com  
esgotamento  
sanitário

N/C

% of population  
served with  
sanitary sewage

## Saúde Health

Quantidade de unidades de saúde, por tipo:  
Overall number of health establishments by type:

Tipo /type	Qtd./Qty.
UBS /Basic Health Units	1
Clínica/ Centro de especialidade	1
Centro de hemoterapia/ hematologia /Hemotherapy/Hematology Center	1
Telessaúde /Telehealth	1
Total	4

Possui leitos hospitalares? Não  
Are there hospital beds? No  
Possui leitos de UTI? Não  
Are there ICU beds? No

## Segurança Pública Public security

Taxa de homicídio  
por arma de fogo  
(por 100mil  
hab.)

N/C

Homicide by  
firearm rate  
(per 100,000 inhab.)

Taxa de homicídio  
(por 100mil  
hab.)

N/C

Homicide rate  
(per 100,000 inhab.)

# VIANÓPOLIS



## Ficha do Município Municipality sheet

Data de aniversário /Anniversary	<b>19/08</b>
Gentílico /Demonyim	<b>vianopolino</b>
CEP /ZIP Code	<b>75265-000</b>
Região /Region	<b>Sul</b>
Quantidade de habitantes Population number	<b>14.956</b>
Quantidade de eleitores Number of voters	<b>10.524</b>
Densidade Demográfica (h/km²) Demographic Density	<b>15,7</b>

## Administração /Administration

Prefeito /Mayor  
**Samuel dos Reis Cotrim**

Quantidade de vereadores  
Number of councilors **9**

Área em km²  
Area in km²  
**954**



## Economia *Economy* Evolução do PIB a preços correntes

Ano Year	PIB (em R\$ 1.000) GDP (in BRL 1,000)
2010	178.699,42
2011	223.143,53
2012	255.872,60
2013	291.918,74
2014	302.880,37
2015	312.347,90
2016	373.802,15
2017	395.861,11
2018	449.973,32
2019	490.088,51
2020	587.312,98

Atividade com maior valor adicionado bruto em 2020: Agricultura  
Activity with the highest gross added value in 2020: Agriculture

## Educação *Education*

Quantidade de escolas, por tipo:  
Number of schools by type:

Estadual State	<b>3</b>	Municipal	<b>7</b>
Federal	<b>0</b>	Privada Private	<b>2</b>

Por Localização:  
By location:

Rural	<b>2</b>	<b>TOTAL</b>	<b>12</b>
Urbana Urban	<b>10</b>		

## Saneamento Básico *Basic sanitation*

% de população atendida com abastecimento de água:

**73,4**

% of population served with water supply

% de população atendida com esgotamento sanitário

**N/C**

% of population served with sanitary sewage

## Saúde

Quantidade de unidades de saúde, por tipo:  
Overall number of health establishments by type:

Tipo /type	Qtd./Qty.
UBS /Basic Health Units	5
Hospital Geral /General hospital	1
Unidade Mista /Mixed unit	1
Consultórios isolados /Doctor's office	1
Clínica/ Centro de especialidade /Clinic/ Specialty Center	2
Centro de hemoterapia/ hematologia /Hemotherapy/Hematology Center	1
Telessaúde /Telehealth	1
<b>Total</b>	<b>12</b>

Possui leitos hospitalares?  
Are there hospital beds?

Tipo type	Qtd. Qty.
Cirúrgicos /Surgical	58
Clínicos /Clinic	66
Obstétricos /Obstetric	40
Pediátricos /Pediatric	33
<b>Total</b>	<b>1</b>

Leitos SUS /Public Health System (SUS) beds **32**  
Leitos não SUS /Non-SUS beds **8**

Possui leitos de UTI? Não  
Are there ICU beds? No

## Segurança Pública *Public security*

Taxa de homicídio por arma de fogo (por 100mil hab.)

**N/C**

Homicide by firearm rate (per 100,000 inhab.)

Taxa de homicídio (por 100mil hab.)

**7,2**

Homicide rate (per 100,000 inhab.)

# VICENTINÓPOLIS



## Ficha do Município Municipality sheet

Data de aniversário /Anniversary	10/06
Gentílico /Demonyim	vicentinopolino
CEP /ZIP Code	75555-000
Região /Region	Sul
Quantidade de habitantes Population number	8.768
Quantidade de eleitores Number of voters	6.263
Densidade Demográfica (h/km <sup>2</sup> ) Demographic Density	61,3

## Administração /Administration

Prefeito /Mayor  
**Neilton Ferreira de Ozeda**

Quantidade de vereadores  
Number of councilors

**9**

Área em km<sup>2</sup>  
Area in km<sup>2</sup>  
**734**



## Economia Evolução do PIB a preços correntes

Ano Year	PIB (em R\$ 1.000) GDP (in BRL 1,000)
2010	133.899,37
2011	149.229,71
2012	224.412,20
2013	259.421,58
2014	275.800,24
2015	322.298,36
2016	351.750,24
2017	350.838,52
2018	339.088,61
2019	324.758,75
2020	418.556,87

Atividade com maior valor adicionado  
bruto em 2020: Agricultura  
Activity with the highest gross added value in  
2020: Agriculture

## Educação Quantidade de escolas, por tipo:

Estadual State	1	Municipal	4
Federal	0	Privada Private	0

Por Localização:  
By location:

Rural	0	TOTAL 5
Urbana Urban	5	

## Saneamento Básico Basic sanitation

% de população  
atendida com  
abastecimento  
de água:

100

% of population  
served with  
water supply

% de população  
atendida com  
esgotamento  
sanitário

N/C

% of population  
served with  
sanitary sewage

## Saúde

Quantidade de unidades de saúde, por tipo:  
Overall number of health establishments by type:

Tipo /type	Qtd./Qty.
UBS /Basic Health Units	5
Hospital Geral /General hospital	1
Consultórios isolados /Doctor's office	1
Clínica/ Centro de especialidade /Clinic/ Specialty Center	1
Centro de hemoterapia/ hematologia /Hemotherapy/Hematology Center	1
Telessaúde /Telehealth	1
Total	10

Possui leitos hospitalares?  
Are there hospital beds?

Tipo type	Qtd. Qty.
Cirúrgicos /Surgical	4
Clínicos /Clinic	5
Obstétricos /Obstetric	4
Pediátricos /Pediatric	3
Total	16

Leitos SUS /Public Health System (SUS) beds 16  
Leitos não SUS /Non-SUS beds 0

Possui leitos de UTI? Não  
Are there ICU beds? No

## Segurança Pública Public security

Taxa de homicídio  
por arma de fogo  
(por 100mil  
hab.)

N/C

Homicide by  
firearm rate  
(per 100,000 inhab.)

Taxa de homicídio  
(por 100mil  
hab.)

N/C

Homicide rate  
(per 100,000 inhab.)



## Ficha do Município Municipality sheet

Data de aniversário /Anniversary	<b>29/04</b>
Gentílico /Demonyim	<b>vilaboense</b>
CEP /ZIP Code	<b>73825-000</b>
Região /Region	<b>Entorno do Distrito Federal</b>
Quantidade de habitantes Population number	<b>4.215</b>
Quantidade de eleitores Number of voters	<b>3.791</b>
Densidade Demográfica (h/km <sup>2</sup> ) Demographic Density	<b>4</b>

## Administração /Administration

Prefeito /Mayor  
**Rubens Francisco Lopes**

Quantidade de vereadores  
Number of councilors **9**

Área em km<sup>2</sup>  
Area in km<sup>2</sup>  
**1.053**



# VILA BOA

## Economia Economy

Evolução do PIB a preços correntes

Ano Year	PIB (em R\$ 1.000) GDP (in BRL 1,000)
2010	71.675,77
2011	84.103,15
2012	88.464,94
2013	103.233,39
2014	90.478,09
2015	111.228,93
2016	138.809,51
2017	118.638,96
2018	108.469,40
2019	110.478,29
2020	121.887,18

Atividade com maior valor adicionado bruto em 2020: Administração, defesa, educação e saúde públicas, e seguridade social  
Activity with the highest gross added value in 2020: Administration, defense, education, public health and social security

## Educação Education

Quantidade de escolas, por tipo:  
Number of schools by type:

Estadual State	<b>1</b>	Municipal	<b>6</b>
Federal	<b>0</b>	Privada Private	<b>0</b>

Por Localização:  
By location:

Rural	<b>2</b>	<b>TOTAL</b>	<b>7</b>
Urbana Urban	<b>5</b>		

## Saneamento Básico Basic sanitation

% de população atendida com abastecimento de água:

**71,7**

% of population served with water supply

% de população atendida com esgotamento sanitário

**N/C**

% of population served with sanitary sewage

## Saúde Health

Quantidade de unidades de saúde, por tipo:  
Overall number of health establishments by type:

Tipo /type	Qtd./Qty.
UBS /Basic Health Units	2
Hospital Geral /General hospital	1
Centro de hemoterapia/ hematologia /Hemotherapy/Hematology Center	1
Telessaúde /Telehealth	1
<b>Total</b>	<b>5</b>

Possui leitos hospitalares?  
Are there hospital beds?

Tipo type	Qtd. Qty.
Clínicos /Clinic	7
Obstétricos /Obstetric	2
Pediátricos /Pediatric	4
<b>Total</b>	<b>13</b>

Leitos SUS /Public Health System (SUS) beds **13**  
Leitos não SUS /Non-SUS beds **0**

Possui leitos de UTI? Não  
Are there ICU beds? No

## Segurança Pública Public security

Taxa de homicídio por arma de fogo (por 100mil hab.)

**N/C**

Homicide by firearm rate (per 100,000 inhab.)

Taxa de homicídio (por 100mil hab.)

**N/C**

Homicide rate (per 100,000 inhab.)

# VILA PROPÍCIO



## Ficha do Município Municipality sheet

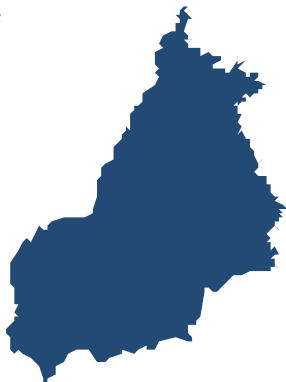
Data de aniversário /Anniversary **27/12**  
 Gentílico /Demonyim **propiciense**  
 CEP /ZIP Code **76393-000**  
 Região /Region **Entorno do Distrito Federal**  
 Quantidade de habitantes **5.815**  
*Population number*  
 Quantidade de eleitores **5.136**  
*Number of voters*  
 Densidade Demográfica (h/km<sup>2</sup>) **2,7**  
*Demographic Density*

## Administração /Administration

Prefeito /Mayor  
**Waldilei Jose de Lemos**

Quantidade de vereadores **9**  
*Number of councilors*

Área em km<sup>2</sup>  
 Area in km<sup>2</sup>  
**2.182**



## Economia *Economy* Evolução do PIB a preços correntes

Ano Year	PIB (em R\$ 1.000) GDP (in BRL 1,000)
2010	92.062,86
2011	112.820,82
2012	140.347,85
2013	142.969,64
2014	138.474,22
2015	198.935,24
2016	210.475,09
2017	182.202,88
2018	179.914,58
2019	208.547,70
2020	218.473,48

Atividade com maior valor adicionado bruto em 2020: Agricultura  
*Activity with the highest gross added value in 2020: Agriculture*

## Educação *Education*

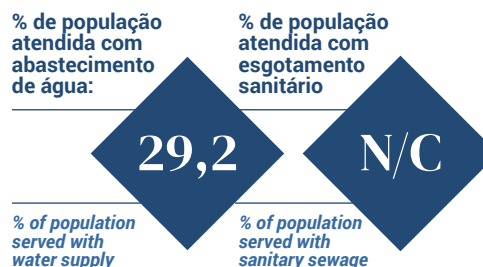
Quantidade de escolas, por tipo:  
*Number of schools by type:*



Por Localização: **TOTAL**



## Saneamento Básico *Basic sanitation*



## Saúde *Health*

Quantidade de unidades de saúde, por tipo:  
*Overall number of health establishments by type:*

Tipo /type	Qtd./Qty.
Posto de saúde /Health Center	2
Clínica/ Centro de especialidade <i>/Clinic/ Specialty Center</i>	1
<b>Total</b>	<b>3</b>

Possui leitos hospitalares? Não  
*Are there hospital beds? No*  
 Possui leitos de UTI? Não  
*Are there ICU beds? No*

## Segurança Pública *Public security*







YES!

NOS  
DEDICAMOS A  
*cuidar*  
DE VOCÊ



O **Hospital Santa Helena** foi fundado em **1957**.

Temos orgulho de estarmos presentes na nossa capital, fazendo parte da vida do nosso povo, construindo e compartilhando histórias pessoais e momentos importantes ao longo dos anos, gerando familiaridade e tradição que transcendem gerações, por isso somos o hospital mais lembrado pelos goianienses.

Desempenhamos um capítulo significativo à economia, gerando **1.000** empregos diretos e indiretos.

Nosso complexo hospitalar, com área de **15.000m<sup>2</sup>**, oferece **120** leitos, sendo **30** de UTI, serviços de urgência e emergência **24** horas com **30** boxes de PS, centro cirúrgico com **10** salas, exames de imagens com equipamentos em constante atualização para maior conforto e resultados mais seguros e precisos, além de colaboradores capacitados e um corpo clínico experiente, qualificado e renomado em mais de **30** especialidades.

Somos um hospital completo e em movimento, com espaços ampliados e renovados, investimento em qualidade e foco no atendimento de excelência e humanizado, afinal, amamos o que fazemos.

Se precisar, conte com quem tem experiência para cuidar da sua saúde.

Rua 95 nº 99, Setor Sul, Goiânia-GO, Cep 74083-100  
 62 3219 9000 | [contato@hsh.com.br](mailto:contato@hsh.com.br) Agendamento: 62 9 9820 7675

[hospitalsantahelena](https://www.instagram.com/hospitalsantahelena) [hshgoiania](https://www.facebook.com/hshgoiania) [hospitalsantahelenagoiania.com.br](https://www.hospitalsantahelenagoiania.com.br)



Diretor Técnico: Dr. Carlos Antônio Duarte - CRM 6365 | Diretor: Dr. Luiz Mauro de Paula e Souza - CRM 7999



SE  
ACONTECEU  
EM GOIÁS,  
TÁ NA  
NOSSA  
TELA.

A gente leva a notícia em tempo real pra você todos os dias com a responsabilidade de quem ajuda a escrever a sua história. E é com esse compromisso que há 60 anos, a gente vem construindo a nossa.



**JC** GRUPO  
JAIME  
CÂMARA



**TV ANHANGUERA**



# DÁ LUCRO INVESTIR EM GOIÁS.

Aqui crescem a indústria,  
o comércio, os serviços e a tecnologia.

Não é à toa que Goiás é um dos estados que mais cresce no Brasil. O governo trabalha para que empresas de todos os portes encontrem as condições necessárias para crescer de maneira sustentável:

## FORÇA PARA DISTRIBUIR

- ✓ Centro geográfico da América do Sul
- ✓ Modais ferroviário, rodoviário e aéreo integrados

## FORÇA PARA SE INSTALAR

- ✓ Benefícios fiscais desburocratizados
- ✓ Segurança jurídica e imparcialidade
- ✓ 2º governo mais digitalizado do Brasil
- ✓ 2º menor tempo para abrir uma empresa: 16 horas
- ✓ Compliance público e melhores práticas de gestão

## FORÇA NA MÃO DE OBRA

- ✓ Estado mais seguro para se viver
- ✓ Mão de obra qualificada por Escolas do Futuro e Centros Tecnológicos
- ✓ Educação entre as melhores do Brasil
- ✓ O mais avançado centro de pesquisa de inteligência artificial da América Latina




Acesse  
e invista  
em Goiás.

A landscape photograph of a mountainous region in Goiás, Brazil. The foreground is dominated by large, dark, rounded boulders, likely remnants of a riverbed. In the middle ground, a river flows through a lush, green valley. The background features steep, forested mountains under a cloudy sky. A large, semi-transparent green arrow-shaped graphic points from the left towards the center of the image, containing the text.

# ESTADO DE GOIÁS







**5 MESORREGIÕES**  
*5 mesoregions*

**NORTE**  
*North*

**LESTE**  
*East*

**NOROESTE**  
*Northwest*

**CENTRO**  
*Center*

**SUL**  
*South*

**2 REGIÕES  
METROPOLITANAS**  
*2 metropolitan regions*

**GOIÂNIA**  
*Metropolitan Region of Goiânia*

**ENTORNO DO DISTRITO FEDERAL**  
*Federal District Surroundings*



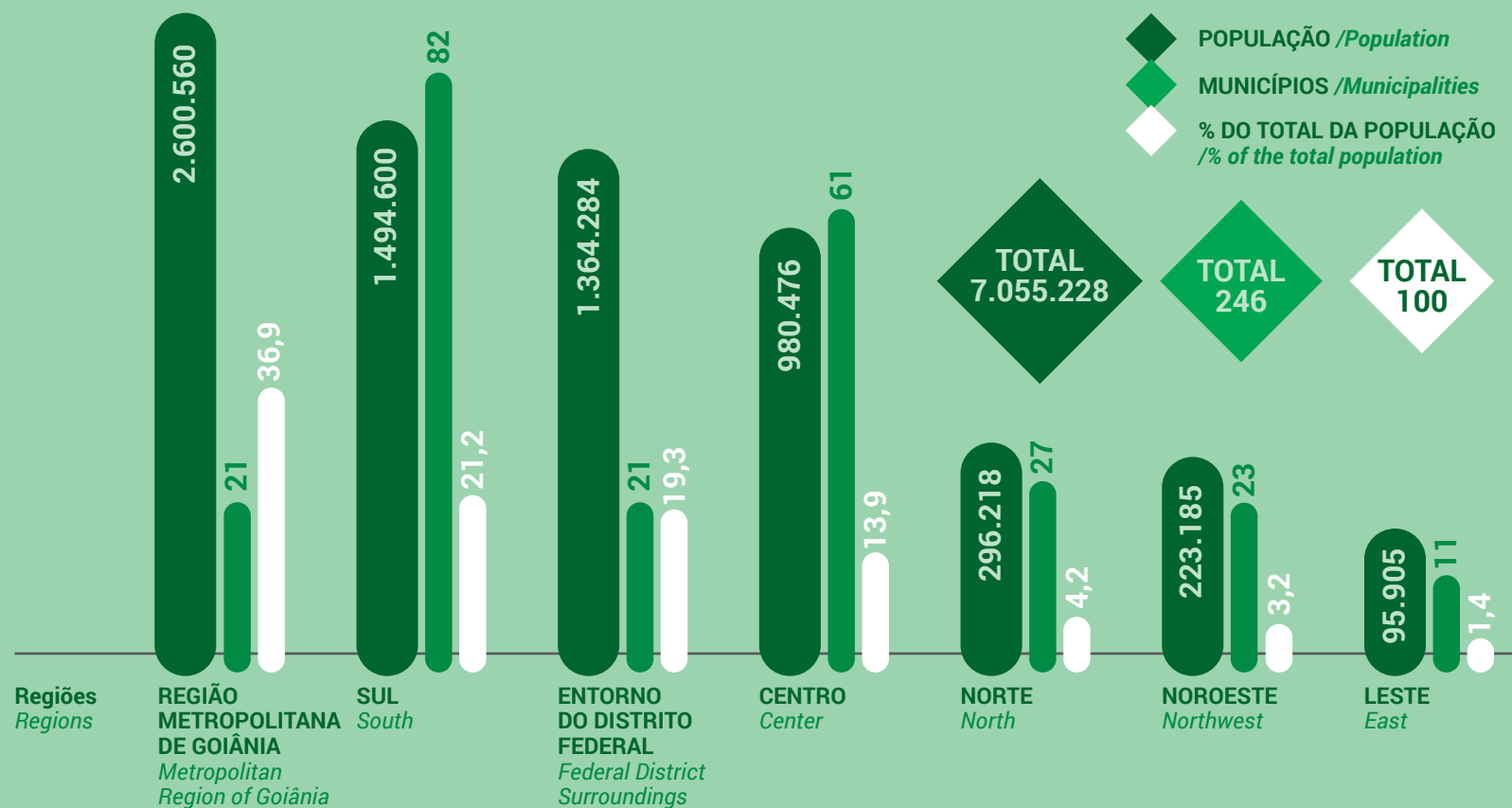
# Rápida visão do estado

## Quick view of the State

- ◆ 29.432,76 km de rodovias (16.601,2 km pavimentados - 56,5%); 22.698,82 km estaduais (12.225,1 km pavimentados - 54%); 6.733,9 km federais (4.376,1 km pavimentados - 65%);
- ◆ 1.685 km de ferrovias em operação.
- ◆ 88,6% da população atendida com abastecimento de água.
- ◆ Média de 80,7% da população atendida pela cobertura de 4G.
- ◆ 2º no ranking nacional do Índice de Desenvolvimento da Educação Básica (Ideb) no ensino médio (2021).

- ◆ 29,432.76 km of roads (16,601.2 km paved - 56.5%); 22,698.82 state km (12,225.1 paved km - 54%); 6,733.9 federal km (4,376.1 km paved - 65%);
- ◆ 1,685 km of railways in operation.
- ◆ 88.6% of the population served with water supply.
- ◆ Average of 80.7% of the population served with 4G coverage .
- ◆ 2nd in the national ranking of the Basic Education Development Index (IDEB) for upper secondary education (2021).

## POPULAÇÃO POR REGIÃO: Population per region:



# PERFIL DO ESTADO

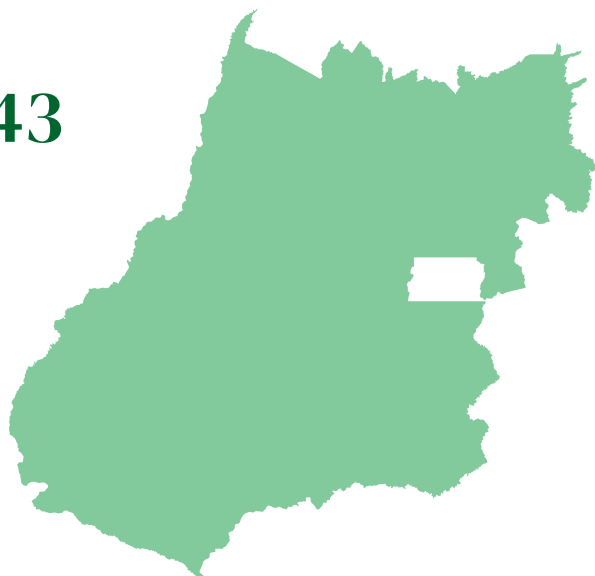
## State profile

### Ficha do estado: State sheet:

Gentílico /Demonym: **goiano**  
Quantidade de habitantes /Number of inhabitants: **7.055.228**  
Número de eleitores /Number of voters: **4.794.963**  
Densidade Demográfica (h/km<sup>2</sup>) /Population Density (h/km<sup>2</sup>): **21**

Área em km<sup>2</sup>  
Area in km<sup>2</sup>

# 340.243



### Faz fronteira com /Borders with:

Bahia: 14.136.417 habitantes

*Bahia: 14,136,417 inhabitants*

Distrito Federal: 2.817.068 habitantes.

*Federal District: 2,817,068 inhabitants.*

Mato Grosso: 3.658.813 habitantes

*Mato Grosso: 3,658,813 inhabitants*

Mato Grosso do Sul: 2.756.700 habitantes

*Mato Grosso do Sul: 2,756,700 inhabitants*

Minas Gerais: 20.538.718 habitantes

*Minas Gerais: 20,538,718 inhabitants*

Tocantins: 1.511.459 habitantes

*Tocantins: 1,511,459 inhabitants*

Índice de Desenvolvimento Humano (IDH): O IDH de Goiás é 0,735, deixando o estado na 8ª posição no ranking nacional. Em 2000, o IDH era de 0,615; em 1991, 0,487.

*Human Development Index (HDI): The HDI of Goiás is 0.735, leaving the state in 8th place in the national ranking. In 2000, the HDI was 0.615; in 1991, 0.487.*

### Administração Administration

Governador:  
Governor:

### Ronaldo Ramos Caiado

Partido político: União Brasil (UB)  
Data de nascimento: 25/09/1949  
Naturalidade: Anápolis (GO)

*Political party: União Brasil (UB)  
Date of birth: 25/09/1949  
Birthplace: Anápolis (GO)*

Mini perfil:  
Short bio:



Nascido em Anápolis, em 25 de setembro de 1949, Ronaldo Caiado é médico, com graduação e mestrado em ortopedia e traumatologia na Universidade Federal do Rio de Janeiro (UFRJ). Também é cirurgião especializado em coluna vertebral em Paris, na França.

De família tradicional do estado, com histórico de líderes que remete à época do Império, Caiado também é produtor rural e histórico defensor do agronegócio brasileiro. Seu nome ganhou ressonância nacional como presidente da União Democrática Ruralista (UDR), entre 1986 e 1989, tendo como uma de suas principais bandeiras o combate às ocupações de terra.

Disputou sua primeira eleição em 1989 como candidato à Presidência da República, no primeiro pleito direto no pós-ditadura militar. Foi deputado federal por quatro mandatos (1991/1995, 1999/2003, 2003/2007, 2007/2011); e senador de 2015 a 2018. Elegeram-se governador pela primeira vez em 2018, e exerce seu segundo mandato, com a reeleição em 2022. Em ambos os pleitos conseguiu a vitória no primeiro turno, com 1.773.185 e 1.806.892 votos, respectivamente.

É casado com Gracinha Caiado e pai de Anna Vitória, Ronaldo Filho, Maria e Marcela. Ronaldo Filho morreu em julho de 2022. Ele e Anna Vitória são filhos do primeiro casamento de Caiado, com a professora Thelma Gomes.

*Born in Anápolis, on September 25, 1949, Ronaldo Caiado is a doctor, with a degree and a master's degree in orthopedics and traumatology from the Federal University of Rio de Janeiro (UFRJ). He also specialized in spinal surgery in Paris, France.*

*From a traditional family, with a history of state leaders dating back to the Empire, Caiado is also a rural producer and a historic defender of Brazilian agribusiness. His name gained national resonance when he became president of the Rural Democratic Union (UDR), between 1986 and 1989, having as one of his main flags the fight against land occupations.*

*He disputed his first election in 1989 as a candidate for the Presidency*

of the Republic, in the first direct election in the post-military dictatorship. He was a federal representative for four terms (1991/1995, 1999/2003, 2003/2007, 2007/2011); and a senator from 2015 to 2018.

Caiado was elected governor for the first time in 2018 and is serving his second term, with re-election in 2022. In both elections, he won the first round, with 1,773,185 and 1,806,892 votes, respectively.

He is married to Gracinha Caiado and the father of Anna Vitória, Ronaldo Filho, Maria and Marcela. Ronaldo Filho died in July 2022. Ronaldo and Anna Vitória are children of Caiado's first marriage, with teacher Thelma Gomes.

### Vice-governador:

Vice Governor:

## Daniel Elias Carvalho Vilela

Partido político: MDB

Data de nascimento: 23/10/1983

Naturalidade: Jataí (GO)

Political party: MDB

Date of birth: 23/10/1983

Birthplace: Jataí (GO)

### Mini perfil:

Short bio:

Daniel Vilela é filiado ao MDB desde que entrou na política. Filho do ex-governador de Goiás Maguito Vilela, preside o diretório estadual do partido e se tornou vice-governador em 2023, na eleição de 2022.

Advogado, já foi vereador de Goiânia de 2009 a 2011; deputado estadual, entre 2011 e 2015; e deputado federal, entre 2015 e 2019. Foi candidato a governador de Goiás em 2018, quando ficou em segundo lugar, atrás de Caiado, seu adversário à época.

É casado com Lara Alves Netto da Costa Vilela, e tem dois filhos. Formou-se em Direito na Faculdade Universo, e tem pós-graduação em Administração Pública pela Fundação Getúlio Vargas (FGV). Na juventude, jogou futebol profissionalmente, integrando times como o Goiás Esporte Clube e o Atlético Clube Goianiense.

*Daniel Vilela has been a member of MDB since he entered politics. Son of the former governor of Goiás, Maguito Vilela, he presides over the party's state directory and became vice-governor in 2023, in the 2022 election.*

*A lawyer, he was a councilor of Goiânia from 2009 to 2011; a state representative, between 2011 and 2015; and a federal representative, between 2015 and 2019. He was a candidate for governor of Goiás in 2018, when he came in second behind Caiado, his opponent at the time.*

*He is married to Lara Alves Netto da Costa Vilela and has two children. He graduated in Law from Universo College and has a postgraduate degree in Public Administration from Fundação Getúlio Vargas (FGV). In his youth, he played football professionally, being part of teams such as Goiás Esporte Clube and Atlético Clube Goianiense.*

## Estrutura administrativa do estado:

### State administrative structure:

Goiás conta com 20 secretarias, 11 autarquias, 12 sociedades de economia mista, além de 4 gabinetes e 2 órgãos da administração direta do Estado.

*Goiás has 20 state departments, 11 autarchies, 12 government majority-owned companies, in addition to 4 departments and 2 offices of direct administration of the State.*

### Secretarias:

Departments:

- Secretaria de Estado de Administração (Sead)  
*State Department of Administration (Sead)*
- Secretaria de Estado de Agricultura, Pecuária e Abastecimento (Seapa)  
*State Department of Agriculture, Livestock and Supply (Seapa)*
- Secretaria de Estado da Casa Civil (Secc)  
*State Department of the Civil House (Secc)*
- Secretaria de Comunicação (Secom)  
*Department of Communication (Secom)*
- Secretaria de Estado da Cultura (Secult)  
*State Department of Culture (Secult)*
- Secretaria de Estado de Ciência, Tecnologia e Inovação (Secti)  
*State Department of Science, Technology and Innovation (Secti)*
- Secretaria de Estado de Desenvolvimento Social (Seds)  
*State Department of Social Development (Seds)*
- Secretaria de Estado da Economia  
*State Department of Economy*
- Secretaria de Estado da Educação (Seduc)  
*State Department of Education (Seduc)*
- Secretaria de Esporte e Lazer (SEL)  
*Department of Sport and Leisure (SEL)*
- Secretaria-Geral de Governo (SGG)  
*General Department of Government (SGG)*
- Secretaria de Estado de Relações Institucionais (Serint)  
*State Department of Institutional Relations (Serint)*
- Secretaria de Indústria, Comércio e Serviços (SIC)  
*Department of Industry, Commerce and Services (SIC)*



- **Secretaria de Estado de Meio Ambiente e Desenvolvimento Sustentável (Semad)**

*State Department of the Environment and Sustainable Development (Semad)*

- **Secretaria de Estado da Saúde de Goiás (SES)**

*Goiás State Department of Health (SES)*

- **Secretaria de Estado da Segurança Pública (SSP)**

*State Department of Public Security (SSP)*

- **Secretaria de Estado da Infraestrutura (Seinfra)**

*State Department of Infrastructure (Seinfra)*

- **Secretaria de Estado do Entorno do Distrito Federal (SEDF)**

*State Department of the Federal District Surroundings (SEDF)*

- **Secretaria de Estado da Casa Militar**

*State Department of the Military House*

- **Secretaria de Estado da Retomada**

*State Department of Professional Comeback*

### Órgãos da Administração Direta:

*Direct Administration Offices:*

- **Controladoria-Geral do Estado (CGE)**

*State Comptroller General (CGE)*

- **Procuradoria-Geral do Estado (PGE)**

*State Attorney General's Office (PGE)*

### Autarquias:

*Agencies:*

- **Agência Brasil Central (ABC)**

*Central Brazil Agency (ABC)*

- **Agência Estadual de Turismo (Goiás Turismo)**

*State Tourism Agency (Goiás Turismo)*

- **Agência Goiana de Assistência Técnica, Extensão Rural e Pesquisa Agropecuária (Emater)**

*Goiás Agency for Technical Assistance, Rural Extension and Agricultural Research (Emater)*

- **Agência Goiana de Defesa Agropecuária (Agrodefesa)**

*Goiás Agricultural Defense Agency (Agrodefesa)*

- **Agência Goiana de Infraestrutura e Transportes (Goinfra)**

*Goiás Infrastructure and Transport Agency (Goinfra)*

- **Agência Goiana de Regulação, Controle e Fiscalização de Serviços**

### Públicos (AGR)

*Goiás Agency for Regulation, Control and Inspection of Public Services (AGR)*

- **Departamento Estadual de Trânsito (Detran)**

*State Traffic Department (Detran)*

- **Goiás Previdência (GoiásPrev)**

*Goiás Social Security (GoiásPrev)*

- **Junta Comercial do Estado de Goiás (Juceg)**

*Board of Trade of the State of Goiás (Juceg)*

- **Universidade Estadual de Goiás (UEG)**

*State University of Goiás (UEG)*

- **Fundação de Amparo à Pesquisa do Estado de Goiás (Fapeg)**

*Research Support Foundation of the State of Goiás (Fapeg)*

### Sociedades de Economia Mista:

*Government Majority-Owned Companies:*

- **Agência de Fomento do Estado de Goiás S.A. (GoiásFomento)**

*State of Goiás Development Agency Corp. (GoiásFomento)*

- **Agência Goiana de Gás Canalizado S.A. (Goiasgás)**

*Goiás Pipeline Gas Agency Corp. (Goiasgás)*

- **Agência Goiana de Habitação S.A. (Agehab)**

*Goiana Housing Agency Corp. (Agehab)*

- **Central de Abastecimento de Goiás S.A. (Ceasa)**

*Goiás Supply Center Corp. (Ceasa)*

- **Companhia Celg de Participações (CelgPar)**

*Celg Participation Company (CelgPar)*

- **Companhia de Desenvolvimento Econômico de Goiás (Codego)**

*Goiás Economic Development Company (Codego)*

- **Companhia de Investimento e Parcerias do Estado de Goiás (Goiás Parcerias)**

*State of Goiás Investment and Partnerships Company (Goiás Parcerias)*

- **Goiás Telecomunicações S.A. (Goiás Telecom)**

*Goiás Telecommunications Corp. (Goiás Telecom)*

- **Indústria Química do Estado de Goiás (Iquego)**

*Chemical Industry of the State of Goiás (Iquego)*

- **Metrobus Transporte Coletivo S.A**

*Metrobus Collective Transportation Corp.*

- **Saneamento de Goiás S.A. (Saneago)**

*Goiás Sanitation Corp. (Saneago)*



• Instituto de Assistência dos Servidores Públicos do Estado de Goiás (Ipasgo)

*Institute for the Assistance of Public Servants of the State of Goiás (Ipasgo)*

**Gabinetes:**

*Cabinets:*

• Gabinete Particular do Governador

*Governor's Private Office*

• Gabinete de Políticas Sociais

*Office of Social Policies*

• Gabinete de Gestão do Governador

*Governor's Management Office*

• Vice-Governadoria

*Vice Governor's Office*

**Servidores públicos, por quantidade e gastos, em maio de 2023:**

*Public servants, by number and expenditure in May 2023:*

<b>Tipo de vínculo</b> <i>Type of employment</i>	<b>Quantidade de servidores</b> <i>Number of public servants</i>	<b>Gastos com pessoal (em R\$)</b> <i>Personnel expenses (in BRL)</i>
Aposentado <i>Retiree</i>	48.533	340.817.342,81
Comissionado <i>Commissioned</i>	6.151	32.369.364,21
Efetivo <i>Permanent</i>	56.998	617.974.031,35
Efetivo com função comissionada <i>Permanent with a commissioned role</i>	1.171	32.377.954,65
Estagiário <i>Intern</i>	883	1.473.820,02
Jeton <i>Jeton (representation commission)</i>	108	626.099,38
Médico residente <i>Medical resident</i>	152	598.837,05
Não atribuído <i>Unassigned</i>	2	61.329,69
Pensionista <i>Pensioner</i>	12.783	96.715.241,91
Pensionista especial <i>Special pensioner</i>	1.897	7.356.082,12
Pessoa sem vínculo <i>Person with no employment ties</i>	215	993.864,43
Reformado <i>Military Retiree</i>	9.315	135.696.874,07
Requisitado <i>Requested</i>	1.256	6.503.361,53
Comissionado à disposição <i>Available commissioned</i>	80	1.266.446,33
Temporário <i>Temporary</i>	26.680	117.804.747,42
<b>Total</b> <i>Total</i>	<b>166.224</b>	<b>1.392.635.396,97</b>

## Situação fiscal de Goiás:

### Goiás tax status:

Por Instituto Mauro Borges (IMB)

By Mauro Borges Institute (IMB)

### Arrecadação

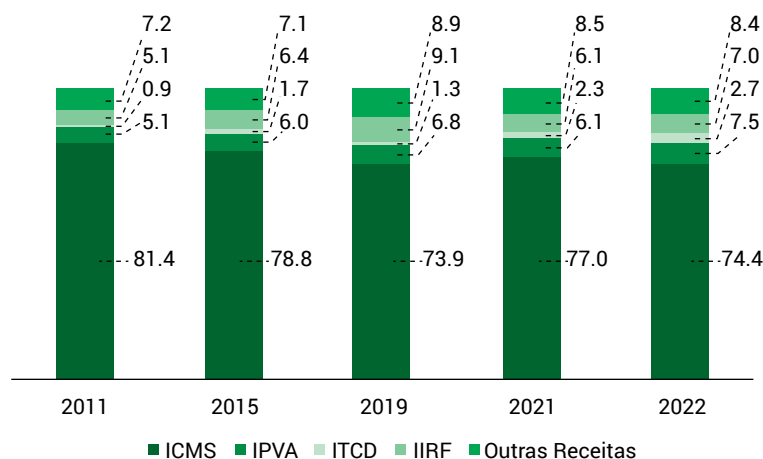
#### Collection

Dentre os impostos que compõem a receita tributária estadual, o ICMS é responsável pela maior parcela da arrecadação total. Entretanto, houve perda de participação ao longo dos anos: respondeu por 81,4% em 2011 e por 74,4% em 2022. Com exceção do ICMS, os demais tributos apresentaram aumento na participação da receita tributária na última década, como mostra o Gráfico 1.

Among the taxes that make up the state tax revenue, the ICMS (Tax on Circulation of Goods and Services) is responsible for the largest share of the total collection. However, it had a loss of participation over the years: it accounted for 81.4% in 2011 and 74.4% in 2022. With the exception of ICMS, other taxes showed an increase in the tax revenue share in the last decade, as shown in Graph 1.

### Gráfico 1: Participação na receita tributária de Goiás (em %) – 2022

Graph 1: Participation in Goiás tax revenue (in %) - 2022



Fonte: Secretaria de Estado da Economia - Goiás.

Source: State Department of Economy - Goiás.

Na comparação de 2022 em relação a 2021, constata-se que o Imposto sobre a Propriedade de Veículos Automotores (IPVA) teve a maior variação (32,7%), seguido por Imposto sobre

a Transmissão Causa Mortis e Doação (ITCD) (26%), Imposto de Renda Retido na Fonte (IIRF) (21,7%), Outras receitas (7,2%) e, por fim, Imposto sobre Circulação de Mercadorias e Serviços (ICMS) (3,8%).

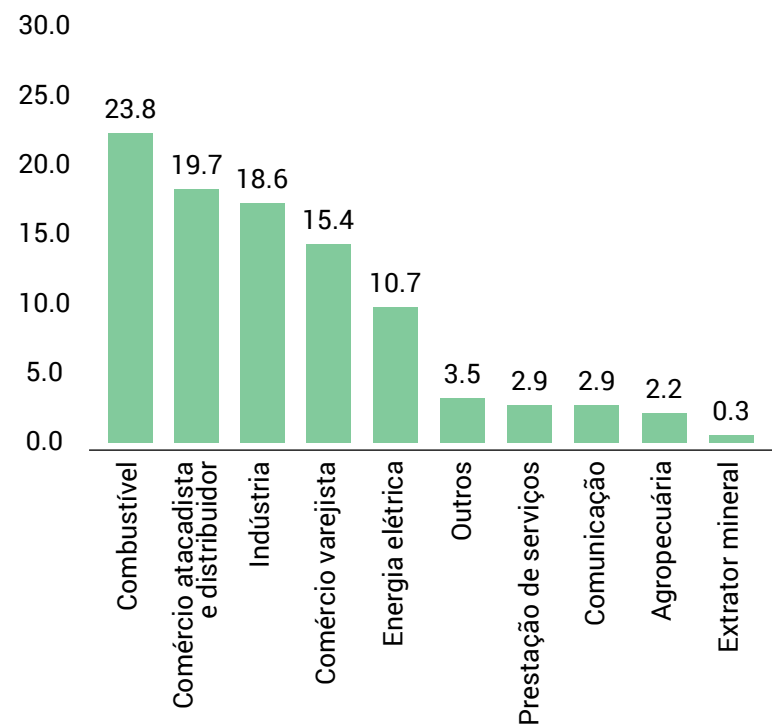
Uma análise desagregada do ICMS, indica que a maior parcela da receita tributária, é proveniente de combustível, conforme o Gráfico 2 com as séries históricas anuais para o período de 2007 a 2022.

Comparing 2022 with 2021, it appears that the Tax on Ownership of Motor Vehicles (IPVA) had the highest variation (32.7%), followed by Tax on Cause Mortis and Donation Transmission (ITCD) (26%), Income Tax Withheld at Source (IIRF) (21.7%), Other Revenues (7.2%) and, finally, Tax on Circulation of Goods and Services (ICMS) (3.8%).

A disaggregated analysis of the ICMS, the largest portion of tax revenue, indicates that the revenue comes from fuel, according to Graph 2, with the annual historical series for the period from 2007 to 2022.

### Gráfico 2: Participação da atividade na arrecadação de ICMS (%) – 2022

Graph 2: Activity participation in ICMS collection (%) - 2022



Fonte: Secretaria de Estado da Economia - Goiás.

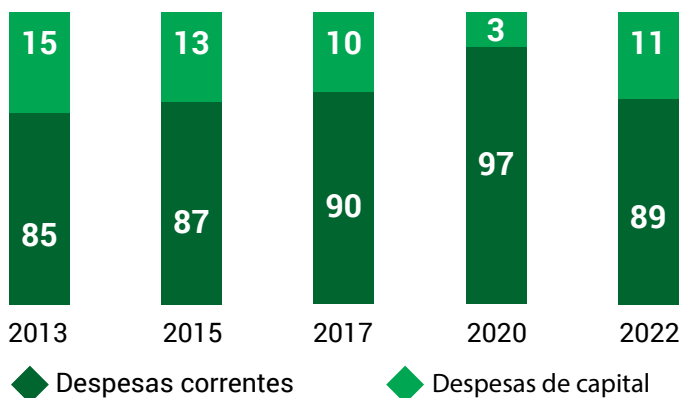
Source: State Department of Economy - Goiás.

## Despesa Expenditure

Houve aumento na participação das despesas correntes (aquelas que não contribuem, diretamente, para a formação ou aquisição de um bem de capital), na comparação de 2022 com 2013. De modo geral, em média, as despesas correntes representam mais de 85% das despesas orçamentárias pagas, conforme o Gráfico 3.

*There was an increase in the share of current expenses (those that do not directly contribute to developing or acquiring a capital asset), in the comparison between 2022 and 2013. In general, on average, current expenses represent more than 85% of budgetary expenses paid, as shown in Graph 3.*

**Gráfico 3: Participação das despesas (%) – Goiás**  
Graph 3: Share of expenses (%) - Goiás

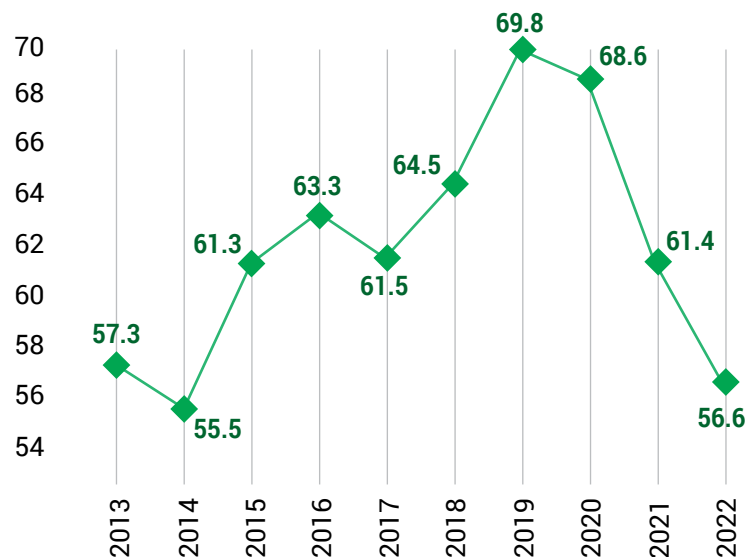


Fonte: FINBRA/Tesouro Nacional.  
Source: FINBRA/National Treasury.

Dentre as subcontas que integram as despesas correntes, a despesa com pessoal e encargos sociais representa a maior parcela de gastos do estado. Percebe-se uma redução de gastos com pessoal nos últimos quatro anos, com a marca de 56,6% de despesa total do estado de Goiás, em 2022, patamar próximo do resultado de 2014, que foi de 55,5%. Esse resultado sugere controle sobre as contas fiscais.

*Among the sub-accounts that make up current expenses, expenditure on personnel and social charges represent the largest share of state expenditures. A reduction in personnel expenses can be seen in the last four years, with the mark of 56.6% of total expenditure in the state of Goiás, in 2022, a level close to the result of 2014, 55.5%. This result suggests control over fiscal accounts.*

**Gráfico 4: Participação de despesas com pessoal na despesa total (%) – Goiás**  
Graph 4: Participation of personnel expenses in total expenses (%) - Goiás



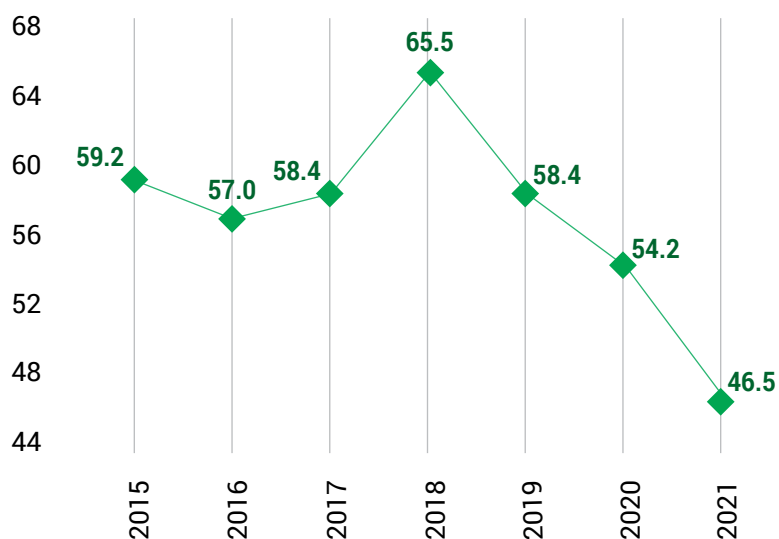
## Situação Financeira do Estado State Financial Situation

Para compreender a saúde fiscal do estado, avalia-se alguns indicadores ao longo dos anos. Observa-se, entre os anos de 2015 a 2018, uma tendência positiva das despesas com pessoal em razão da receita corrente líquida. Por sua vez, depois de o estado adotar o teto de gastos (com exercício a partir de 2018), baseado na emenda constitucional 95/2016, constata-se uma queda da proporção de gastos com pessoal frente à Receita Corrente Líquida (RCL), conforme o Gráfico 5.

*To understand the fiscal health of the state, a few indicators are evaluated over the years. Between 2015 and 2018, there was a positive trend in personnel expenses as a result of net current revenue. In turn, after the state adopted the expenditure ceiling (effective from 2018), based on constitutional amendment 95/2016, we can observe a decrease in the proportion of personnel expenses compared to Net Current Revenue (RCL), according to Graph 5.*

**Gráfico 5: Evolução das despesas com pessoal em proporção da receita corrente líquida (%) – Goiás**

*Graph 5: Evolution of personnel expenses as a proportion of net current revenue (%) - Goiás*

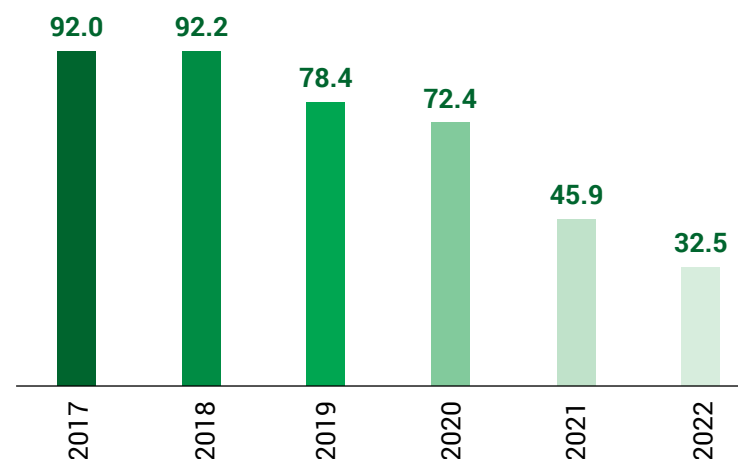


**Fonte: Tesouro Nacional.**  
*Source: National Treasury.*

Com redução da razão de gastos com pessoal e RCL, é possível constatar uma tendência negativa no percentual de endividamento de Goiás sobre a RCL. Destaca-se que o limite de endividamento é 200%, por unidade federativa, conforme previsto em resolução. Portanto, compreende-se que o endividamento diminuiu ao longo dos anos, com diminuição de 92%, da RCL, em 2017, para 32,5%, em 2022, como mostra o Gráfico 6.

*With a reduction in the personnel expenses` ratio and RCL, it is possible to observe a negative trend in the percentage of indebtedness of Goiás over RCL. It should be noted that the debt limit is 200%, per federative unit, as foreseen in the resolution. Therefore, we understand that indebtedness has decreased over the years, with a decrease from 92% of the RCL in 2017 to 32.5% in 2022, as shown in Graph 6.*

**Gráfico 6: Percentual de endividamento de Goiás sobre a RCL (%)**  
*Graph 6: Percentage of Goiás debt over RCL (%)*



**Fonte: Tesouro Nacional.**  
*Source: National Treasury.*

A Capacidade de Pagamentos (Capag) é um indicador para mensurar a saúde financeira dos estados e municípios. Além do endividamento, a Capag considera mais outros indicadores. O primeiro indicador avalia a poupança corrente a partir da proporção entre despesa corrente e a receita corrente ajustada; enquanto o outro indicador mensura a liquidez a partir da relação entre as obrigações financeiras e a disponibilidade de caixa. Nesse contexto, observa-se uma melhoria na Capag de Goiás, em 2022, quando comparado aos anos anteriores.

*Payment Capacity (Capag) is an indicator to measure the financial health of states and municipalities. In addition to debt, Capag considers*

other indicators. The first indicator assesses current savings based on the ratio between current expenditure and adjusted current revenue; while the other indicator measures liquidity based on the relationship between financial obligations and cash availability. In this context, there was an improvement in Goiás' Capag in 2022, when compared to previous years.

**Tabela 1: Capacidade de Pagamento de Goiás (%):**

Table 1: Goiás Payment Capacity (%):

Data Date	Endividamento Indebtedness	Poupança corrente Current savings	Liquidez Liquidity	Classificação Rating
2018	93,35	95,10	1.820,59	C
2019	92,37	96,26	-1.021,89	C
2020	84,05	98,06	298,34	C
2021	86,11	95,96	248,73	C
2022	73,01	91,24	11,26	B

Fonte: Tesouro Nacional.

Nota: O indicador I (endividamento) representa a participação da dívida consolidada na receita corrente líquida. O indicador II (poupança corrente) representa a relação entre despesa corrente e receita corrente ajustada. O indicador III (liquidez), a relação entre as obrigações financeiras e a disponibilidade de caixa.

Source: National Treasury.

Note: Indicator I (debt) represents the share of consolidated debt in net current revenue. Indicator II (current savings) represents the relationship between current expenditure and adjusted current revenue. Indicator III (liquidity) is the relationship between financial obligations and cash availability.

## Infraestrutura Infrastructure

### Rede de conectividade Connectivity network

Todos os municípios de Goiás têm alguma cobertura de 4G – em aproximadamente 83% (204 municípios), a cobertura atinge mais de dois terços da população. O menor percentual médio de população atendida, na análise por região, é do Leste goiano: 68,3% – em média, aproximadamente 30% das populações de Leste, Noroeste e Norte goianos não estão cobertas pela tecnologia. Já a cobertura de 5G chegou a apenas 12 cidades, das quais 7 têm mais

de 70% dos habitantes cobertos pela tecnologia.

All municipalities in Goiás have some 4G coverage – the coverage reaches more than two-thirds of the population in 83% (204 municipalities) approximately. In the analysis per region, the lowest average percentage of the population served is from the East of Goiás: 68.3% – approximately 30% of the populations of the East, Northwest and North of Goiás are not covered by technology on average. When it comes to 5G, its coverage reached only 12 cities, of which 7 have more than 70% of inhabitants covered by the technology.

### Cobertura de 4G, por região: 4G coverage, by region:

Região Region	População atendida (média em %) Population served (average in %)
Região Metropolitana de Goiânia <i>Metropolitan Region of Goiânia</i>	94,7
Sul <i>South</i>	84,5
Centro <i>Center</i>	81,9
Entorno do Distrito Federal <i>Federal District Surroundings</i>	80,1
Norte <i>North</i>	70,6
Noroeste <i>Northwest</i>	70,4
Leste <i>East</i>	68,3





**Municípios com cobertura de 5G:**  
Municipalities with 5G coverage:

<b>Município</b> <i>Municipality</i>	<b>Região</b> <i>Region</i>	<b>Moradores atendidos (em %)</b> <i>Residents served (in %)</i>
Aparecida de Goiânia	Região Metropolitana de Goiânia Metropolitan Region of Goiânia	99,9
Goiânia	Região Metropolitana de Goiânia Metropolitan Region of Goiânia	99,8
Águas Lindas de Goiás	Entorno do Distrito Federal Federal District Surroundings	99,3
Luziânia	Entorno do Distrito Federal Federal District Surroundings	92,1
Valparaíso de Goiás	Entorno do Distrito Federal Federal District Surroundings	91,7
Novo Gama	Entorno do Distrito Federal Federal District Surroundings	82,3
Rio Verde	Sul South	75,3
Trindade	Região Metropolitana de Goiânia Metropolitan Region of Goiânia	38,1
Senador Canedo	Região Metropolitana de Goiânia Metropolitan Region of Goiânia	36,2
Cidade Ocidental	Entorno do Distrito Federal Federal District Surroundings	17,5
Goianira	Região Metropolitana de Goiânia Metropolitan Region of Goiânia	14,7
Santo Antônio do Descoberto	Entorno do Distrito Federal Federal District Surroundings	9,9

**Energia**  
*Energy*

É interessante observar como o consumo total de energia no Sul goiano – em Megawatt-hora – se aproxima do da Região Metropolitana de Goiânia, mesmo que esta região tenha quase o

dobro de consumidores. Isso se explica, em parte, pelo fato de as indústrias do Sul do estado representarem aproximadamente 46% de todo o consumo industrial de Goiás, além de ter o maior consumo em áreas rurais – a região é polo do agronegócio. Veja os dados de consumo geral em 2022 e, depois, o detalhamento por tipo de setor.

It is interesting to observe how the total energy consumption in the south of Goiás – in megawatt-hours – approaches that of the Metropolitan Region of Goiânia, even though this region has almost twice as many consumers. This is explained, in part, by the fact that industries in the south of

the state represent approximately 46% of all industrial consumption in Goiás, in addition to having the highest consumption in rural areas – the region is an agribusiness hub. See the general consumption data in 2022 and, later, the breakdown by sector type.

### Consumo geral, por região:

General consumption by region:

Região <i>Region</i>	Consumidores <i>Consumers</i>	Consumo total (em Mwh) <i>Total consumption (in Mwh)</i>	Consumidores (em %) <i>Consumers (in %)</i>	Consumo (em %) <i>Consumption (in %)</i>
Região Metropolitana de Goiânia <i>Metropolitan Region of Goiânia</i>	1.231.491	5.274.231	37,4	34
Sul <i>South</i>	739.749	4.796.865	22,5	30,9
Centro <i>Center</i>	447.481	2.171.250	13,6	14
Entorno do Distrito Federal <i>Federal District Surroundings</i>	559.568	1.889.228	17	12,2
Norte <i>North</i>	148.908	539.853	4,5	3,5
Noroeste <i>Northwest</i>	120.030	683.779	3,6	4,4
Leste <i>East</i>	44.527	145.214	1,4	1
Total	3.291.754	15.500.420	100	100

### Consumo de residências, por região:

Households' consumption, by region:

Região <i>Region</i>	Residências <i>Households</i>	Consumo de residências (em Mwh) <i>Households' consumption (in Mwh)</i>	Residências (em %) <i>Households (in %)</i>	Consumo (em %) <i>Consumption (in %)</i>
Região Metropolitana de Goiânia <i>Metropolitan Region of Goiânia</i>	1.123.464	2.555.765	39,8	44,1
Sul <i>South</i>	606.593	1.262.856	21,5	21,8
Entorno do Distrito Federal <i>Federal District Surroundings</i>	494.345	830.295	17,5	14,3
Centro <i>Center</i>	369.615	711.215	13	12,3
Norte <i>North</i>	109.127	202.840	3,9	3
Noroeste <i>Northwest</i>	87.261	188.414	3,1	3,2
Leste <i>East</i>	30.805	48.066	1,1	0,8
Total	2.821.210	5.799.451	100	100

### Consumo da indústria, por região:

Industry consumption by region:

Região <i>Region</i>	Indústrias <i>Industries</i>	Consumo da indústria em Mwh <i>Industry consumption (in Mwh)</i>	Indústrias (em %) <i>Industries (in %)</i>	Consumo (em %) <i>Consumption (in %)</i>
Sul <i>South</i>	2.346	1.774.963	27,3	45,8
Centro <i>Center</i>	1.428	798.265	16,6	20,6
Região Metropolitana de Goiânia <i>Metropolitan Region of Goiânia</i>	3.616	778.005	42,1	20,1
Entorno do Distrito Federal <i>Federal District Surroundings</i>	575	229.746	7	5,9
Noroeste <i>Northwest</i>	264	189.094	3,1	4,9
Norte <i>North</i>	290	84.483	3,4	2,2
Leste <i>East</i>	69	24.334	1	0,6
Total	8.588	3.878.890	100	100

### Consumo de comércios, por região:

Businesses consumption, by region:

Região <i>Region</i>	Comércios <i>Businesses</i>	Consumo do Comércio (em Mwh) <i>Business Consumption (in Mwh)</i>	Comércios (em %) <i>Businesses (in %)</i>	Consumo (em %) <i>Consumption (in %)</i>
Região Metropolitana de Goiânia <i>Metropolitan Region of Goiânia</i>	82.218	1.253.505	40,7	47,6
Sul <i>South</i>	47.545	701.872	23,5	26,7
Entorno do Distrito Federal <i>Federal District Surroundings</i>	23.983	266.814	11,9	10
Centro <i>Center</i>	28.800	262.693	14,3	10
Norte <i>North</i>	9295	69.682	4,6	2,6
Noroeste <i>Northwest</i>	7.304	60.816	3,6	2,3
Leste <i>East</i>	2.850	16.302	1,4	0,6
Total	201.995	2.631.684	100	100

### Consumo de energia elétrica em áreas rurais, por região:

Electricity consumption in rural areas, by region

Região <i>Region</i>	Consumi- dores <i>Consumers</i>	Consumo (em Mwh) <i>Consumption (in Mwh)</i>	Consumi- dores (em %) <i>Consumers (in %)</i>	Consumo (em %) <i>Consumption (in %)</i>
Sul <i>South</i>	76.486	666.449	32	39,7
Entorno do Distrito Federal <i>Federal District Surroundings</i>	37.868	380.542	16	22,7
Centro <i>Center</i>	44.034	212.237	18,6	12,6
Noroeste <i>Northwest</i>	23.713	191.210	10	11,4
Região Metropo- litana de Goiânia <i>Metropolitan Region of Goiânia</i>	17.056	96.787	7,2	5,8
Norte <i>North</i>	28.042	95.957	11,8	5,7
Leste <i>East</i>	9.996	35.178	4,2	2,1
Total	237.195	1.678.360	100	100

### Outros tipo de consumo, por região:

Other types of consumption by region:

Região <i>Region</i>	Consumi- dores <i>Consumers</i>	Consumo (em Mwh) <i>Consumption (in Mwh)</i>	Consumi- dores (em %) <i>Consumers (in %)</i>	Consumo (em %) <i>Consumption (in %)</i>
Região Metropo- litana de Goiânia <i>Metropolitan Region of Goiânia</i>	5.137	590.169	22,6	39
Sul <i>South</i>	6.779	390.725	29,8	25,8
Centro <i>Center</i>	3.604	186.840	15,8	12,4
Entorno do Distrito Federal <i>Federal District Surroundings</i>	2.797	181.831	12,3	12
Norte <i>North</i>	2.154	86.891	9,5	5,7
Noroeste <i>Northwest</i>	1.488	54.245	6,5	3,6
Leste <i>East</i>	807	21.334	3,5	1,4
Total	22.766	1.512.035	100	100

## Saneamento básico

### Basic sanitation

Goiás aparece entre os 10 melhores do país no ranking do Instituto Trata Brasil, considerando a estabilidade na série histórica de atendimento da população com fornecimento de água tratada (era o 7º no país em 2021, com apenas 11% da população não atendida). Dados do Sistema Nacional de Informações sobre Saneamento (SNIS) mostram que, em 2021, 73,5% dos municípios goianos tinham mais de 70% de suas populações contempladas pelo serviço.

Já no esgotamento sanitário, a falta de informações atrapalha a análise — não há dados disponíveis para 158 municípios, então, o cálculo da média de atendimento por região foi feito proporcionalmente aos municípios para os quais há informações acessíveis. O fato de que 22 municípios têm suas próprias companhias de saneamento também pode interferir nos resultados.

*Goiás appears among the country's top 10 in the ranking of Trata Brasil Institute, considering the stability in the service to the population with treated water supply historical series (it was the 7th in the country in 2021, with only 11% of the population not served). Data from the National Sanitation Information System (SNIS) show that, in 2021, 73.5% of Goiás municipalities had more than 70% of their populations covered by the service.*

*As for sanitary sewage, the lack of information hinders the analysis — there is no data available for 158 municipalities. So, the calculation of the average service per region was done proportionally to the municipalities for which there is accessible information. The fact that 22 municipalities have their own sanitation companies can also interfere with the results.*

## Saneamento básico

### Basic sanitation

Região <i>Region</i>	Média de população atendida com abastecimento de água (em %) <i>Average population served with water supply (in %)</i>	Média de população atendida com esgotamento sanitário (em %) <i>Average population served with sewage (in %)</i>
Região Metropolitana de Goiânia <i>Metropolitan Region of Goiânia</i>	82	60,2
Sul <i>South</i>	80,1	72,7

Centro <i>Center</i>	78,2	67,7
Noroeste <i>Northwest</i>	75,1	59,6
Entorno do Distrito Federal <i>Federal District Surroundings</i>	74,9	55
Norte <i>North</i>	73,3	64
Leste <i>East</i>	64,7	77

## Rede rodoviária

### Road network

O estado tem aproximadamente 29 mil quilômetros de rodovias estaduais e federais, sendo 77% desse total composto por estradas do estado, das quais mais da metade estavam pavimentadas em 2022, mas somente 4% duplicadas. Já as rodovias federais, em menor quantidade e extensão, têm um índice de duplicação de 7% e o de pavimentação é de 65%.

*The State has approximately 29,000 kilometers of state and federal highways, 77% being state roads, of which more than half could be considered paved in 2022, but only 4% were duplicated. The federal highways are of smaller quantity and extension, with a duplication rate of 7% and a paving rate of 65%.*





**Rede estadual**  
State network

<b>Rodovia</b> <i>Highway</i>	<b>Extensão total</b> <b>(em Km)</b> <i>Total length (in km)</i>	<b>Trecho</b> <b>pavimentado</b> <b>(em Km)</b> <i>Paved stretch (in km)</i>	<b>Trecho duplicado</b> <b>(em Km)</b> <i>Duplicate stretch (in km)</i>	<b>Pavimentação</b> <b>(em %)</b> <i>Paving (in %)</i>	<b>Duplicação (em %)</b> <i>Duplication (in %)</i>
GO-010	253,5	216,1	11,5	85	5
GO-020	257,1	180,5	45,8	70	18
GO-040	254,5	188,6	21,0	74	8
GO-050	563,9	364,8	36,0	65	6
GO-060	312,4	283,2	29,2	91	9
GO-070	308,8	113,3	118,1	37	38
GO-080	279,1	119,0	78,8	43	28
GO-108	253,8	115,5	2,4	46	1
GO-110	192,8	29,5	4,7	15	2
GO-112	290,9	127,2	-	44	0
GO-114	167,0	57,7	-	35	0
GO-116	209,9	29,2	4,3	14	2
GO-118	351,5	348,9	2,6	99	1
GO-132	194,0	110,9	-	57	0
GO-139	341,1	244,5	4,4	72	1
GO-142	74,3	72,9	1,4	98	2
GO-147	205,4	152,4	5,2	74	3
GO-151	66,2	37,9	3,5	57	5
GO-154	521,9	236,2	27,0	45	5
GO-156	441,5	299,3	13,1	68	3
GO-162	73,8	52,3	-	71	0

**Rede estadual**  
State network

<b>Rodovia</b> <i>Highway</i>	<b>Extensão total</b> <b>(em Km)</b> <i>Total length (in km)</i>	<b>Trecho pavimentado</b> <b>(em Km)</b> <i>Paved stretch (in km)</i>	<b>Trecho duplicado</b> <b>(em Km)</b> <i>Duplicate stretch (in km)</i>	<b>Pavimentação</b> <b>(em %)</b> <i>Paving (in %)</i>	<b>Duplicação (em %)</b> <i>Duplication (in %)</i>
GO-164	869,8	750,8	39,8	86	5
GO-173	280,2	158,2	3,2	56	1
GO-174	479,5	288,3	2,3	60	0
GO-178	136,2	48,4	2,0	36	1
GO-180	182,0	27,7	1,0	15	1
GO-184	282,2	211,7	10,1	75	4
GO-188	164,0	9,5	0,9	6	1
GO-194	269,5	87,3	1,5	32	1
GO-206	443,2	334,3	7,8	75	2
GO-210	462,8	415,9	20,9	90	5
GO-213	291,2	123,1	36,2	42	12
GO-215	83,6	81,1	2,4	97	3
GO-217	140,4	124,4	11,5	89	8
GO-219	268,7	77,3	5,9	29	2
GO-220	194,7	121,8	-	63	0
GO-221	196,4	169,6	-	86	0
GO-222	198,5	124,5	9,9	63	5
GO-225	96,1	57,4	2,7	60	3
GO-230	441,6	333,3	9,9	75	2
GO-236	219,0	73,0	1,2	33	1
GO-237	257,6	131,2	2,5	51	1

**Rede estadual**  
State network

<b>Rodovia</b> <i>Highway</i>	<b>Extensão total</b> <b>(em Km)</b> <i>Total length (in km)</i>	<b>Trecho</b> <b>pavimentado</b> <b>(em Km)</b> <i>Paved stretch (in km)</i>	<b>Trecho duplicado</b> <b>(em Km)</b> <i>Duplicate stretch (in km)</i>	<b>Pavimentação</b> <b>(em %)</b> <i>Paving (in %)</i>	<b>Duplicação (em %)</b> <i>Duplication (in %)</i>
GO-239	499,6	151,7	7,4	30	1
GO-241	573,2	220,3	4,4	38	1
GO-244	229,8	195,4	5,3	85	2
GO-301	90,4	28,9	-	32	0
GO-302	131,0	64,0	3,6	49	3
GO-305	44,4	44,4	-	100	0
GO-306	317,4	51,9	1,4	16	0
GO-307	189,7	16,8	0,4	9	0
GO-309	400,8	168,9	33,5	42	8
GO-319	296,7	115,2	1,2	39	0
GO-320	337,4	248,1	3,3	74	1
GO-324	220,1	131,8	4,6	60	2
GO-325	133,7	95,1	1,9	71	1
GO-326	236,3	223,1	3,5	94	1
GO-330	396,9	367,3	19,1	93	5
GO-333	140,8	66,3	-	47	0
GO-334	141,8	124,1	-	88	0
GO-336	253,7	57,9	3,6	23	1
GO-338	252,5	180,3	6,7	71	3
GO-341	223,7	125,4	-	56	0
GO-342	87,0	87,0	-	100	0

**Rede estadual**  
State network

<b>Rodovia</b> <i>Highway</i>	<b>Extensão total</b> <b>(em Km)</b> <i>Total length (in km)</i>	<b>Trecho</b> <b>pavimentado</b> <b>(em Km)</b> <i>Paved stretch (in km)</i>	<b>Trecho duplicado</b> <b>(em Km)</b> <i>Duplicate stretch (in km)</i>	<b>Pavimentação</b> <b>(em %)</b> <i>Paving (in %)</i>	<b>Duplicação (em %)</b> <i>Duplication (in %)</i>
GO-346	58,9	58,9	-	100	0
GO-347	272,2	69,7	4,2	26	2
GO-353	177,3	35,8	2,9	20	2
GO-400	1,7	1,4	0,3	83	17
GO-401	85,3	-	-	0	0
GO-402	64,4	23,9	-	37	0
GO-403	27,5	12,4	15,1	45	55
GO-404	65,5	-	-	0	0
GO-405	28,3	28,3	-	100	0
GO-406	70,2	-	-	0	0
GO-407	30,0	1,6	-	5	0
GO-408	45,8	43,0	2,7	94	6
GO-409	92,1	17,9	1,7	19	2
GO-410	72,6	69,7	2,9	96	4
GO-411	70,6	-	-	0	0
GO-413	50,6	13,1	-	26	0
GO-414	23,9	2,5	-	11	0
GO-415	22,7	20,5	2,2	90	10
GO-416	22,7	22,7	-	100	0
GO-417	36,1	36,1	-	100	0
GO-418	28,5	28,5	-	100	0

**Rede estadual**  
State network

<b>Rodovia</b> <i>Highway</i>	<b>Extensão total</b> <b>(em Km)</b> <i>Total length (in km)</i>	<b>Trecho pavimentado</b> <b>(em Km)</b> <i>Paved stretch (in km)</i>	<b>Trecho duplicado</b> <b>(em Km)</b> <i>Duplicate stretch (in km)</i>	<b>Pavimentação</b> <b>(em %)</b> <i>Paving (in %)</i>	<b>Duplicação (em %)</b> <i>Duplication (in %)</i>
GO-419	75,0	43,6	-	58	0
GO-420	28,2	26,6	1,7	94	6
GO-421	24,2	21,9	2,2	91	9
GO-422	28,6	28,6	-	100	0
GO-423	33,2	1,7	-	5	0
GO-424	45,1	45,1	-	100	0
GO-425	79,3	19,5	2,2	25	3
GO-426	32,2	32,2	-	100	0
GO-427	61,1	37,4	2,4	61	4
GO-428	26,9	26,9	-	100	0
GO-429	42,5	4,5	2,4	11	6
GO-430	65,8	34,1	1,2	52	2
GO-431	27,3	27,3	-	100	0
GO-432	24,9	-	1,5	0	6
GO-433	43,2	27,1	-	63	0
GO-434	56,9	30,6	1,7	54	3
GO-435	98,7	51,1	0,7	52	1
GO-436	79,3	79,3	-	100	0
GO-437	57,1	56,3	0,8	99	1
GO-438	55,9	20,2	1,1	36	2
GO-439	40,3	15,0	-	37	0



**Rede estadual**  
State network

<b>Rodovia</b> <i>Highway</i>	<b>Extensão total</b> <b>(em Km)</b> <i>Total length (in km)</i>	<b>Trecho</b> <b>pavimentado</b> <b>(em Km)</b> <i>Paved stretch (in km)</i>	<b>Trecho duplicado</b> <b>(em Km)</b> <i>Duplicate stretch (in km)</i>	<b>Pavimentação</b> <b>(em %)</b> <i>Paving (in %)</i>	<b>Duplicação (em %)</b> <i>Duplication (in %)</i>
GO-440	27,5	-	-	0	0
GO-441	34,9	2,0	-	6	0
GO-442	30,9	-	1,0	0	3
GO-443	47,2	26,1	-	55	0
GO-444	93,8	22,9	-	24	0
GO-445	18,5	1,3	-	7	0
GO-446	37,1	37,1	-	100	0
GO-447	52,6	27,2	-	52	0
GO-448	22,1	-	-	0	0
GO-449	46,3	2,8	-	6	0
GO-450	32,1	32,1	-	100	0
GO-451	22,1	-	-	0	0
GO-452	71,0	11,9	-	17	0
GO-453	53,9	16,9	-	31	0
GO-454	62,9	-	-	0	0
GO-455	20,1	-	0,4	0	2
GO-456	42,8	0,5	-	1	0
GO-457	26,0	26,0	-	100	0
GO-458	98,1	10,1	-	10	0
GO-459	25,7	-	-	0	0
GO-460	20,1	6,9	-	34	0

**Rede estadual**  
State network

<b>Rodovia</b> <i>Highway</i>	<b>Extensão total</b> <b>(em Km)</b> <i>Total length (in km)</i>	<b>Trecho pavimentado</b> <b>(em Km)</b> <i>Paved stretch (in km)</i>	<b>Trecho duplicado</b> <b>(em Km)</b> <i>Duplicate stretch (in km)</i>	<b>Pavimentação</b> <b>(em %)</b> <i>Paving (in %)</i>	<b>Duplicação (em %)</b> <i>Duplication (in %)</i>
GO-461	154,4	13,9	-	9	0
GO-462	28,2	23,9	4,3	85	15
GO-463	32,3	32,3	-	100	0
GO-464	66,2	28,4	-	43	0
GO-465	87,1	0,5	-	1	0
GO-466	13,8	1,2	-	9	0
GO-467	49,5	-	-	0	0
GO-468	38,1	38,1	-	100	0
GO-469	41,8	27,1	3,6	65	9
GO-470	22,9	2,0	-	9	0
GO-471	56,5	1,7	-	3	0
GO-472	25,5	-	-	0	0
GO-473	30,8	2,1	-	7	0
GO-474	28,0	19,8	-	71	0
GO-475	29,0	-	-	0	0
GO-476	17,9	14,9	2,9	84	16
GO-477	27,5	-	-	0	0
GO-478	29,3	1,2	-	4	0
GO-479	25,4	14,4	-	57	0
GO-480	30,0	28,2	1,8	94	6
GO-481	25,7	-	-	0	0

**Rede estadual**  
State network

<b>Rodovia</b> <i>Highway</i>	<b>Extensão total</b> <b>(em Km)</b> <i>Total length (in km)</i>	<b>Trecho pavimentado</b> <b>(em Km)</b> <i>Paved stretch (in km)</i>	<b>Trecho duplicado</b> <b>(em Km)</b> <i>Duplicate stretch (in km)</i>	<b>Pavimentação</b> <b>(em %)</b> <i>Paving (in %)</i>	<b>Duplicação (em %)</b> <i>Duplication (in %)</i>
GO-482	34,0	-	-	0	0
GO-483	18,8	-	1,2	0	7
GO-484	26,9	-	-	0	0
GO-485	65,1	-	-	0	0
GO-486	25,8	0,8	-	3	0
GO-487	40,3	19,3	-	48	0
GO-488	27,2	-	-	0	0
GO-489	13,0	-	-	0	0
GO-498	15,7	-	-	0	0
GO-499	22,8	-	-	0	0
GO-500	1,9	1,9	-	100	0
GO-501	24,2	24,2	-	100	0
GO-502	24,7	5,9	-	24	0
GO-503	14,1	11,3	2,7	81	19
GO-504	12,6	12,6	-	100	0
GO-505	32,9	17,5	-	53	0
GO-506	68,8	42,8	-	62	0
GO-507	23,2	22,3	0,8	96	4
GO-508	8,8	-	-	0	0
GO-509	26,9	-	-	0	0
GO-510	2,5	2,5	-	100	0

**Rede estadual**  
State network

<b>Rodovia</b> <i>Highway</i>	<b>Extensão total</b> <b>(em Km)</b> <i>Total length (in km)</i>	<b>Trecho pavimentado</b> <b>(em Km)</b> <i>Paved stretch (in km)</i>	<b>Trecho duplicado</b> <b>(em Km)</b> <i>Duplicate stretch (in km)</i>	<b>Pavimentação</b> <b>(em %)</b> <i>Paving (in %)</i>	<b>Duplicação (em %)</b> <i>Duplication (in %)</i>
GO-512	10,0	10,0	-	100	0
GO-513	26,5	26,5	-	100	0
GO-514	2,5	2,5	-	100	0
GO-515	22,1	18,4	3,7	83	17
GO-516	26,9	26,9	-	100	0
GO-517	10,8	2,2	-	20	0
GO-518	15,8	15,8	-	100	0
GO-519	87,1	-	-	0	0
GO-520	15,4	9,9	5,6	64	36
GO-521	26,0	14,8	11,2	57	43
GO-522	17,6	17,6	-	100	0
GO-523	10,3	9,4	0,8	92	8
GO-524	5,4	5,4	-	100	0
GO-525	7,7	7,7	-	100	0
GO-526	49,2	1,0	0,8	2	2
GO-527	16,6	3,7	-	22	0
GO-528	53,6	-	-	0	0
GO-529	13,3	13,3	-	100	0
GO-530	49,7	49,7	-	100	0
GO-531	9,6	1,9	1,6	20	16
GO-532	34,2	34,2	-	100	0

**Rede estadual**  
State network

<b>Rodovia</b> <i>Highway</i>	<b>Extensão total</b> <b>(em Km)</b> <i>Total length (in km)</i>	<b>Trecho pavimentado</b> <b>(em Km)</b> <i>Paved stretch (in km)</i>	<b>Trecho duplicado</b> <b>(em Km)</b> <i>Duplicate stretch (in km)</i>	<b>Pavimentação</b> <b>(em %)</b> <i>Paving (in %)</i>	<b>Duplicação (em %)</b> <i>Duplication (in %)</i>
GO-533	3,2	-	-	0	0
GO-534	7,0	5,5	1,5	78	22
GO-535	44,4	12,7	-	29	0
GO-536	7,8	6,8	1,0	87	13
GO-537	4,3	3,6	0,6	85	15
GO-538	24,9	-	-	0	0
GO-539	4,6	4,6	-	100	0
GO-540	13,2	-	13,2	0	100
GO-541	40,9	-	-	0	0
GO-542	43,2	-	-	0	0
GO-543	20,7	20,7	-	100	0
GO-544	2,1	2,1	-	100	0
GO-545	5,3	3,8	1,5	72	28
GO-546	11,1	-	-	0	0
GO-547	29,7	20,3	9,4	68	32
GO-548	1,0	1,0	-	100	0
GO-549	27,8	-	-	0	0
GO-550	1,5	1,5	-	100	0
GO-551	2,3	2,3	-	100	0
GO-552	1,1	1,1	-	100	0
GO-553	6,9	6,9	-	100	0



**Rede estadual**  
State network

<b>Rodovia</b> <i>Highway</i>	<b>Extensão total</b> <b>(em Km)</b> <i>Total length (in km)</i>	<b>Trecho pavimentado</b> <b>(em Km)</b> <i>Paved stretch (in km)</i>	<b>Trecho duplicado</b> <b>(em Km)</b> <i>Duplicate stretch (in km)</i>	<b>Pavimentação</b> <b>(em %)</b> <i>Paving (in %)</i>	<b>Duplicação (em %)</b> <i>Duplication (in %)</i>
GO-554	1,1	1,1	-	100	0
GO-555	1,1	1,1	-	100	0
GO-556	11,9	11,9	-	100	0
GO-557	2,8	1,8	1,1	63	37
GO-558	5,4	1,2	-	23	0
GO-559	3,5	3,5	-	100	0
GO-560	15,9	12,7	3,3	80	20
GO-561	3,9	3,9	-	100	0
GO-562	2,3	2,3	-	100	0
GO-563	4,5	2,2	2,3	49	51
GO-564	9,3	9,3	-	100	0
GO-565	5,6	5,6	-	100	0
GO-566	17,9	17,9	-	100	0
GO-567	12,1	11,6	-	96	0
GO-568	38,3	38,3	-	100	0
GO-569	27,7	27,7	-	100	0
GO-570	14,3	5,5	-	38	0
GO-571	1,5	-	-	0	0
GO-572	2,7	2,7	-	100	0
GO-573	34,7	0,8	-	2	0
GO-574	3,3	3,3	-	100	0

**Rede estadual**  
State network

<b>Rodovia</b> <i>Highway</i>	<b>Extensão total</b> <b>(em Km)</b> <i>Total length (in km)</i>	<b>Trecho pavimentado</b> <b>(em Km)</b> <i>Paved stretch (in km)</i>	<b>Trecho duplicado</b> <b>(em Km)</b> <i>Duplicate stretch (in km)</i>	<b>Pavimentação</b> <b>(em %)</b> <i>Paving (in %)</i>	<b>Duplicação (em %)</b> <i>Duplication (in %)</i>
GO-576	30,3	-	-	0	0
GO-585	6,9	-	-	0	0
GO-587	2,4	2,4	-	100	0
GO-590	13,6	8,4	-	61	0
GO-591	58,8	-	-	0	0
GO-592	11,8	1,7	-	14	0
GO-593	27,4	-	-	0	0
GO-594	6,1	6,1	-	100	0
GO-595	3,0	3,0	-	100	0
GO-596	7,4	-	-	0	0
GO-597	33,5	33,5	-	100	0
<b>Total</b>	22.648,7	12.225,1	807	54	4



**Rede federal**  
Federal network

<b>Rodovia</b> <i>Highway</i>	<b>Extensão total</b> <b>(em Km)</b> <i>Total length (in km)</i>	<b>Trecho</b> <b>pavimentado</b> <b>(em Km)</b> <i>Paved stretch (in km)</i>	<b>Trecho duplicado</b> <b>(em Km)</b> <i>Duplicate stretch (in km)</i>	<b>Pavimentação</b> <b>(em %)</b> <i>Paving (in %)</i>	<b>Duplicação (em %)</b> <i>Duplication (in %)</i>
BR-010	291,5	229,5	0	79	0
BR-020	245,7	245,7	0	100	0
BR-030	73,1	31	0	42	0
BR-040	181,4	133,2	48,2	73	27
BR-050	335,4	287,2	48,2	86	14
BR-060	693,3	475,1	152,8	69	22
BR-070	477,7	246,8	5,2	52	1
BR-080	412,3	130,3	0	32	0
BR-153	796,2	572,7	184,4	72	23
BR-154	36,3	36,3	0	100	0
BR-158	441,6	188,5	5,2	43	1
BR-251	448,6	165,7	0	37	0
BR-349	16	16	0	100	0
BR-352	295,5	279,5	10	95	3
BR-354	62	0	0	0	0
BR-359	114,3	114,3	0	100	0
BR-364	390,4	385,2	5,2	99	1
BR-414	442,2	242,8	0	55	0
BR-452	215,2	201,2	14	93	7
BR-457	234,3	106,8	0	46	0
BR-479	57	0	0	0	0
BR-483	282,7	218,7	0	77	0
BR-490	190,7	69,1	24,1	36	13
<b>Total</b>	<b>6.733,9</b>	<b>4.376,1</b>	<b>497,3</b>	<b>65</b>	<b>7</b>

## Rede ferroviária Rail network

O sistema ferroviário ativo em Goiás tem 1.685 quilômetros, e é formado por duas ferrovias de concessão federal já em operação (há uma em construção): a Ferrovia Norte-Sul e a Ferrovia Centro-Atlântica. A primeira é utilizada para o escoamento de farelo de soja, milho e soja; a segunda escoar areia, cloreto de potássio, farelo de soja e fosfato. Abaixo, o desempenho das duas ferrovias em Toneladas Úteis (TU), unidade que representa o total transportado, e em Tonelada Quilômetro Útil (TKU), número de toneladas de carga movimentada a cada quilômetro.

*The active railway system in Goiás has 1,685 kilometers and is made up of two federal concession railways already in operation (and one under construction): the North-South Railway and the Center-Atlantic Railway. The first is used for the disposal of soybean meal, corn and soybeans; the second drains sand, potassium chloride, soybean meal and phosphate. Below, the performance of the two railroads in Useful Tons (TU), a unit that represents the total transported, and in Ton per Useful Kilometer (TKU), the number of tons of cargo handled per kilometer.*

## Sistema Ferroviário de Goiás Goiás Railway System

Ferrovia <i>Railroad</i>	Trecho <i>Stretch</i>	Extensão <i>(em Km)</i> <i>Length (in km)</i>	Situação <i>Situation</i>
Norte-Sul (Rumo Malha Central) <i>North-South (to Central Network)</i>	Divisa com Minas Gerais, Rio Verde, Jaraguá, Uruaçu, Mara Rosa à Divisa com Tocantins- <i>Borders with Minas Gerais, Rio Verde, Jaraguá, Uruaçu, Mara Rosa to Tocantins border</i>	1.040	Em operação <i>In operation</i>
Centro-Atlântica <i>Center-Atlantic</i>	Divisa com Minas Gerais, Goiânia, Anápolis, Divisa com Distrito Federal <i>Borders with Minas Gerais, Goiânia, Anápolis, Borders with the Federal District</i>	645	Em operação <i>In operation</i>
Integração Centro-Oeste (Fico) <i>Central-West Integration (Fico)</i>	Mara Rosa, Divisa com Tocantins <i>Mara Rosa, Borders with Tocantis</i>	260	Em obra <i>Under construction</i>



### Escoamento da Ferrovia Norte-Sul

#### North-South Railway Outflow

Mercadoria <i>Merchandise</i>	TU	TKU
Farelo de Soja <i>Soybean meal</i>	765.169	927.625.188
Grãos – Milho <i>Grains - Corn</i>	2.897.960	3.391.595.874
Soja <i>Soy</i>	3.220.455	3.731.032.978

### Escoamento da Ferrovia Centro-Atlântica

#### Center-Atlantic Railroad Outflow

Mercadoria <i>Merchandise</i>	TU	TKU
Areia <i>Sand</i>	41.741	10.208.465
Cloreto de Potássio <i>Potassium chloride</i>	391.760	400.391.250
Contêiner Cheio de 40 Pés <i>40 Feet Full Container</i>	243	244.286
Farelo de Soja <i>Soybean meal</i>	530.698	785.776.833
Fosfato <i>Phosphate</i>	656.845	199.052.273

### Rede aeroviária

#### Air network

O aeroporto internacional Santa Genoveva foi o 15º aeroporto com maior quantidade de voos que decolaram de sua pista em 2022: 13.190. Goiás ainda possui 26 aeródromos públicos e 176 privados. A Região Sul, onde o setor agropecuário é forte, concentra o maior número dos dois tipos.

Nesse contexto, o estado é o 7º no país em número de aeronaves registradas, o 4º no país com a maior quantidade de veículos da Cessna Aircraft, conhecida pela fabricação de aeronaves de pequeno porte, e que é a empresa com maior número de aeronaves registradas no Brasil: 4.540, das quais 353 estão em Goiás.

Quase metade dos 42 heliportos registrados em Goiás ficam na Região Metropolitana de Goiânia – a maior fatia (14) na própria capital.

*Santa Genoveva International Airport was the 15th airport with the highest number of flights taking off from its runway in 2022: 13,190. Goiás still has 26 public and 176 private airfields. The South Region, where the agricultural sector is strong, concentrates the largest number of both types.*

*In this context, the state is the 7th in the country in registered aircraft, the 4th in the country with the largest number of Cessna Aircraft vehicles, known for manufacturing small aircraft, and the company with the highest number of registered aircraft. in Brazil: 4,540, of which 353 are in Goiás.*

*Almost half of the 42 heliports registered in Goiás are in the Metropolitan Region of Goiânia – the largest share (14) in the capital itself.*



**Quantidade de decolagens em aeroportos do país em 2022:**  
*Number of departures at airports in the country in 2022:*

<b>Aeroporto</b> <i>Airport</i>	<b>Decolagens realizadas</b> <i>Takeoffs</i>
Aeroporto Internacional de São Paulo - Guarulhos (SP) <i>São Paulo International Airport - Guarulhos (SP)</i>	115.295
Aeroporto de Congonhas - São Paulo (SP) <i>Congonhas Airport - São Paulo (SP)</i>	72.472
Aeroporto Internacional de Viracopos - Campinas (SP) <i>Viracopos International Airport - Campinas (SP)</i>	62.883
Aeroporto Internacional de Brasília, Presidente Juscelino Kubitschek (DF) <i>Brasília International Airport, President Juscelino Kubitschek (DF)</i>	50.865
Aeroporto Santos Dumont - Rio de Janeiro (RJ) <i>Santos Dumont Airport - Rio de Janeiro (RJ)</i>	47.624
Aeroporto Internacional Tancredo Neves - Confins (MG) <i>Tancredo Neves International Airport - Confins (MG)</i>	44.605
Aeroporto Internacional do Recife, Gilberto Freyre (PE) <i>Recife International Airport, Gilberto Freyre (PE)</i>	35.942
Aeroporto Internacional de Porto Alegre, Salgado Filho (RS) <i>Porto Alegre International Airport, Salgado Filho (RS)</i>	27.721
Aeroporto Internacional de Salvador, Deputado Luís Eduardo Magalhães (BA) <i>Salvador International Airport, Representative Luís Eduardo Magalhães (BA)</i>	26.177

**Quantidade de decolagens em aeroportos do país em 2022:**  
*Number of departures at airports in the country in 2022:*

<b>Aeroporto</b> <i>Airport</i>	<b>Decolagens realizadas</b> <i>Takeoffs</i>
Aeroporto Internacional Afonso Pena - Curitiba (PR) <i>Afonso Pena International Airport - Curitiba (PR)</i>	24.411
Aeroporto Internacional Pinto Martins - Fortaleza (CE) <i>Pinto Martins International Airport - Fortaleza (CE)</i>	20.490
Aeroporto Internacional do Rio de Janeiro, Galeão, Antônio Carlos Jobim (RJ) <i>Rio de Janeiro International Airport, Galeão, Antônio Carlos Jobim (RJ)</i>	19.636
Aeroporto Internacional de Belém, Val de Cans (PA) <i>Belém International Airport, Val de Cans (PA)</i>	14.286
Aeroporto Internacional de Manaus, Eduardo Gomes (MA) <i>Manaus International Airport, Eduardo Gomes (MA)</i>	13.914
Aeroporto Internacional de Goiânia, Santa Genoveva (GO) <i>Goiânia International Airport, Santa Genoveva (GO)</i>	13.190
Aeroporto Internacional de Florianópolis, Hercílio Luz (SC) <i>Florianópolis International Airport, Hercílio Luz (SC)</i>	13.051
Aeroporto Internacional de Cuiabá, Marechal Rondon (MT) <i>Cuiabá International Airport, Marechal Rondon (MT)</i>	12.793
Aeroporto Eurico de Aguiar Salles - Vitória (ES) <i>Eurico de Aguiar Salles Airport - Vitória (ES)</i>	12.174

## Quantidade de aeródromos em Goiás

Number of aerodromes in Goiás:

Região <i>Region</i>	Privados <i>Private</i>	Públicos <i>Public</i>
Sul <i>South</i>	79	8
Noroeste <i>Northwest</i>	43	4
Entorno do Distrito Federal <i>Federal District Surroundings</i>	16	3
Norte <i>North</i>	14	6
Centro <i>Center</i>	10	2
Leste <i>East</i>	9	1
Região Metropolitana de Goiânia <i>Metropolitan Region of Goiânia</i>	5	2
Total	176	26

## Quantidade de helipontos registrados em Goiás:

Number of registered helipads in Goiás:

Região <i>Region</i>	Helipontos <i>helipads</i>
Região Metropolitana de Goiânia <i>Metropolitan Region of Goiânia</i>	22
Centro <i>Center</i>	10
Sul <i>South</i>	4
Entorno do Distrito Federal <i>Federal District Surroundings</i>	4
Noroeste <i>Northwest</i>	2
Total	42

## Educação

Education

Os dados da educação em Goiás buscam demonstrar a qualidade do ensino estadual, medido pelo Índice de Desenvolvimento da Educação Básica (Ideb), assim como dados quantitativos, a exemplo do número de escolas por região e de instituições de ensino superior. O Censo da Educação Superior, porém, só mapeia as cidades que contam com sedes das instituições de ensino superior, deixando de fora suas outras unidades. Por isso, este anuário mapeia também os câmpus da Universidade Estadual de Goiás (UEG).

*Education data in Goiás seek to demonstrate the quality of state education, measured by the Basic Education Development Index (Ideb), as well as quantitative data, such as the number of schools per region and higher education institutions. The Census of Higher Education, however, only maps the cities that have higher education institutions headquarters, leaving out their other units. Therefore, this yearbook also maps the campuses of the State University of Goiás (UEG).*

## Índice de Desenvolvimento da Educação Básica (Ideb)

Basic Education Development Index (Ideb)

## Evolução do ensino médio estadual

Evolution of state upper secondary education

Data <i>Date</i>	Data <i>Date</i>	Posição no ranking nacional <i>Rating in the national ranking</i>
2005	2,9	7º
2007	2,8	10º
2009	3,1	8º
2011	3,6	4º
2013	3,8	1º
2015	3,8	2º
2017	4,3	1º
2019	4,7	1º
2021	4,5	2º

**Quantidade de escolas**  
Number of schools

**Por tipo**  
Per type

Região <i>Region</i>	Muni- cipais <i>Municipal</i>	Esta- duais <i>State</i>	Fede- rais <i>Federal</i>	Priva- das <i>Private</i>	Total
Região Metropo- litana de Goiânia <i>Metropolitan Region of Goiânia</i>	619	238	7	625	1.489
Sul <i>South</i>	625	219	7	209	1.060
Entorno do Distrito Federal <i>Federal District Surroundings</i>	468	151	5	200	824
Centro <i>Center</i>	362	194	3	163	722
Norte <i>North</i>	181	71	2	38	292
Noroeste <i>Northwest</i>	112	60	1	30	203
Leste <i>East</i>	70	34	1	6	111
Total	2.437	967	26	1.271	4.701

**Por localidade**  
Per location

Região <i>Region</i>	Rural <i>Rural</i>	Urbana <i>Urban</i>	Total
Região Metropolitana de Goiânia <i>Metropolitan Region of Goiânia</i>	8	596	1.489
Sul <i>South</i>	91	969	1.060
Entorno do Distrito Federal <i>Federal District Surroundings</i>	111	713	824
Centro <i>Center</i>	58	664	722
Norte <i>North</i>	72	220	292
Noroeste <i>Northwest</i>	23	180	203
Leste <i>East</i>	38	73	111
Total	404	4.297	4.701

**Quantidade de instituições de ensino superior por região**  
Number of higher education institutions per region

Região <i>Region</i>	Instituições + Câmpus UEG <i>Institutions + UEG Campuses</i>	Municípios com ensino superior <i>Municipalities with higher education</i>	% de municípios da região <i>% of municipalities in the region</i>
Região Metropolitana de Goiânia <i>Metropolitan Region of Goiânia</i>	49	5	23,8
Sul <i>South</i>	43	18	22
Centro <i>Center</i>	28	11	18
Entorno do Distrito Federal <i>Federal District Surroundings</i>	15	6	29
Norte <i>North</i>	10	6	22,2
Noroeste <i>Northwest</i>	5	4	17,4
Leste <i>East</i>	1	1	9
Total	151	51	20,7%

**Quantidade de instituições de ensino superior por município**  
*Number of higher education institutions per municipality*

<b>Município</b> <i>Municipality</i>	<b>Região</b> <i>Region</i>	<b>Instituições + Câmpus UEG</b> <i>Institutions + UEG Campuses</i>	<b>Tem câmpus da UEG?</b> <i>Does it have a UEG campus?</i>
Goiânia	Região Metropolitana de Goiânia <i>Metropolitan Region of Goiânia</i>	34	Sim <i>Yes</i>
Anápolis	Centro <i>Center</i>	11	Sim <i>Yes</i>
Aparecida de Goiânia	Região Metropolitana de Goiânia <i>Metropolitan Region of Goiânia</i>	7	Sim <i>Yes</i>
Catalão	Sul <i>South</i>	5	Não <i>No</i>
Itumbiara	Sul <i>South</i>	6	Sim <i>Yes</i>
Rio Verde	Sul <i>South</i>	4	Não <i>No</i>
Formosa	Entorno do Distrito Federal <i>Federal District Surroundings</i>	5	Sim <i>Yes</i>
Jataí	Sul <i>South</i>	5	Sim <i>Yes</i>
Valparaíso de Goiás	Entorno do Distrito Federal <i>Federal District Surroundings</i>	3	Não <i>No</i>
Luziânia	Entorno do Distrito Federal <i>Federal District Surroundings</i>	3	Não <i>No</i>
Porangatu	Norte <i>North</i>	4	Sim <i>Yes</i>
Águas Lindas de Goiás	Entorno do Distrito Federal <i>Federal District Surroundings</i>	2	Não <i>No</i>
Mineiros	Sul <i>South</i>	3	Sim <i>Yes</i>
Quirinópolis	Sul <i>South</i>	3	Sim <i>Yes</i>
Palmeiras de Goiás	Sul <i>South</i>	3	Sim <i>Yes</i>
Senador Canedo	Região Metropolitana de Goiânia <i>Metropolitan Region of Goiânia</i>	3	Sim <i>Yes</i>
Trindade	Região Metropolitana de Goiânia <i>Metropolitan Region of Goiânia</i>	3	Sim <i>Yes</i>
Caldas Novas	Sul <i>South</i>	3	Sim <i>Yes</i>
Rubiataba	Centro <i>Center</i>	1	Não <i>No</i>
Pires do Rio	Sul <i>South</i>	2	Sim <i>Yes</i>

**Quantidade de instituições de ensino superior por município**  
*Number of higher education institutions per municipality*

<b>Município</b> <i>Municipality</i>	<b>Região</b> <i>Region</i>	<b>Instituições + Câmpus UEG</b> <i>Institutions + UEG Campuses</i>	<b>Tem câmpus da UEG?</b> <i>Does it have a UEG campus?</i>
São Luís de Montes Belos	Centro <i>Center</i>	2	Sim <i>Yes</i>
Uruaçu	Norte <i>North</i>	2	Sim <i>Yes</i>
Pontalina	Sul <i>South</i>	1	Não <i>No</i>
Santa Terezinha de Goiás	Norte <i>North</i>	1	Não <i>No</i>
Anicuns	Centro <i>Center</i>	1	Não <i>No</i>
Piracanjuba	Sul <i>South</i>	1	Não <i>No</i>
Novo Gama	Entorno do Distrito Federal <i>Federal District Surroundings</i>	1	Não <i>No</i>
Jaraguá	Centro <i>Center</i>	2	Sim <i>Yes</i>
Itapuranga	Centro <i>Center</i>	2	Sim <i>Yes</i>
Itaberaí	Centro <i>Center</i>	2	Sim <i>Yes</i>
Iporá	Centro <i>Center</i>	2	Sim <i>Yes</i>
Inhumas	Região Metropolitana de Goiânia <i>Metropolitan Region of Goiânia</i>	2	Sim <i>Yes</i>
Indiara	Sul <i>South</i>	1	Não <i>No</i>
Goiatuba	Sul <i>South</i>	1	Não <i>No</i>
Goianésia	Centro <i>Center</i>	2	Sim <i>Yes</i>
Cristalina	Entorno do Distrito Federal <i>Federal District Surroundings</i>	1	Não <i>No</i>
Ceres	Centro <i>Center</i>	2	Sim <i>Yes</i>
Jussara	Noroeste <i>Northwest</i>	2	Sim <i>Yes</i>
Campos Belos	Norte <i>North</i>	1	Sim <i>Yes</i>
Minaçu	Norte <i>North</i>	1	Sim <i>Yes</i>



São Miguel do Araguaia	Noroeste <i>Northwest</i>	1	Sim <i>Yes</i>
Posse	Leste <i>East</i>	1	Sim <i>Yes</i>
Niquelândia	Norte <i>North</i>	1	Sim <i>Yes</i>
Crixás	Noroeste <i>Northwest</i>	1	Sim <i>Yes</i>
Goiás	Noroeste <i>Northwest</i>	1	Sim <i>Yes</i>
Sanclerlândia	Centro <i>Center</i>	1	Sim <i>Yes</i>
Silvânia	Sul <i>South</i>	1	Sim <i>Yes</i>
Ipameri	Sul <i>South</i>	1	Sim <i>Yes</i>
Morrinhos	Sul <i>South</i>	1	Sim <i>Yes</i>
Edéia	Sul <i>South</i>	1	Sim <i>Yes</i>
Santa Helena de Goiás	Sul <i>South</i>	1	Sim <i>Yes</i>

**J** Da terra pra Terra.



Durante toda a nossa história, nos dedicamos a criar um futuro cada vez melhor e mais conectado com a Terra.

Sempre respeitamos e preservamos as riquezas naturais, para que possamos continuar construindo um amanhã mais sustentável e justo.

Temos muito orgulho das nossas raízes goianas e de levar nossos produtos produzidos nessa terra para mais de 20 países.

[jalles.com](http://jalles.com)

[@jallesmachado](https://www.instagram.com/jallesmachado)

**Jalles**

## Saúde Health

Os dados da saúde no estado mostram uma grande concentração das unidades hospitalares estaduais e de leitos na região Metropolitana de Goiânia, apesar da regionalização recente. Este tópico também aprofunda a quantidade de unidades da rede estadual por região, assim como a qualidade da saúde em Goiás, a partir de índices nacionais.

*Health data in the state show a large concentration of state hospital units and beds in the Metropolitan region of Goiânia, despite recent regionalization. This topic also deepens the number of units in the state network per region, as well as the health quality in Goiás, based on national indexes.*

### Quantidade geral de estabelecimentos de saúde, por tipo e região (público e privado):

*Overall number of health establishments by type (public and private):*

Região <i>Region</i>	Quantidade (todos os tipos) <i>Number (all types)</i>
Região Metropolitana de Goiânia <i>Metropolitan Region of Goiânia</i>	4.467
Sul <i>South</i>	3.768
Centro <i>Center</i>	1.321
Entorno do Distrito Federal <i>Federal District Surroundings</i>	832
Norte <i>North</i>	406
Noroeste <i>Northwest</i>	280
Leste <i>East</i>	97
Total	11.171

### Quantidade geral de leitos, por região (público e privado):

*General number of beds by type (public and private):*

Região <i>Region</i>	Quantidade (todos os tipos) <i>Number (all types)</i>
Região Metropolitana de Goiânia <i>Metropolitan Region of Goiânia</i>	9.129
Sul <i>South</i>	3.778
Centro <i>Center</i>	2.815
Entorno do Distrito Federal <i>Federal District Surroundings</i>	1.119
Norte <i>North</i>	1.090
Noroeste <i>Northwest</i>	632
Leste <i>East</i>	212
Total	18.775

### Quantidade de hospitais estaduais, por região:

*Number of state hospitals, by region:*

Região <i>Region</i>	Hospitais <i>Hospitals</i>
Região Metropolitana de Goiânia <i>Metropolitan Region of Goiânia</i>	11
Sul <i>South</i>	3
Centro <i>Center</i>	3
Entorno do Distrito Federal <i>Federal District Surroundings</i>	3
Norte <i>North</i>	1
Total	21

### Quantidade de leitos estaduais, por tipo e região:

Number of state beds, by type and region:

Região Region	UTI ICU	Enfermaria General
Região Metropolitana de Goiânia <i>Metropolitan Region of Goiânia</i>	310	1.437
Sul <i>South</i>	68	329
Centro <i>Center</i>	71	160
Entorno do Distrito Federal <i>Federal District Surroundings</i>	27	153
Norte <i>North</i>	40	228
Total	516	2.307

### Taxa de cobertura de planos de saúde:

Health plan coverage rate:

Estado State	Região Region	Taxa (em %) Rate (in %)
Sergipe	Nordeste <i>Northeast</i>	38
Rio de Janeiro	Sudeste <i>Southeast</i>	30,9
Distrito Federal	Centro-Oeste <i>Midwest</i>	29,7
Espírito Santo	Sudeste <i>Southeast</i>	28,9
Piauí	Nordeste <i>Northeast</i>	25,4
Mato Grosso	Centro-Oeste <i>Midwest</i>	25,2
Roraima	Norte <i>North</i>	22,6
Mato Grosso do Sul	Centro-Oeste <i>Midwest</i>	21,7
Santa Catarina	Sul <i>South</i>	21,5
Goías	Centro-Oeste <i>Midwest</i>	17,6
Minas Gerais	Sudeste <i>Southeast</i>	17,5

Rio Grande do Norte	Nordeste <i>Northeast</i>	16,2
Paraná	Sul <i>South</i>	14,2
Ceará	Nordeste <i>Northeast</i>	14
São Paulo	Sudeste <i>Southeast</i>	13,8
Amapá	Norte <i>North</i>	13,5
Alagoas	Nordeste <i>Northeast</i>	11,2
Pernambuco	Nordeste <i>Northeast</i>	11,1
Paraíba	Nordeste <i>Northeast</i>	10,8
Bahia	Nordeste <i>Northeast</i>	10,7
Pará	Norte <i>North</i>	9,7
Rio Grande do Sul	Sul <i>South</i>	8,5
Amazonas	Norte <i>North</i>	7,1
Tocantins	Norte <i>North</i>	7,1
Maranhão	Nordeste <i>Northeast</i>	6,7
Acre	Norte <i>North</i>	4,8
Rondônia	Norte <i>North</i>	4,7



**Taxa de leitos SUS e não-SUS por 100 mil habitantes:**  
*Rate of SUS (Public Health System) and non-SUS beds per 100,000 inhabitants*

Estado <i>State</i>	Leitos SUS <i>SUS beds</i>	Leitos Não-SUS <i>Non-SUS Beds</i>	UTI SUS <i>ICU SUS</i>	UTI Não-SUS <i>Non-SUS ICU</i>
Rio Grande do Sul	229,3	78,7	11,5	12,1
Pernambuco	221,2	48,8	7,3	5,7
Rondônia	215,4	21,9	5,4	3,5
Paraná	199,7	68,4	11,2	9,8
Paraíba	199,3	59	11,9	9,5
Rio Grande do Norte	192,9	61,5	10,2	10,6
Maranhão	189,2	39,3	6,8	6,4
Roraima	187,9	84,1	13,3	8
Ceará	183,2	57,7	8,6	7
Minas Gerais	181,8	80,6	9,7	18,9
Goiás	180,3	112,8	11	13,8
Tocantins	179,5	72,5	9	7,4
Bahia	178,4	52,3	8,4	7,1
Piauí	172,4	80,7	16	10,8
Alagoas	171,8	43,6	9,5	6,9
Distrito Federal	167,6	151,1	15,2	37,9
Santa Catarina	166,7	68,8	11	7,2
Acre	164,3	31,6	6,5	5,6
Mato Grosso	162	71,7	13,7	8,4
Espírito Santo	159,7	90,6	16,4	19,6
Mato Grosso do Sul	153,9	75,4	10,4	10,7
Pará	151,1	52,5	8	6,2
Amapá	144,7	31,4	8,3	6,5
Rio de Janeiro	139,2	114,4	9,7	30
Sergipe	131,1	101,9	12,3	16
Amazonas	125,2	32,1	4,2	6,8
São Paulo	117,3	47,4	10,5	8,1

**Cultura**  
**Culture**

Este tópico apresenta os equipamentos de cultura presentes nas regiões de Goiás. Também são detalhados os equipamentos estaduais presentes nas regiões. A maioria absoluta está na Região Metropolitana de Goiânia.

*This section presents the culture equipment present in the regions of Goiás, with details on the state equipment in the regions. The absolute majority is in the Metropolitan Region of Goiânia.*

**Equipamentos de cultura em geral, por região:**  
*Culture equipment in general, per region:*

Região <i>Region</i>	Bibliotecas <i>Libraries</i>	Museu <i>Museums</i>	Teatros <i>Theaters</i>	Total <i>Total</i>
Sul <i>South</i>	83	14	4	101
Região Metropolitana de Goiânia <i>Metropolitan Region of Goiânia</i>	40	28	13	81
Centro <i>Center</i>	64	7	6	77
Entorno do Distrito Federal <i>Federal District Surroundings</i>	27	11	4	42
Noroeste <i>Northwest</i>	24	8	1	33
Norte <i>North</i>	27	6	0	33
Leste <i>East</i>	11	0	0	11
<b>Total</b>	<b>276</b>	<b>74</b>	<b>28</b>	<b>378</b>

## Equipamentos de cultura estaduais:

State culture equipments:

Unidade <i>Unit</i>	Descrição <i>Description</i>	Cidade <i>City</i>	Endereço <i>Address</i>
Arquivo Histórico Estadual <i>State Historical Archive</i>	Abriga e organiza os documentos mais antigos e históricos do estado. <i>Houses and organizes the state's oldest and most historic documents</i>	Goiânia	Centro Cultural Marietta Telles Machado – Anexo 2, Praça Cívica (Praça Pedro Ludovico Teixeira) nº 2 – Centro
Biblioteca Braille <i>Braille Library</i>	Reúne 4 mil exemplares (cerca de 8 mil volumes em Braille); mil títulos em áudio; 30 mil livros no formato digital e 200 títulos em formato daisy. <i>Contains 4,000 copies (about 8,000 volumes in Braille); thousand audio titles; 30,000 books in digital format and 200 titles in daisy format</i>	Goiânia	Centro Cultural Marietta Telles Machado , Praça Cívica (Praça Pedro Ludovico Teixeira) nº 2 – Centro
Biblioteca Estadual Pío Vargas <i>Pio Vargas State Library</i>	Unidade criada em 1967, possui cerca de 70 mil títulos. <i>Unit created in 1967, with around 70,000 titles.</i>	Goiânia	Centro Cultural Marietta Telles Machado , Praça Cívica (Praça Pedro Ludovico Teixeira) nº 2 – Centro
Centro Cultural Martim Cererê <i>Martim Cererê Cultural Center</i>	Criado a partir da transformação de antigos reservatórios de água em teatros, e inaugurado em 1988, é um dos espaços mais culturais de Goiânia.	Goiânia	
Centro Cultural Oscar Niemeyer <i>Oscar Niemeyer Cultural Center</i>	Abriga o Museu de Arte Contemporânea (MAC), o Palácio da Música, o Monumento aos Direitos Humanos e a Biblioteca Bernardo Élis. <i>Houses the Museum of Contemporary Art (MAC), the Music Palace, the Monument to Human Rights and the Bernardo Élis Library</i>	Goiânia	Avenida Deputado Jamel Cecílio, Quadra Gleba, Lote 01, nº 4 490, Setor Fazenda Gameleira
Centro de Convenções Anápolis <i>Anápolis Convention Center</i>	É composto por lobby, salas multiuso, pavilhões de exposições, restaurante, auditórios e teatros, sendo um de arena ao ar livre. <i>Comprises a lobby, multipurpose rooms, exhibition pavilions, a restaurant, auditoriums and theaters, one of which is an outdoor arena.</i>	Anápolis	Rod. Transbrasiliana, 208 - Viviam Parque 2A Etapa, Anápolis - GO, 75001-970
Cine Cultura <i>Culture Movie Theater</i>	Principal espaço de exibição de filmes não-comerciais em Goiás. Possui 88 lugares. <i>Main exhibition space for non-commercial films in Goiás, with 88 seats.</i>	Goiânia	Centro Cultural Marieta Telles Machado - Praça Cívica, número 2, Centro.



## Equipamentos de cultura estaduais:

State culture equipments:

Unidade <i>Unit</i>	Descrição <i>Description</i>	Cidade <i>City</i>	Endereço <i>Address</i>
Cine Teatro São Joaquim <i>São Joaquim Movie Theater and Play Theater</i>	Teatro mais antigo de Goiás e do Centro-Oeste, foi inaugurado em 1857. Entrou em decadência com a transferência da capital para Goiânia e foi reativado em 1992.  <i>The oldest theater in Goiás and the Midwest, it opened in 1857. It fell into decay with the transfer of the capital to Goiânia and was reactivated in 1992</i>	Goiás	Rua Moretti Forggi 17, Goiás, Goiás 76600-000, Brasil
Escola de Artes Visuais <i>School of Visual Arts</i>	Centro de formação de artistas plásticos da Secretaria de Estado da Cultura (Secult Goiás).  <i>Training Center for Visual Artists of the State Department of Culture (Secult Goiás)</i>	Goiânia	Edifício Parthenon Center, na rua 4, número 215, no Centro, mezanino
Galeria de Artes Frei Nazareno Confaloni <i>Frei Nazareno Confaloni Arts Gallery</i>	Promove mostras variadas de artes plásticas e outros eventos ligados às artes.  <i>Promotes different visual arts exhibitions and other art related events.</i>	Goiânia	Edifício Parthenon Center, na rua 4, número 215, no Centro, mezanino
Galeria Sebastião dos Reis <i>Sebastião dos Reis Gallery</i>	Realiza exposições de artistas populares, lançamentos de livros, e eventos de artes e artesanatos.  <i>Holds exhibitions by popular artists, book launches and arts and crafts events.</i>	Goiânia	Edifício Parthenon Center, na rua 4, número 215, no Centro, mezanino
Gibiteca Jorge Braga <i>Jorge Braga Comics Library</i>	Conta com um acervo de mais de 6 mil gibis e 11 mil livros.  <i>It has a collection of more than 6,000 comics and 11,000 books</i>	Goiânia	Centro Cultural Marietta Telles Machado , Praça Cívica (Praça Pedro Ludovico Teixeira) nº 2 – Centro
Instituto Goiano do Livro <i>Goiano Books Institute</i>	Unidade da Secretaria de Estado da Cultura (Secult Goiás) responsável pelo incentivo à literatura por meio da promoção de concursos e divulgação da criação literária goiana.  <i>Unit of the State Department of Culture (Secult Goiás) responsible for encouraging literature through the promotion of contests and dissemination of literary creation from Goiás.</i>	Goiânia	Praça Cívica (Praça Pedro Ludovico Teixeira) nº 2 – Centro
Museu da Imagem e do Som de Goiás <i>Goiás Museum of Image and Sound</i>	Seu acervo é composto por coleções de discos, fitas cassete, fitas magnéticas de áudio e de vídeo, filmes, documentos fotográficos, textuais e bibliográficos.  <i>Consists of collections of discs, cassette tapes, audio and video magnetic tapes, films, photographs, texts and bibliographic documents.</i>	Goiânia	Centro Cultural Marietta Telles Machado , Praça Cívica (Praça Pedro Ludovico Teixeira) nº 2 – Centro

## Equipamentos de cultura estaduais:

State culture equipments:

Unidade <i>Unit</i>	Descrição <i>Description</i>	Cidade <i>City</i>	Endereço <i>Address</i>
Museu Ferroviário de Pires do Rio <i>Pires do Rio Railway Museum</i>	Criado em local onde funcionava uma antiga oficina de locomotivas, abriga locomotivas a vapor, balanças, máquinas, picotadores de passagens dos séculos XIX e XX, além de peças e objetos que pertenceram a ferroviários. <i>Created in an old locomotive workshop, it houses steam locomotives, scales, machines, passage cutters from the 19th and 20th centuries, as well as parts and objects that belonged to railroad workers.</i>	Pires do Rio	Av. Coronel Lino Teixeira de Sampaio, S/N, Centro, Pires do Rio – GO
Museu Pedro Ludovico <i>Pedro Ludovico Museum</i>	Antiga residência de Pedro Ludovico Teixeira. Conta com 8,56 mil documentos pessoais e políticos, além de 1,83 mil peças diversas do mobiliário e objetos pessoais. <i>Former residence of Pedro Ludovico Teixeira. It has 8,560 personal and political documents, in addition to 1,830 different pieces of furniture and personal objects.</i>	Goiânia	Rua 25, 66 Setor Sul.
Museu Zoroastro Artiaga <i>Zoroastro Artiaga Museum</i>	Conta com mais de 4 mil peças, abrange a formação geopolítica de Goiás, fósseis, pré-história, a paisagem natural com uma coleção de taxidermia, arqueologia e mineração colonial. <i>It has more than 4,000 pieces, covering the geopolitical development of Goiás, fossils, prehistory, a natural landscape with a collection of taxidermy, archeology and colonial mining.</i>	Goiânia	Praça Cívica, n. 13. Setor Central. CEP. 74.003-010
Teatro Escola Basileu França <i>Basileu França School Theater</i>	Abriga espetáculos da Escola do Futuro de Goiás (EFG) em Artes Basileu França, da qual faz parte, além de outras apresentações artísticas. <i>It hosts shows by the School of the Future (EFG) in the Basileu França Arts (where it is also based) in addition to other artistic presentations.</i>	Goiânia	Av. Universitária, 1750 - Setor Leste Universitário, Goiânia - GO, 74605-010
Teatro Goiânia <i>Goiânia Theater</i>	Inaugurado em 1942 e marcado por seu estilo art déco, é o espaço cultural mais tradicional de Goiânia. <i>Inaugurated in 1942 and marked by its art deco style, it is the most traditional cultural space in Goiânia.</i>	Goiânia	Rua 23, 252 - St. Central, Goiânia - GO, 74015-120
Theatro Sebastião Pompeu de Pina <i>Goiânia Theater</i>	Atualmente em processo de restauração, é datado do final do século XIX e está na lista das edificações culturais mais antigas do Brasil Central. <i>Currently undergoing restoration, it dates from the end of the 19th century and is on the list of the oldest cultural buildings in Central Brazil.</i>	Pirenópolis	Praça Emanuel Jaime Lopes, nº 17, no Largo da Matriz, Centro Histórico de Pirenópolis

## Equipamentos de cultura estaduais:

State culture equipments:

Unidade Unit	Descrição Description	Cidade City	Endereço Address
Vila Cultural Cora Coralina <i>Cora Coralina Cultural Village</i>	Anexa ao Teatro Goiânia, abriga exposições de artes visuais e plásticas, lançamentos de livros de cunho cultural, feiras de artesanato e economia criativa, mostras de filmes promovidas por cineclubes, entre outros. <i>Attached to the Goiânia Theater, it hosts visual and plastic arts exhibitions, cultural book launches, handicraft and creative economy fairs, film screenings promoted by film clubs, among others.</i>	Goiânia	Rua 3, Setor Central

## Segurança Pública Public Security

### Efetivo de segurança pública

Public security staff

Unidades Units	Brasil (ativos) Brazil (active)	Brasil (inativos) Brazil (inactive)	Goiás (ativos) Goiás (active)	Goiás (inativos) Goiás (inactive)
Polícia Militar <i>Military Police</i>	406.384	253.852	10.589*	8.595*
Corpo de Bombeiros <i>Fire Department</i>	55.072	12.633	2.473*	760*
Polícia Civil <i>Civil Police</i>	91.926	48.614	3.077	2.610
Perícia Técnica <i>Technical Expertise</i>	11.823	5.548	762	239
Polícia Penal <i>Criminal Police</i>	92.216	10.559	1.876	135

\*Nota: Os dados acima sobre segurança pública são do Anuário Brasileiro de Segurança Pública 2022, à exceção do número de efetivos ativos e inativos da Polícia Militar e do Corpo de Bombeiros de Goiás. O Anuário Brasileiro não conseguiu distinguir os inativos dentre policiais e bombeiros militares no Portal da Transparência do Estado, por isso, contabilizou todos os servidores com cargos militares no órgão "Polícia Militar". O Anuário Goiás solicitou e recebeu da assessoria de imprensa da corporação as informações dos efetivos dos bombeiros. A assessoria da Polícia Militar de Goiás negou as mesmas informações, em 11 de julho de 2023, por meio da seguinte nota: "Gostariamos de esclarecer que as informações relacionadas ao efetivo da Polícia Militar de Goiás (PMGO) são consideradas sensíveis. Esses dados são utilizados exclusivamente pela instituição para fins de planejamento e emprego operacional." Assim, o Anuário Goiás extraiu essas informações da folha de pagamento do Estado no Portal de Transparência. O número corresponde a todos os nomes que constam da folha.

## Índices Indexes

### Mortes Violentas Intencionais Intentional Violent Deaths

Ano Year	Brasil (por 100 mil hab.) Brazil (per 100,000 inhab.)	Goiás (por 100 mil hab.) Goiás (per 100 thousand)
2011	24,5	17,3
2012	28,2	42,0
2013	27,8	43,1
2014	29,5	43,7
2015	28,6	46,2
2016	29,9	45,0
2017	30,9	39,5
2018	27,6	39,1
2019	22,7	32,1
2020	23,8	31,1
2021	22,3	26,1

\*Note: The above data on public security are from the Brazilian Yearbook of Public Security (ABSP) of 2022, with the exception of the number of personnel in the Goiás Military Police and Fire Department. The Brazilian Yearbook could not distinguish military police and firefighters on the State Transparency Portal, so it counted all employees with military positions in the "Military Police". The Goiás Yearbook requested and received information on firefighter staffing levels from the corporation's press office. The Goiás Military Police's press office denied the same information on July 11, 2023, with the following note: "We would like to clarify that the information related to the staff of the Military Police of Goiás (PMGO) is deemed sensitive. This data is used exclusively by the institution for planning and operational employment purposes." Thus, the Goiás Yearbook extracted this information from the state payroll on the Transparency Portal. The number corresponds to all the names on the payroll.

## Pessoas desaparecidas

Missing people

Ano Year	Brasil (por 100 mil hab.) Brazil (per 100,000 inhab.)	Goiás (por 100 mil hab.) Goiás (per 100 thousand)
2020	29,7	32,2
2021	30,7	34,2

## Roubo e furto de veículos

Vehicle robbery and theft

Ano Year	Brasil (por 100 mil hab.) Brazil (per 100,000 inhab.)	Goiás (por 100 mil hab.) Goiás (per 100 thousand)
2020	300,1	189,3
2021	300,3	155,9

## Estelionato

Embezzlement

Ano Year	Brasil (por 100 mil hab.) Brazil (per 100,000 inhab.)	Goiás (por 100 mil hab.) Goiás (per 100 thousand)
2020	438,2	496,1
2021	593	771,6

## Tráfico de entorpecentes

Narcotics trafficking

Ano Year	Brasil (por 100 mil hab.) Brazil (per 100,000 inhab.)	Goiás (por 100 mil hab.) Goiás (per 100 thousand)
2020	90	108,9
2021	86,5	92,3

## Racismo e homofobia

Racism and homophobia

### Registros de Injúria Racial

Racial Injury Records

Ano Year	Brasil (por 100 mil hab.) Brazil (per 100,000 inhab.)	Goiás (por 100 mil hab.) Goiás (per 100 thousand)
2020	7,5	6,7
2021	7,2	8,5

### Racismo

Racism

Ano Year	Brasil (por 100 mil hab.) Brazil (per 100,000 inhab.)	Goiás (por 100 mil hab.) Goiás (per 100 thousand)
2020	2,9	0,5
2021	3,8	0,8

### Racismo por homofobia ou transfobia

Racism due to homophobia or transphobia

Ano Year	Brasil (por 100 mil hab.) Brazil (per 100,000 inhab.)	Goiás (por 100 mil hab.) Goiás (per 100 thousand)
2020	0,2	0,1
2021	0,5	0,3

### Feminicídio

Femicide

Ano Year	Brasil (por 100 mil hab.) Brazil (per 100,000 inhab.)	Goiás (por 100 mil hab.) Goiás (per 100 thousand)
2020	1,3	1,2
2021	1,2	1,5

## Armas de fogo apreendidas

Seized firearms

Ano Year	Brasil (por 100 mil hab.) Brazil (per 100,000 inhab.)	Goiás (por 100 mil hab.) Goiás (per 100 thousand)
2020	53,4	88,1
2021	51,7	77,4

## Uma economia pujante

*A booming economy*

Por Instituto Mauro Borges (IMB)

*By Mauro Borges Institute (IMB)*

O Produto Interno Bruto (PIB) é um dos principais indicadores de prosperidade econômica, e é ele que indica a solidez econômica e social de Goiás. A taxa de crescimento do PIB de Goiás tem superado a taxa de crescimento média do PIB brasileiro em mais de uma década.

Em 2011, o PIB do estado cresceu 5,8% contra média de 4% do Brasil. À exceção de 2014 e 2015, anos da forte crise econômica, quando a variação negativa da economia regional ficou abaixo da queda nacional (-4,3% e -3,5% em Goiás e -3,5% e -3,3% no País nesses dois anos), a variação do PIB goiano sempre superou a nacional.

Polo de produção agropecuária brasileira, Goiás está entre os cinco primeiros colocados nas produções de sorgo e tomate (1º lugar), de soja (2º), de cana-de-açúcar (3º) e de milho (4º). Em relação à pecuária, o estado ocupou a quinta colocação no ranking nacional na quantidade de abates.

Essa pujança econômica se reflete na melhoria de indicadores sociais, como a redução da taxa de pobreza, por exemplo. Juntos, esses dados ajudam a formar o retrato do estado neste início da segunda década do século XXI. Confira a seguir os principais indicadores sobre a economia goiana.

*The Gross Domestic Product (GDP) is one of the main indicators of economic prosperity and what indicates the economic and social solidity of Goiás. Goiás GDP growth rate has surpassed the average Brazilian GDP growth rate in more than a decade.*

*In 2011, the State's GDP grew 5.8% against an average of 4% in Brazil. With the exception of 2014 and 2015, years of strong economic crisis, when the negative variation of the regional economy was below the national decline (-4.3% and -3.5% in Goiás and -3.5% and -3.3% in the country in these two years), the GDP variation in Goiás has always exceeded the national index.*

*A center of Brazilian agricultural production, Goiás is among the top five in the production of sorghum and tomatoes (1st place), soybeans (2nd), sugarcane (3rd) and corn (4th). With regard to livestock, the State ranked fifth in the national ranking in the number of slaughters.*

*This economic strength is reflected in the improvement of social indicators such as the reduction in poverty rates, for example. Together, this data helps form a portrait of the State at the beginning of the second decade of the 21st century. Check below the main indicators of Goiás economy.*

## O PIB de Goiás

*Goiás GDP*

A taxa de crescimento do Produto Interno Bruto (PIB) de Goiás supera a taxa de crescimento média brasileira ao longo dos últimos anos. Conforme dados do Instituto Brasileiro de Geografia e Estatística (IBGE), o valor da produção, em preços correntes, foi de R\$ 224 bilhões em 2020, mesmo em meio a uma das maiores crises mundiais, provocada pela pandemia de covid-19.

No comparativo com a economia brasileira, Goiás apresentou crescimento da produção de pouco mais de 7%, em valores correntes. Por outro lado, a economia brasileira teve crescimento de quase 3%. O Gráfico 1 mostra a trajetória do PIB goiano, em termos de índice, bem como a trajetória do Índice da Atividade Econômica, mensurado pelo Banco Central do Brasil (BCB). Observa-se que o índice do PIB de Goiás acompanha a trajetória do indicador do BCB.

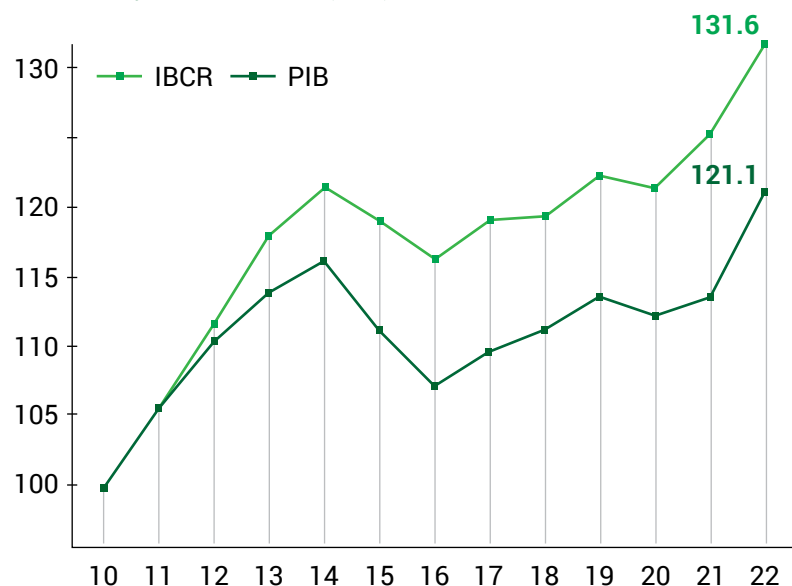
*The growth rate of the Gross Domestic Product (GDP) of Goiás exceeds the Brazilian average growth rate over the last few years. According to data from the Brazilian Institute of Geography and Statistics (IBGE), the value of production, at current prices, was BRL 224 billion in 2020, even in the midst of one of the biggest crises in the world, caused by the Covid-19 pandemic.*

*In comparison with the Brazilian economy, Goiás presented a production growth of just over 7%, in current values. On the other hand, the Brazilian economy grew by almost 3%. Graph 1 shows the trajectory of the Goiás GDP, in terms of index, as well as the trajectory of the Economic Activity Index, measured by the Central Bank of Brazil (BCB). We can observe that the GDP index of Goiás follows the trajectory of the BCB indicator.*



**Gráfico 1: Evolução do PIB goiano e do Índice de Atividade Econômica medido pelo Banco Central (IBCR)**

*Graph 1: Evolution of Goiás GDP and the Economic Activity Index measured by the Central Bank (IBCR)*



**Fonte: IMB/IBGE, BCB.**

*Source: IMB/IBGE, BCB.*

Entre 2010 e 2022, a variação de crescimento do PIB de Goiás, em termos de volume, em média, superou o crescimento da economia brasileira. Para alguns anos, houve variação negativa no volume de produção, como em 2020, ano da pandemia da covid-19. Destaca-se que, enquanto a economia brasileira exibiu queda no volume de produção de -3,3%, Goiás apresentou variação de -1,3%.

*Between 2010 and 2022, the GDP growth variation in Goiás on average, in terms of volume, exceeded the growth of the Brazilian economy. For some years, there was a negative variation in production volume, as in 2020, the year of the Covid-19 pandemic. It should be noted that, while the Brazilian economy had a drop in production volume of -3.3%, Goiás had a variation of -1.3%.*

**Tabela 1: Goiás e Brasil: Variação do PIB e participação PIB Goiás/Brasil**

*Table 1: Goiás and Brazil: GDP variation and GDP share Goiás/Brazil*

Ano Year	Variação PIB em volume (em %) GDP variation in volume (in %)		Participação de Goiás no PIB Brasil (em %) Goiás Participation in Brazil's GDP (in %)	Ranking Ranking	PIB de Goiás (em bilhões de R\$) Goiás GDP (in billions of BRL)
	Goiás	Brasil Brazil			
2010	-	-	2,8	9	106,8
2011	5,8	4	2,8	9	121,3
2012	4,5	1,9	2,9	9	138,9
2013	3,1	3	2,8	9	151,3
2014	1,9	0,5	2,9	9	165
2015	-4,3	-3,5	2,9	9	173,6
2016	-3,5	-3,3	2,9	9	181,8
2017	2,3	1,3	2,9	9	191,9
2018	1,4	1,8	2,8	9	195,7
2019	2,2	1,2	2,8	9	208,7
2020	-1,3	-3,3	3	9	224,1
2021	1,2	5	-	-	-
2022	6,6	2,9	-	-	-

**Fonte: IBGE**

**Nota: Os valores da coluna Ranking referem-se à colocação de Goiás (em termos de PIB), em relação às demais unidades federativas.**

*Source: IBGE*

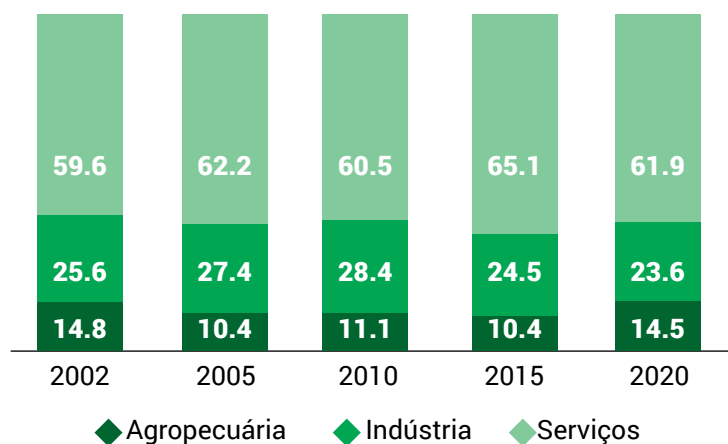
*Note: The values in the Ranking column refer to the placement of Goiás (in terms of GDP), in relation to the other federal units.*

O setor de serviços responde por mais da metade da produção do estado, seguido pela indústria e a agropecuária. O Gráfico 2 mostra a participação de cada atividade na estrutura produtiva em 2002, 2005, 2010, 2015 e 2020. Na análise de médio-longo prazo, o setor de serviços se manteve estável. Por sua vez, a participação do setor industrial apresentou maior variação. Em 2010, foi responsável por 28,4% da produção de Goiás, enquanto em 2020, respondeu por 23,6%, ou seja, uma redução de 4,8 pontos percentuais (p.p.).

*The service sector accounts for more than half of the state's production, followed by industry and agriculture. Graph 2 shows the participation of each activity in the production structure in 2002, 2005, 2010, 2015 and 2020. In the medium-to-long term analysis, the services sector remained stable. In turn, the participation of the industrial sector showed greater variation. In 2010, it was responsible for 28.4% of Goiás production, while in 2020 it accounted for 23.6%, that is, a reduction of 4.8 percentage points (pp).*

### Gráfico 2: Participação dos setores econômicos na estrutura produtiva de Goiás (%)

*Graph 2: Participation of economic sectors in the productive structure of Goiás*



Fonte: IBGE  
Source: IBGE

O Gráfico 2 revela ainda aumento de participação do setor de agropecuária na estrutura produtiva de Goiás: a produção agrícola representava 14,8% do PIB em 2002, caiu para 10,4% em 2005, se manteve praticamente estável em 2010 e em 2015, para novamente subir em 2020, para 14,5%. Dentre as lavouras, em termos de volume, a cana-de-açúcar se destacou como principal atividade agrícola: foram 901.782.657 toneladas em 2022; seguida da soja (174.718.489 ton.); do milho (132.040.175 ton.); do sorgo (13.546.523 ton.) e, por fim, do tomate (12.276.024 ton.), de acordo com dados do IBGE.

Comparando 2020 com o ano anterior, o IBGE apontou uma

variação positiva no volume de serviços (9,9%), leve alta no setor industrial (0,4%), e uma variação negativa no setor de serviços (-3,5%). Esse último resultado pode ser consequência do período de pandemia iniciado naquele ano.

No que tange à participação relativa (%) dos setores da economia de Goiás, frente ao cenário nacional, observa-se que a maior representatividade do estado é na agropecuária. O setor ocupou, em 2020, a sexta colocação, em relação às demais unidades federativas. A indústria e os serviços se colocaram em nono lugar, conforme dados apresentados na Tabela 2.

*Graph 2 also reveals an increase in the participation of the agricultural sector in the productive structure of Goiás: agricultural production represented 14.8% of the GDP in 2002, dropped to 10.4% in 2005, and remained practically stable in 2010 and 2015 to rise again in 2020, to 14.5%. in terms of crops volume, sugarcane stood out as the main agricultural activity: there were 901,782,657 tons in 2022; followed by soy (174,718,489 tons.); corn (132,040,175 tons.); sorghum (13,546,523 tons.) and, finally, tomatoes (12,276,024 tons.), according to IBGE data.*

*Comparing 2020 with the previous year, the IBGE pointed out a positive variation in the volume of services (9.9%), a slight increase in the industrial sector (0.4%) and a negative variation in the services sector (-3.5%). This last result may be a consequence of the pandemic period that began that year.*

*With regards to the relative participation (%) of the sectors of Goiás' economy, compared to the national scenario, it is observed that the greatest representation of the State is in agriculture. The sector occupied sixth place in 2020, in relation to the other federal units. Industry and services ranked ninth, according to data shown in Table 2.*

### Tabela 2: Participação relativa (%) do valor adicionado por setor de Goiás no valor adicionado do Brasil

*Table 2: Relative share (%) of value added by a Goiás sector in Brazil's added value*

Ano Year	Agropecuária Farming		Indústria Industry		Serviços Services	
	%	Ranking	%	Ranking	%	Ranking
2010	6,5	6	2,9	10	2,5	10
2011	6,1	7	2,8	10	2,6	10
2012	7	6	3	10	2,7	10
2013	6,8	6	3,1	10	2,6	10
2014	6,3	6	2,9	9	2,7	10
2015	6,2	7	3,3	8	2,7	10
2016	6,4	6	3,2	8	2,7	10

2017	6,4	6	3,1	9	2,8	10
2018	6,4	6	2,8	10	2,7	10
2019	6,8	6	2,8	9	2,7	10
2020	6,7	6	3,2	9	2,7	9

Fonte: IBGE.

Nota: Os valores da coluna Ranking referem-se à colocação de Goiás, em relação às demais unidades federativas.

Source: IBGE.

Note: The values in the Ranking column refer to the placement of Goiás, in relation to the other federal units.

De acordo com o ranking nacional das principais lavouras, observa-se que o estado ocupou o primeiro lugar na produção de sorgo e tomate em 2022, e o segundo lugar na produção de soja. Em relação à cana-de-açúcar, lavoura com maior produção naquele ano, Goiás ocupou a terceira colocação no Brasil, e a quarta colocação nacional em relação ao milho (safras 1 e 2).

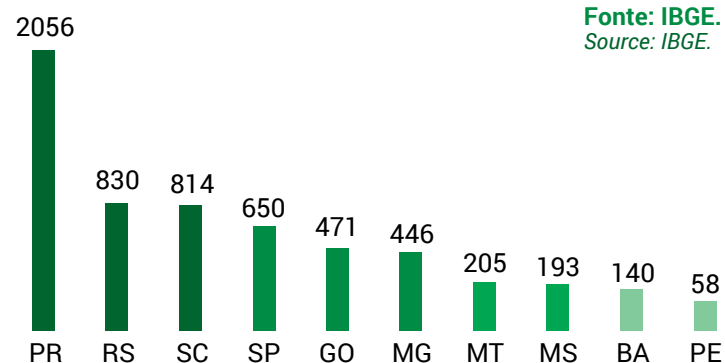
Em relação à pecuária, Goiás ficou na quinta colocação no ranking nacional, na quantidade de abates, com a marca de 471 milhões de cabeças abatidas em 2022. Nesse quesito, Goiás ficou à frente de Minas Gerais, Mato Grosso, Mato Grosso do Sul, Bahia e Pernambuco. O ranking é liderado pelo Paraná.

According to the main crops' national ranking, it is observed that the state ranked first in sorghum and tomato production in 2022 and second in soybean production. As for sugarcane, the crop with the highest production in that year, Goiás ranked third in Brazil and fourth nationally for corn (harvests 1 and 2).

For livestock, Goiás was in fifth place in the national ranking in the number of slaughters, with the mark of 471 million heads slaughtered in 2022. In this regard, Goiás was ahead of Minas Gerais, Mato Grosso, Mato Grosso do Sul, Bahia and Pernambuco. Paraná leads the ranking.

### Gráfico 3: Ranking de UFs (top 10) - Número de abates (em milhões de cabeças) (2022)

Graph 3: Ranking of UFs (top 10) - Number of slaughter (in million head) (2022)



Fonte: IBGE.  
Source: IBGE.

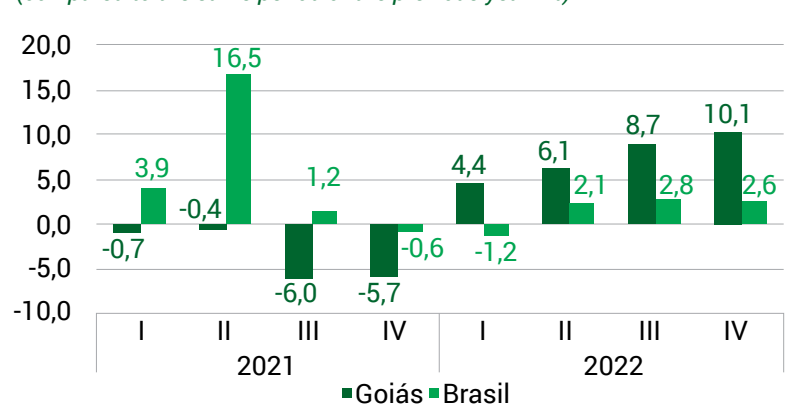
O resultado estimado em 2022 para a indústria goiana foi de 7,5%, na comparação sem ajuste sazonal. Todas as atividades que compõem o índice do setor foram positivas e conseguiram mostrar uma retomada, após dois anos de resultados instáveis.

Na análise dos trimestres, conforme o Gráfico 4, é possível observar que o setor cresceu desde o início de 2022, tendo como base o mesmo período do ano anterior. Entre as atividades que compõem o setor, o maior impacto sobre o resultado estimado veio da indústria de transformação, pois tem grande participação dentro da indústria geral. Com relação ao Brasil, constata-se crescimento em 2022 a partir do segundo trimestre, já que houve queda de 1,2% no primeiro trimestre do ano.

The estimated result in 2022 for Goiás' industry was 7.5%, in the comparison without seasonal adjustment. All activities that make up the sector's index were positive and managed to show a recovery, after two years of unstable results.

In the quarters' analysis, according to Graph 4, we can observe that the sector has grown since the beginning of 2022, based on the same period of the previous year. Among the activities that make up the sector, the greatest impact on the estimated result came from the manufacturing industry, as it has a large share within the general industry. With regard to Brazil, growth can be seen in 2022 from the second quarter onwards, as there was a 1.2% drop in the first quarter of the year.

### Gráfico 4 – PIB Trimestral da Indústria de 2021 e 2022 – Brasil e Goiás (comparado ao mesmo período do ano anterior - %)

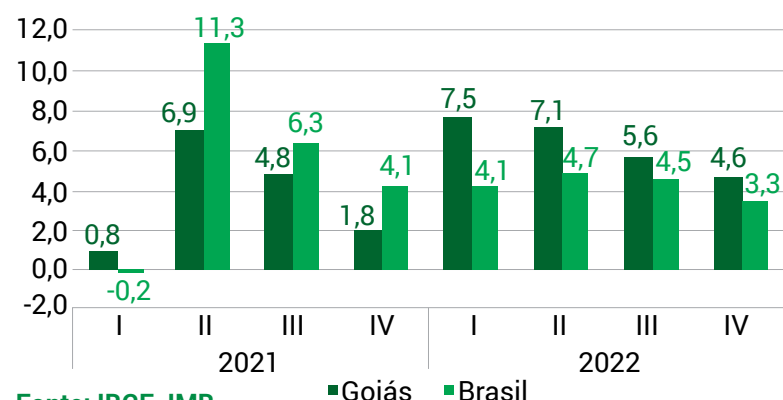


Fonte: IBGE, IMB.  
Source: IBGE, IMB.

O setor de serviços de Goiás encerrou 2022 com um crescimento estimado de 6,2%, influenciado, principalmente, pelas atividades de informação; profissionais; científicas e técnicas; administrativas; serviços complementares e administração; educação e saúde pública; e defesa e seguridade social. O resultado reflete a reabertura das atividades do setor após as restrições ocorridas nos anos anteriores, em função da pandemia da covid-19.

The services sector in Goiás ended 2022 with an estimated growth of 6.2%, mainly influenced by information, professional, scientific and technical, administrative and complementary services and administration, education and public health, defense and social security activities. The result reflects the reopening of activities in the sector after the restrictions that occurred in previous years, due to the Covid-19 pandemic.

**Gráfico 5 – PIB Trimestral dos Serviços de 2021 e 2022 – Brasil e Goiás (comparado ao mesmo período do ano anterior – %)**  
 Graph 5 - Quarterly Services GDP for 2021 and 2022 - Brazil and Goiás (compared to the same period of the previous year - %)



Fonte: IBGE, IMB.  
 Source: IBGE, IMB.

Conforme o Gráfico 5, em termos trimestrais, é possível verificar que a recuperação do setor de serviços começou em 2021 e se manteve ao longo de 2022. O ano de 2021 ainda foi marcado por períodos com algumas restrições que impactaram os serviços, porém, em 2022 já não houve qualquer restrição, favorecendo o crescimento das atividades. Por sua vez, o Brasil também manteve crescimento em todos os trimestres de 2022, com forte alta iniciada no último trimestre do ano anterior.

According to Graph 5, in quarterly terms, it is possible to verify that the recovery of the services sector began in 2021 and continued throughout 2022. 2021 was still marked by periods with some restrictions that impacted services, however, in 2022 there were no restrictions, favoring the growth of activities. In turn, Brazil also maintained growth in all quarters of 2022, with a strong increase starting in the last quarter of the previous year.

## Comércio Exterior Foreign Trade

Segunda maior produção agrícola de Goiás, a soja é o carro chefe das exportações, pois representou mais da metade dos valores exportados pelo estado. Pela ordem, os outros dois grupos de destaque são os complexos de minério e carne. Esses três conjuntos de produtos correspondem a praticamente 80% de toda exportação goiana durante todo o período analisado.

Os produtos que obtiveram maior crescimento, de 1997 a 2022, foram café e especiarias, tanto em valor, como em quantidade. Destaca-se que o milho e derivados ganharam importância ao longo dos anos nas exportações, com o segundo maior crescimento de valor e volume no período.

The second largest agricultural production in Goiás, soy is the exports flagship, representing more than half of the amounts exported by the state. In order, the other two prominent groups are the ore and meat complexes. These three sets of products correspond to practically 80% of all exports from Goiás throughout the analyzed period.

The products that grew the most from 1997 to 2022 were coffee and spices, both in terms of value and quantity. It should be noted that corn and derivatives have gained importance over the years in exports, with the second-highest growth in value and volume in the period.

**Tabela 3 - Principais produtos exportados (US\$ milhões FOB - Free on Board - e toneladas), Goiás – 1997, 2002, 2008 e 2012, 2016 e 2022.**

*Table 3 - Main exported products (US\$ million FOB - Free on Board - and tons), Goiás – 1997, 2002, 2008 and 2012, 2016 and 2022.*

<b>Variável</b> <i>Variable</i>	<b>Período</b> <i>Period</i>	<b>Complexo de soja</b> <i>Soy complex</i>	<b>Complexo de minério</b> <i>Ore complex</i>	<b>Complexo de carne</b> <i>Meat complex</i>	<b>Milho e derivados</b> <i>Corn and derivatives</i>	<b>Café e especiarias</b> <i>Coffee and spices</i>	<b>Veículos, suas partes e acessórios</b> <i>Vehicles parts and accessories</i>
<b>Toneladas</b> <i>Tons</i>	1997	535.222	77.167	7.659	846	2	5
	2002	787.164	115.294	104.353	22.166	558	234
	2008	1.490.234	415.483	388.773	515.209	1.532	2.740
	2012	4.438.516	644.421	491.572	3.146.478	5.518	416
	2016	5.251.731	518.284	464.246	2.263.833	5.177	1.343
	2022	12.990.974	621.566	475.814	3.341.341	11.827	142
	<b>Variação (1997-2022)</b> <i>Variation (1997-2022)</i>	2.327,21	705,48	6.112,23	394.800,60	634.401,56	2.593,65
<b>US\$ mi FOB</b> <i>US\$ mi FOB</i>	1997	138,96	136,10	18,83	0,75	0,01	0,01
	2002	143,59	137,84	115,19	2,97	0,74	1,89
	2008	537,89	809,34	1.155,74	137,18	4,63	28,58
	2012	2.275,62	1.498,96	1.565,91	875,68	22,43	6,78
	2016	1.976,90	1.331,22	1.248,28	428,32	13,97	13,75
	2022	7.724,64	2.035,91	1.955,40	959,39	53,18	2,08
	<b>Variação (1997-2022)</b> <i>Variation (1997-2022)</i>	5.458,99	1.395,84	10.285,72	127.414,28	397.238,63	19.350,55
<b>Part. em relação ao Valor (%)</b> <i>Part. in relation to Value (%)</i>	1997	29,23	28,63	3,96	0,16	0	0,00
	2002	22,13	21,25	17,76	0,46	0,11	0,29
	2008	13,18	19,83	28,32	3,36	0,11	0,70
	2012	31,15	20,52	21,43	11,99	0,31	0,09
	2016	33,34	22,45	21,05	7,22	0,24	0,23
	2022	54,60	14,39	13,82	6,78	0,38	0,01

De 1997 a 2007, a Holanda liderou o ranking dos principais destinos dos produtos goianos. A partir de 2008, a China passou a liderar esse ranking. Em 2022, quase metade das exportações goianas foram para a China, ano em que a Holanda deixou de fazer parte dos cinco principais destinos das exportações goianas, de acordo com os mesmos dados do Ministério da Indústria e Comércio. Os cinco maiores destinos foram, pela ordem, China, Irã, Indonésia, Índia e Japão.

Com relação às importações, há uma variedade de

produtos importados pelo estado de Goiás, contudo, os maiores volumes se concentram em três produtos: adubos (fertilizantes), produtos farmacêuticos, e peças e acessórios para veículos.

Em 2022, 33,43% dos produtos importados de Goiás eram de fertilizantes, 21,30% eram de produtos farmacêuticos e 8,90% eram de veículos, o que totalizam 63,63% das importações. Esses três grupos são fundamentais para a economia goiana, uma vez que o agronegócio é bem representativo. Além do mais, o estado possui grandes polos industriais e farmacêuticos, e também



recebeu montadoras de veículos, como Mitsubishi, Suzuki, Caoa Hyundai e John Deere.

Os principais países de origem das importações goianas, ainda de acordo com os dados do Ministério do mesmo período analisado, são países da Ásia, Europa e América do Norte. No início da série, em 1997, a Argentina apontava como principal país importador. Com o passar dos anos, o país perdeu esse lugar de destaque.

Os países asiáticos ganham terreno, aparecendo por quatro anos como principal origem dos seis anos analisados. Esses resultados corroboram com os principais produtos importados, uma vez que envolvem tecnologia e alto valor agregado. Em 2022, cerca de 19% do valor das importações de Goiás foram da China, seguido da Rússia (10%) e dos Estados Unidos (9,54%).

*From 1997 to 2007, the Netherlands led the ranking of the main destinations for Goiás products. As of 2008, China is now the ranking leader. Almost half of Goiás exports went to China in 2022, the year in which the Netherlands ceased to be part of the top five destinations for Goiás exports, according to the same data from the Ministry of Industry and Commerce. The top five destinations were, in order, China, Iran, Indonesia, India and Japan. With regard to imports, there is a variety of products imported by the state of Goiás, with the largest volumes concentrated in three products: fertilizers (fertilizers), pharmaceutical products and vehicles parts and accessories.*

*In 2022, 33.43% of the products imported from Goiás were fertilizers, 21.30% were pharmaceuticals and 8.90% were vehicles, which totaled 63.63% of imports. These three groups are fundamental for Goiás' economy, since agribusiness is very representative. In addition, the state has large industrial and pharmaceutical centers and also hosts vehicle assemblers, such as Mitsubishi, Suzuki, Caoa Hyundai and John Deere.*

*The main countries of origin of imports from Goiás, still according to data from the Ministry for the same period analyzed, are countries in Asia, Europe and North America. At the beginning of the series in 1997, Argentina was the main importing country. Over the years, the country lost this prominent place.*

*Asian countries gained ground, appearing for four years as the main origin of the six years analyzed. These results corroborate the main imported products since they involve technology and high-added value. In 2022, about 19% of the value of imports from Goiás were from China, followed by Russia (10%) and the United States (9.54%).*

## O mercado de trabalho The work market

A partir de 2016, Goiás apresentou constante aumento no número de pessoas ocupadas (esta é a definição de pessoas que estavam trabalhando em determinado período do tempo), de acordo com dados do Mercado da Pesquisa Nacional por Amostra de Domicílios Contínua (PNAD Contínua), uma pesquisa amostral realizada pelo IBGE desde janeiro de 2012 em todo território nacional.

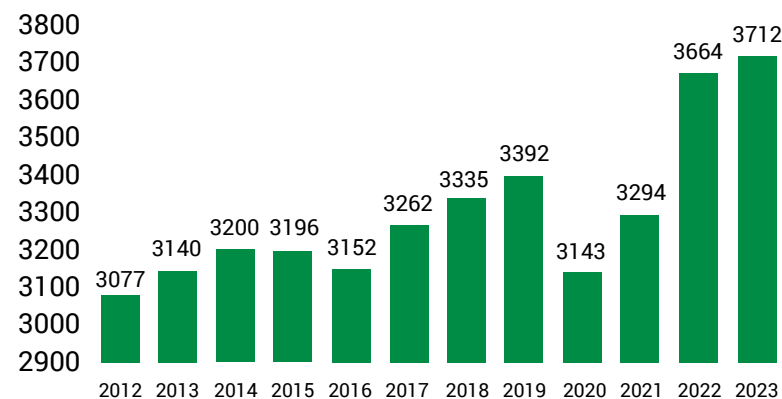
Essa trajetória foi interrompida em 2020 dado o choque da

pandemia de covid-19, levando à forte queda no número de pessoas ocupadas como consequência das medidas de distanciamento social. O aumento de pessoas ocupadas é retomado em 2021 e passa a apresentar forte aceleração em 2022. O resultado preliminar para 2023, com informações do 1º trimestre, é o melhor resultado da série histórica (Gráfico 6).

*As of 2016, Goiás has shown a constant increase in the number of employed persons (people who were working in a given period of time), according to data from the Continuous National Household Sample Survey (Continuous PNAD), a sample survey carried out by IBGE since January 2012 throughout the national territory.*

*This trajectory was interrupted in 2020 given the shock of the Covid-19 pandemic, leading to a sharp drop in the number of employed persons as a result of social distancing measures. The increase in employed persons resumes in 2021 and starts to show strong acceleration in 2022. The preliminary result for 2023, with information from the 1st quarter, is the best result in the historical series (Graph 6).*

**Gráfico 6: Número de ocupados em Goiás - média anual<sup>1</sup> - 2012 a 2023**  
**Graph 6: Number of employed people in Goiás - annual average<sup>2</sup> - 2012 to 2023**



**Fonte: Pesquisa Nacional por Amostra de Domicílios Contínua - PNAD Contínua**

**Nota: \*resultados do 1º trimestre de 2023**

Source: Continuous National Household Sample Survey - Continuous PNAD

Note: \*results for the 1st quarter of 2023

<sup>1</sup> Seguindo metodologia disponível em:

Following methodology available at:  
[https://ftp.ibge.gov.br/Trabalho\\_e\\_Rendimento/Pesquisa\\_Nacional\\_por\\_Amostra\\_de\\_Domicilios\\_continua/Principais\\_destaque\\_PNAD\\_continua/2012\\_2022/PNAD\\_continua\\_retrospectiva\\_2012\\_2022.pdf](https://ftp.ibge.gov.br/Trabalho_e_Rendimento/Pesquisa_Nacional_por_Amostra_de_Domicilios_continua/Principais_destaque_PNAD_continua/2012_2022/PNAD_continua_retrospectiva_2012_2022.pdf)

<sup>2</sup> Following methodology available at:

Following methodology available at:  
[https://ftp.ibge.gov.br/Trabalho\\_e\\_Rendimento/Pesquisa\\_Nacional\\_por\\_Amostra\\_de\\_Domicilios\\_continua/Principais\\_destaque\\_PNAD\\_continua/2012\\_2022/PNAD\\_continua\\_retrospectiva\\_2012\\_2022.pdf](https://ftp.ibge.gov.br/Trabalho_e_Rendimento/Pesquisa_Nacional_por_Amostra_de_Domicilios_continua/Principais_destaque_PNAD_continua/2012_2022/PNAD_continua_retrospectiva_2012_2022.pdf)

Já a taxa de desemprego – pessoas acima de 14 anos com idade de trabalhar e que não estão trabalhando, mas tentam se recolocar no mercado de trabalho – apresenta em Goiás resultados inferiores aos do Brasil, em toda a série histórica.

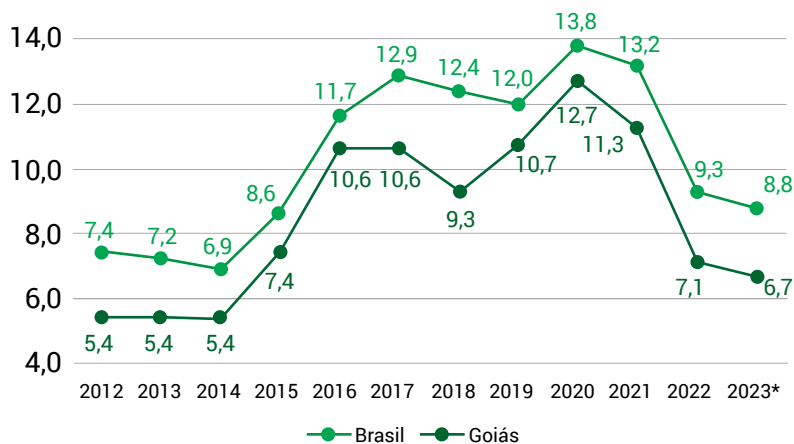
A taxa de desocupação no estado, em 2022, foi de 7,1%, e no Brasil, atingiu 9,3%. A expectativa é que o resultado de 2023 seja ainda melhor, com resultado preliminar de 6,7%. Dessa forma, o estado deve atingir o menor patamar deste indicador desde 2015. Ou seja, a menor taxa de desemprego em oito anos. Mais uma vez, nota-se que o pico da desocupação ocorreu no ano de 2020, período da pandemia de covid-19.

*On the other hand, the unemployment rate – people over 14 years of working age who are not working, but are trying to find a place in the work market – presents lower results in Goiás than in Brazil, in the entire historical series.*

*The unemployment rate in the state, in 2022, was 7.1%, and in Brazil it reached 9.3%. The expectation is that the result for 2023 will be even better, with a preliminary result of 6.7%. Thus, the state should reach the lowest level of this indicator since 2015. That is, the lowest unemployment rate in eight years. Once again, we can observe that the peak of unemployment occurred in 2020, the period of the Covid-19 pandemic.*

### Gráfico 7: Taxa de desocupação no Brasil e em Goiás - média anual (%) - 2012 a 2023

Graph 7: Unemployment rate in Brazil and Goiás - annual average (%) - 2012 to 2023



### Fonte: Pesquisa Nacional por Amostra de Domicílios Contínua - PNAD Contínua

Nota: \*resultados do 1º trimestre de 2023

Source: Continuous National Household Sample Survey - Continuous PNAD  
Note: \*results for the 1st quarter of 2023

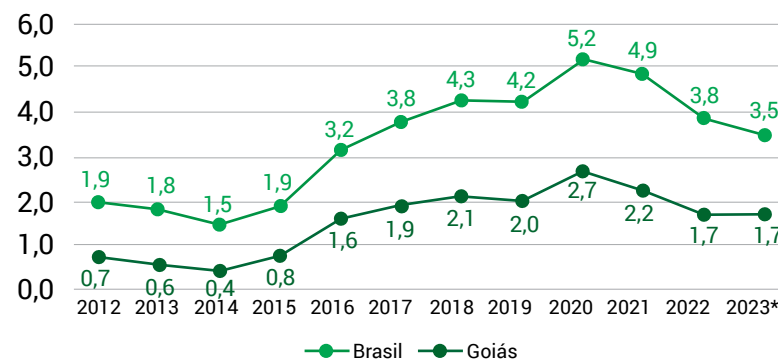
O percentual de pessoas desalentadas, que desistiram de buscar colocação no mercado, é em Goiás inferior ao do Brasil em toda série histórica. Em 2022, havia 1,7% de pessoas desalentadas no estado, menor valor desde 2017. Novamente, destaca-se que

o maior percentual de pessoas desalentadas ocorreu em 2020, motivado pela pandemia de covid-19.

*The percentage of discouraged people, who gave up seeking placement in the market, is lower in Goiás than in Brazil in the entire historical series. In 2022, there were 1.7% of discouraged people in the state, the lowest rate since 2017. Again, it is noteworthy that the highest percentage of discouraged people occurred in 2020, motivated by the Covid-19 pandemic.*

### Gráfico 8: Percentual de pessoas desalentadas na população na força de trabalho - média anual (%) - 2012 a 2023

Graph 8: Percentage of discouraged people in the workforce - annual average (%) - 2012 to 2023



### Fonte: Pesquisa Nacional por Amostra de Domicílios Contínua - PNAD Contínua.

Nota: \*resultados do 1º trimestre de 2023.

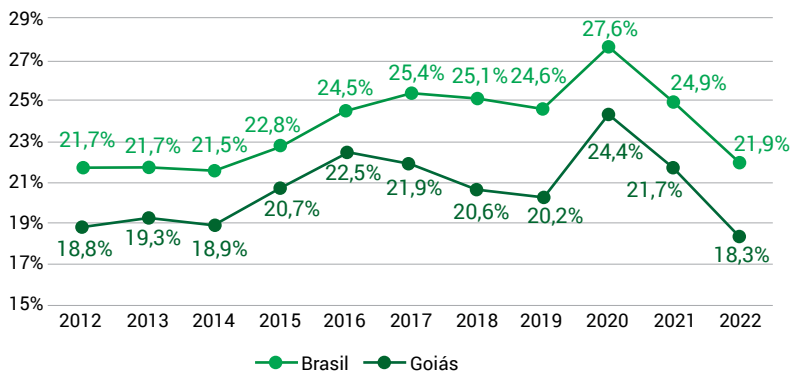
Source: Continuous National Household Sample Survey - Continuous PNAD  
Note: \*results for the 1st quarter of 2023

### Indicadores sociais Social indicators

O grupo do nem-nem, população jovem que não trabalha e não estuda, em Goiás, é inferior à média nacional. Do mesmo modo que outros indicadores anteriores, a série histórica atinge o maior percentual em 2020, provavelmente como reflexo da pandemia. A partir de então, o indicador apresenta tendência de queda. No final de 2022, 21,9% e 18,3% dos jovens no Brasil e em Goiás, respectivamente, estavam fora da escola e do mercado de trabalho.

*The “nem-nem” group, the young population that does not work or study, in Goiás is lower than the national average. As with other previous indicators, the historical series reaches its highest percentage in 2020, probably due to the pandemic. From then on, the indicator shows a downward trend. At the end of 2022, 21.9% and 18.3% of young people in Brazil and Goiás, respectively, were out of school and out of the work market.*

**Gráfico 9: Percentual de jovens nem-nem com idade entre 15 e 29 anos - média anual (%) - 2012 a 2022**  
 Graph 9: Percentage of "nem-nem" youth aged between 15 and 29 years - annual average (%) - 2012 to 2022



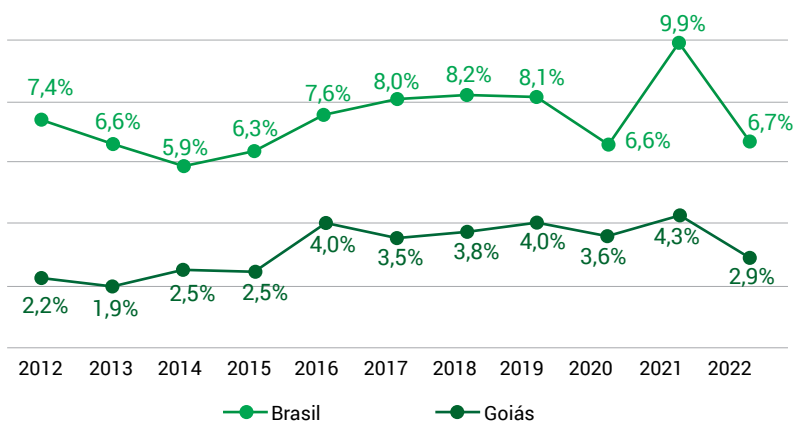
**Fonte: PNAD Contínua Anual de 2022**  
**Rendimentos deflacionados a preços médios de 2022**  
 Source: Annual Continuous PNAD of 2022  
 Yields deflated at 2022 average prices

**Fonte: elaboração própria com base nos dados da PNAD Contínua.**  
 Source: Own elaboration based on Continuous PNAD data.

Os bons resultados de Goiás no mercado de trabalho se refletem no percentual da população em situação de pobreza (renda domiciliar per capita inferior ou igual a R\$ 218). Em 2022, Goiás possuía 2,9% de pessoas em situação de pobreza, bem inferior ao apresentado para o Brasil, 6,7%. Nota-se que a redução entre 2022 e 2021 foi de 1,4 p.p, ou seja, 32%. Isso levou o estado de Goiás ao menor índice em sete anos.

*Goiás' good results in the labor market are reflected in the percentage of the population in poverty (per capita household income less than or equal to R\$ 218). In 2022, Goiás had 2.9% of people in poverty, much lower than the 6.7% presented for Brazil. Note that the reduction between 2022 and 2021 was 1.4 pp, that is, 32%. This led the state of Goiás to its lowest rate in seven years.*

**Gráfico 10: Percentual de pessoas na pobreza entre 2012 e 2022**  
 Graph 10: Percentage of people in poverty between 2012 and 2022



# SE VISITAR GOIÁS JÁ É BOM, IMAGINA SER DAQUI?

Quem vem de fora se apaixona logo de cara. Os lugares, culturas, sabores e experiências encantam, mas é o goiano que faz qualquer pessoa querer voltar e ficar. Como a gente sabe? Porque também somos Daqui.





# O PODER LEGISLATIVO



# O PODER LEGISLATIVO

# 3

## The Legislative Branch

É pauta recorrente na imprensa a importância do voto para o Legislativo – municipal, estadual ou federal. Não raro, surge a clássica pergunta ao eleitor: você se lembra em quem votou para o Parlamento na última eleição? A pergunta é importante, pois parte de uma premissa: são os vereadores, os deputados (estaduais e federais), e os senadores que aprovam o arcabouço legal que interfere no dia a dia da população.

Por esta razão, este anuário dedica um capítulo para detalhar a função de cada uma das casas legislativas, Senado e da Câmara dos Deputados, que compõem o Congresso Nacional, Assembleia Legislativa e Câmara de Vereadores da capital. Quais as funções dessas casas? Quantos parlamentares as formam?

O anuário mostra quem são os parlamentares eleitos por Goiás, quais suas ligações políticas, suas movimentações partidárias, suas profissões e de onde vêm. Os dados sobre domicílio eleitoral revelam que 52% dos 61 parlamentares com atuação estadual (senadores, deputados federais e estaduais) são da Região Metropolitana de Goiânia, incluindo os três senadores, 10 dos 17 deputados federais, e 19 dos 41 deputados estaduais.

Fora o entorno da capital, apenas o Sul goiano é representado por mais de dez parlamentares: nove deputados estaduais e três federais. A alta concentração de parlamentares nessas duas regiões pode ser explicada pelo fato de serem as mais ricas do estado e com a maior proporção de eleitores. A capital e seu entorno são responsáveis por 36% do Produto Interno Bruto (PIB) goiano e de seu eleitorado; o Sul, por 32% e 22%, respectivamente.

A análise demonstra, portanto, que a escolha dos parlamentares pode reforçar as diferenças regionais em termos econômicos e sociais. Isso também fica demonstrado, na análise das regiões e cidades que mais votaram nos eleitos, que, quase sempre, coincidem com as regiões nas quais eles estão estabelecidos. No caso da Câmara de Goiânia, o detalhamento ocorre por bairros para ajudar a entender a distribuição de votos dos vereadores.

O anuário informa, por fim, as comissões das quais senadores e deputados federais são titulares no Congresso Nacional, e a lista de deputados estaduais e de vereadores com cargos nas mesas diretoras de seus respectivos parlamentos, informações que ajudam a compreender a força política de cada um.

*The importance of voting for the Legislature – municipal, state or federal – is a recurring agenda in the press. Frequently, the classic question is asked to voters: do you remember whom you voted for Parliament in the last election? The question is important, as it starts from a premise: the councilors, the representatives (state and federal), and the senators are the ones who approve the legal framework that interferes with the daily lives of the population.*

*For this reason, this yearbook devotes a chapter to detailing the function of each of the legislative houses, the Senate and the Chamber of Deputies – which make up the National Congress – the State Legislature and the Chamber of Councilors of the capital. What are the functions of these houses? How many parliamentarians make up each house?*

*The yearbook shows who are the parliamentarians elected by Goiás, their political connections, their party movements, their professions and where they come from. Data on electoral domicile reveal that 52% of the 61 parliamentarians with state action (senators, federal and state representatives) are from the Região Metropolitana de Goiânia (Metropolitan Region of Goiânia in English), including the three senators, 10 of the 17 federal representatives and 19 of the 41 state representatives.*

*Apart from the surroundings of the capital, only the south of Goiás is represented by more than ten parliamentarians: nine state and three federal representatives. The high concentration of parliamentarians in these two regions can be explained by the fact that they are the richest in the state and have the highest proportion of voters: the capital and its surroundings are responsible for 36% of the Gross Domestic Product (GDP) of Goiás and its electorate; the south of Goiás is responsible for 32% and 22%, respectively.*

*The analysis shows, therefore, that the choice of parliamentarians can reinforce regional differences in economic and social terms. The analysis of the regions and cities that most voted for the elected representatives shows that the differences, almost always, coincide with the regions in which they are established. In the case of the Chamber of Goiânia, the breakdown occurs by neighborhoods to help understand the distribution of votes by councilors.*

*Finally, the yearbook informs the commissions of which senators and federal deputies are holders in the National Congress, and the list of state representatives and councilors with positions in the boards of directors of their respective parliaments, information that helps to understand the political strength of each representative and councilor.*

# O PODER LEGISLATIVO

*The Legislative Branch*

3

**senadores**  
*senators*

17

**deputados federais**  
*federal representatives*

41

**deputados estaduais**  
*state representatives*

2.516

**vereadores nos  
246 municípios**  
*councilors in 246 municipalities*

35

**vereadores em Goiânia**  
*councilors in Goiânia*

## Origem dos parlamentares: *Parliamentarians' origins:*

Os 61 senadores e deputados (federais e estaduais) têm domicílio eleitoral em apenas 24 dos 246 municípios goianos, dos quais 39,3% (24 parlamentares) votam na capital.

*The 61 senators and representatives (federal and state) have electoral domicile in only 24 of the 246 municipalities in Goiás, and 39.3% (24 parliamentarians) of them vote in the capital.*

**SUL  
GOIANO**

12

9

**Deputado Estadual**  
*State representative*

3

**Deputado Federal**  
*Federal representative*

**REGIÃO  
METROPOLITANA  
DE GOIÂNIA**

32

**Deputado Estadual**  
*State representative*

19

**Deputado Federal**  
*Federal representative*

10

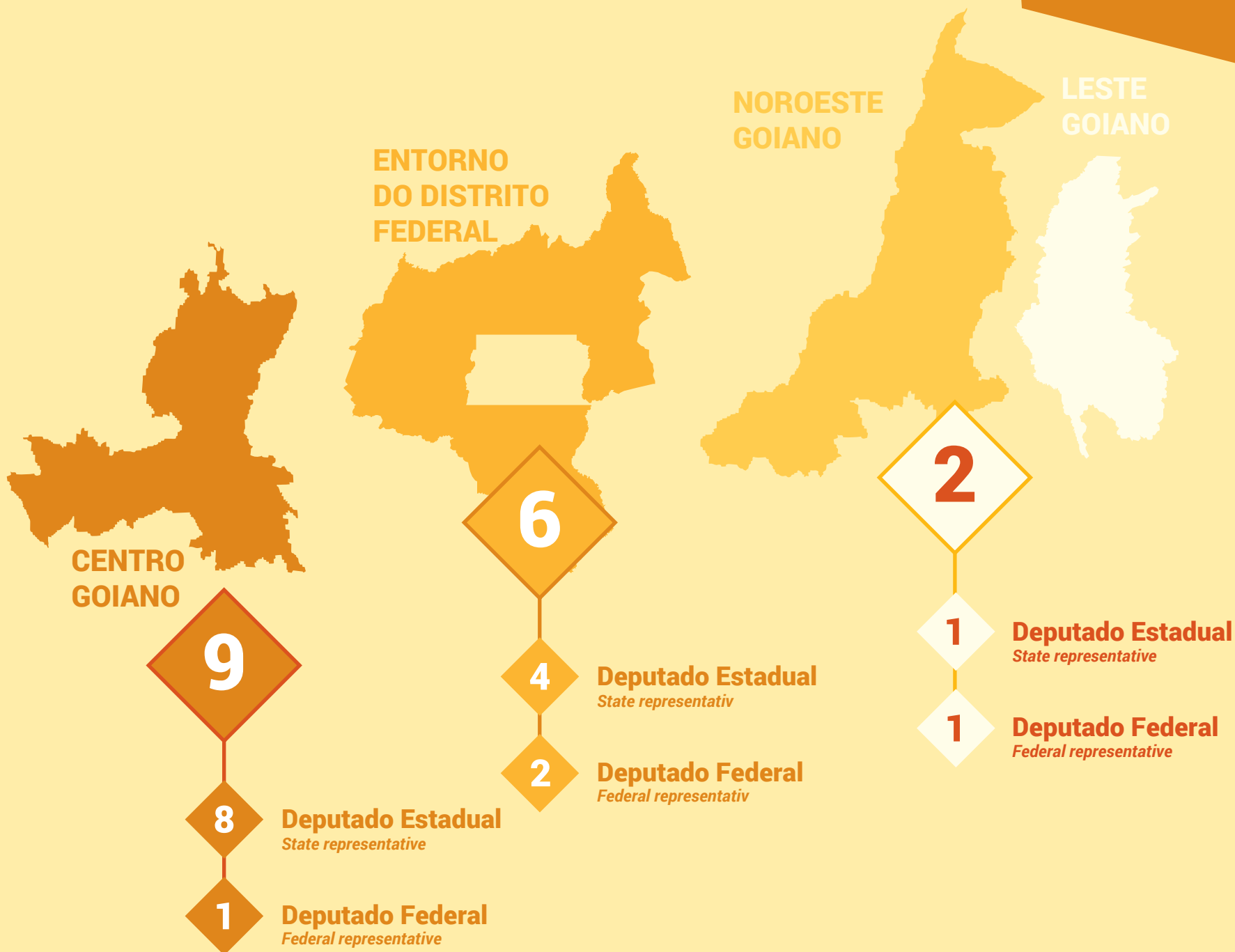
**Senador**  
*Senator*

3

# A distribuição dos Legislativos em Goiás

*The distribution of legislatures in Goiás*

# 3



# SENADO

## Senate

Considerando a Câmara Alta do Poder Legislativo Federal, o Senado representa os estados e o Distrito Federal, que têm, cada um, três senadores com mandatos de oito anos, totalizando 81 parlamentares. Cabe ao Senado, por exemplo, decidir sobre processos contra presidentes da República ou ministros de Estado, assim como possíveis crimes de responsabilidade envolvendo comandantes das Forças Armadas. O presidente do Senado está na linha sucessória do presidente da República. Goiás tem dois senadores eleitos em 2018 (com mandatos até 2026), e um eleito em 2022 (até 2030).

*Considered the Upper House of the Federal Legislative Power, the Senate represents the states and the Federal District, each having three senators with eight-year terms, totaling 81 parliamentarians. It is up to the Senate, for example, to decide on lawsuits against Presidents of the Republic or Ministers of State, as well as possible crimes of responsibility involving commanders of the Armed Forces. The President of the Senate is in the line of succession to the President of the Republic. Goiás currently has two senators elected in 2018 (with terms until 2026) and one elected in 2022 (until 2030).*



### Jorge Kajuru

Eleito senador em 2018, Jorge Kajuru Reis da Costa Nasser, 62 anos, assumiu seu primeiro mandato eletivo em 2017, como vereador na Câmara de Goiânia – foi o mais votado da capital no pleito de 2016. Radialista, trabalhou como apresentador e jornalista esportivo em emissoras como SBT, Band, Rede TV, ESPN Brasil e Esporte Interativo, e foi proprietário da antiga Rádio K, em Goiânia. Seu suplente é o ex-vereador Milton Mercêz. O primeiro suplente, o empresário e advogado Benjamin Beze Júnior, morreu em fevereiro de 2020.

*Elected senator in 2018, Jorge Kajuru Reis da Costa Nasser, 62, assumed his first elective term in 2017, as councilor in the Chamber of Goiânia – he was the most voted in the capital in the 2016 election. A radio producer, he worked as a presenter and sports journalist for broadcasters such as SBT, Band, Rede TV, ESPN Brasil and Esporte Interativo, and was the owner of the former Rádio K, in Goiânia. His deputy is former councilor Milton Mercêz. The first deputy, businessman and lawyer Benjamin Beze Júnior, died in February 2020.*

Domicílio eleitoral: Goiânia  
Partido pelo qual foi eleito: PRP  
Mudou de partido desde a eleição? Duas vezes  
Partido atual: PSB (estava no Podemos)  
Foi eleito com: 1.557.415 votos  
Onde foi mais votado: Região Metropolitana de Goiânia (638.193 votos)  
Cidade onde foi mais votado: Goiânia (395.277 votos)  
Titular dos seguintes conselhos e comissões:  
• Conselho de Ética e Decoro Parlamentar  
• Meio Ambiente  
• Segurança Pública  
• Transparência, Governança, Fiscalização e Controle e Defesa do Consumidor

*Electoral domicile: Goiânia  
Party when elected: PRP  
Changed parties since the election? Twice  
Current party: PSB (was in Podemos)  
Elected with: 1,557,415 votes  
Most voted in the region of: Região Metropolitana de Goiânia (638,193 votes)  
Most voted in the city of: Goiânia (395,277 votes)  
Holder of the following boards and commissions:  
• Council of Ethics and Parliamentary Decorum  
• Environment  
• Public Security  
• Transparency, Governance, Inspection and Control, and Consumer Protection*





## Vanderlan Cardoso

Empresário, Vanderlan Vieira Cardoso, 60 anos, foi prefeito de Senador Canedo, cidade da Região Metropolitana de Goiânia, entre 2005 e 2010. Desde então, só não disputou as eleições de 2012 e 2022. Foi candidato a governador de Goiás em 2010 e em 2014, a prefeito de Goiânia em 2016 e 2020, e a senador em 2018, quando se elegeu. É presidente estadual do PSD, partido ao qual se filiou em 2020. Seus suplentes são o ex-deputado federal Pedro Chaves, e o empresário Jader Melo.

*Vanderlan Cardoso: Vanderlan Vieira Cardoso, 60, is a businessman who was mayor of Senador Canedo, a city in the Metropolitan Region of Goiânia, between 2005 and 2010. Since then, the only years he hasn't run for office were in the 2012 and 2022 elections. He was a candidate for governor of Goiás in 2010 and 2014, for mayor of Goiânia in 2016 and 2020 and for senator in 2018, when he was elected. He is the state president of PSD, a party he joined in 2020. His deputies are former federal representative Pedro Chaves and businessman Jader Melo.*

Domicílio eleitoral: Goiânia  
Partido pelo qual foi eleito: PP  
Mudou de partido desde a eleição? Uma vez  
Partido atual: PSD  
Foi eleito com: 1.729.637 votos  
Região onde foi mais votado: Região Metropolitana de Goiânia (853.369 votos)  
Cidade onde foi mais votado: Goiânia (522.008 votos)  
Titular das seguintes comissões:

- Assuntos Econômicos (presidente)
- Ciência, Tecnologia, Inovação e Informática
- Educação e Cultura
- Serviços de Infraestrutura
- Relações Exteriores e Defesa Nacional

*Electoral domicile: Goiânia  
Party when elected: PP  
Changed parties since the election? Once  
Current party: PSD  
Elected with: 1,729,637 votes  
Most voted in the region of: Região Metropolitana de Goiânia (853,369 votes)  
Most voted in the city of: Goiânia (522,008 votes)  
Holder of the following commissions:*

- Economic Affairs (president)
- Science, Technology, Innovation and Informatics
- Education and Culture
- Infrastructure Services
- Foreign Affairs and National Defense



## Wilder Moraes

Empresário, Wilder Pedro de Moraes, 55 anos, foi secretário de Infraestrutura de Goiás, em 2011, no terceiro mandato do ex-governador Marconi Perillo (PSDB). Como primeiro suplente, exerceu o cargo de senador entre julho de 2012 e janeiro de 2019, após o titular Demóstenes Torres ter seu mandato cassado por quebra de decoro parlamentar, em meio às investigações da Operação Monte Carlo, da Polícia Federal. Wilder perdeu a reeleição em 2018, e em 2019, tornou-se secretário de Indústria e Comércio no governo de Ronaldo Caiado (UD). Elegeu-se senador em 2022, e tem como suplentes Izaura Cardoso, mulher do senador Vanderlan Cardoso, e o ex-vereador de Anápolis Hélio Araújo.

*Wilder Moraes: A businessman, Wilder Pedro de Moraes, 55 years old, was Secretary of Infrastructure in Goiás, in 2011, in the third term of former governor Marconi Perillo (PSDB). As a first deputy, he held the position of senator between July 2012 and January 2019, after incumbent Demóstenes Torres had his mandate revoked for breach of parliamentary decorum, amid investigations by the Monte Carlo Federal Police Operation. Wilder*

*lost re-election in 2018 and in 2019 became Secretary of Industry and Commerce in the government of Ronaldo Caiado (UD). He was elected senator in 2022, and his deputies are Izaura Cardoso, wife of Senator Vanderlan Cardoso, and Hélio Araújo, the former councilor of Anápolis.*

Domicílio eleitoral: Goiânia  
Partido pelo qual foi eleito: PL  
Mudou de partido desde a eleição? Não  
Foi eleito com: 799.022 votos  
Região onde foi mais votado: Região Metropolitana de Goiânia (316.814 votos)  
Cidade onde foi mais votado: Goiânia (208.630 votos)  
Titular das seguintes comissões:

- Assuntos Econômicos
- Assuntos Sociais
- Serviços de Infraestrutura
- Mista de Planos, Orçamentos Públicos e Fiscalização

*Electoral domicile: Goiânia  
Party when elected: PL  
Changed parties since the election? No  
Elected with: 799,022 votes  
Most voted in the region of: Região Metropolitana de Goiânia (316,814 votes)  
Most voted in the city of: Goiânia (208,630 votes)  
Holder of the following commissions:*

- Economic Affairs
- Social Affairs
- Infrastructure Services
- Mix of Plans, Public Budgets and Inspection



# CÂMARA DOS DEPUTADOS

## Chamber of Deputies

A Câmara dos Deputados compõe com o Senado o Congresso Nacional e é formada por 513 parlamentares – a distribuição de vagas é proporcional ao número de eleitores de cada estado, variando de 8 a 70. Se ao Senado cabe decidir processos contra presidentes da República, é da Câmara o poder de abrir ou não o processo. Passam pela Casa todos os projetos de leis com abrangência federal do país, depois confirmados ou não pelos senadores. A bancada goiana na Câmara dos Deputados é formada por 17 parlamentares.

*The Chamber of Deputies makes up the National Congress, together with the Senate, and is made up of 513 parliamentarians – the distribution of vacancies is proportional to the number of voters in each state, ranging from 8 to 70. While the Senate is responsible for deciding cases against presidents of the Republic, the Chamber has the power to open the process or not. All bills with a federal scope in the country pass through the House, after being confirmed or not by the senators. The Goiás bench in the Chamber of Deputies is made up of 17 parliamentarians.*



**Adriano do Baldy**

Administrador por formação, Adriano Antônio Avelar incluiu em seu nome político o sobrenome Baldy, do ex-deputado federal e ex-ministro das Cidades Alexandre Baldy, de quem foi assessor. Ele chegou à Câmara dos Deputados em 2019, após Alexandre ter decidido não disputar a reeleição para continuar ministro no governo do presidente Michel Temer. Ele está no segundo mandato consecutivo de deputado federal.

*An administrator, Adriano Antônio Avelar included in his political name the last name Baldy, of former federal deputy and former Minister of Cities Alexandre Baldy, to whom he was an advisor. He arrived at the Chamber of Deputies in 2019, after Alexandre decided not to run for re-election to remain a minister in the administration of President Michel Temer. He is in his second consecutive term as a federal representative.*

Domicílio eleitoral: Goiás  
Partido pelo qual foi eleito: PP  
Foi eleito com: 95.518 votos  
Região onde foi mais votado: Sul (27.222 votos)  
Cidade onde foi mais votado: Goiatuba (6.103 votos)

Titular das seguintes comissões:  
• Desenvolvimento Urbano

*Electoral domicile: Goiás  
Party when elected: PP  
Elected with: 95,518 votes  
Most voted in the region of: Sul (27,222 votes)  
Most voted in the city of: Goiatuba (6,103 votes)  
Holder of the following commissions:  
• Urban Development*



**Célio Silveira**

Célio Antônio da Silveira foi vice-prefeito de Luziânia em 1996. Após dois anos, elegeu-se deputado estadual em 1998, e se consolidou como um dos principais nomes do PSDB, que iniciava sua hegemonia política em Goiás, na região do Entorno do Distrito Federal. Foi reeleito em 2002, assumiu a presidência da Assembleia Legislativa e, em seguida, renunciou para disputar a eleição para prefeito. Exerceu dois mandatos consecutivos de prefeito de Luziânia, entre 2004 e 2012. Chegou à Câmara dos Deputados em 2015, e exerce o terceiro mandato consecutivo de deputado federal. Em 2022, trocou o PSDB pelo MDB, depois de

aderir à base do governador Ronaldo Caiado. É vice-líder do bloco formado por MDB, PSD, Republicanos, Podemos e PSC.

*Célio Silveira: Célio Antônio da Silveira was deputy mayor of Luziânia in 1996. After two years, he was elected state representative in 1998 and consolidated himself as one of the main names of PSDB, which began its political hegemony in Goiás, in the Federal District's surroundings. He was re-elected in 2002, assumed the presidency of the State Legislature, and then resigned to run for mayor. He served two consecutive terms as mayor of Luziânia, between 2004 and 2012. He arrived at the Chamber of Deputies in 2015 and is serving his third consecutive term as a federal representative. In 2022, he switched from PSDB to MDB, after joining Governor Ronaldo Caiado's base. He is deputy leader of the MDB, PSD, Republicanos, Podemos and PSC block.*

Domicílio eleitoral: Luziânia  
Partido pelo qual foi eleito: MDB  
Foi eleito com: 92.469 votos  
Região onde foi mais votado: Entorno do Distrito Federal (52.471 votos)  
Cidade onde foi mais votado: Luziânia (25.850 votos)  
Titular das seguintes comissões:  
• Saúde

*Electoral domicile: Luziânia  
Party when elected: MDB  
Elected with: 92,469 votes  
Most voted in the region of: Entorno do Distrito Federal (52,471 votes)  
Most voted in the city of: Luziânia (25,850 votes)  
Holder of the following commissions:  
• Health*



## Daniel Agrobom

Deputado federal de primeiro mandato, Daniel Vieira Ramos é empresário e dono da empresa, que se tornou seu sobrenome político. Começou sua carreira política em Bom Jesus de Goiás, onde foi prefeito por dois mandatos consecutivos, entre 2013 e 2020. Elegeu-se deputado federal em 2022.

*In his first-term as a federal representative, Daniel Vieira Ramos is a businessman and owner of Agrobom, the company which became his political last name. He began his political career in Bom Jesus de Goiás, where he was mayor for two consecutive terms, between 2013 and 2020. Elected federal representative in 2022.*

Domicílio eleitoral: Bom Jesus de Goiás  
Partido pelo qual foi eleito: PL  
Foi eleito com: 70.529 votos  
Região onde foi mais votado: Sul (37.290 votos)  
Cidade onde foi mais votado: Bom Jesus de Goiás (9.800 votos)  
Titular das seguintes comissões:  
• Integração Nacional e Desenvolvimento Regional (2° vice-presidente)  
• Amazônia e dos Povos Originários e Tradicionais

• Agricultura, Pecuária, Abastecimento e Desenvolvimento Rural

*Electoral domicile: Bom Jesus de Goiás*

*Party when elected: PL*

*Elected with: 70,529 votes*

*Most voted in the region of: Sul (37,290 votes)*

*Most voted in the city of: Bom Jesus de Goiás (9,800 votes)*

*Holder of the following commissions:*

- National Integration and Regional Development (2nd Vice President)
- Amazon and the Native and Traditional Peoples
- Agriculture, Livestock, Supply and Rural Development



## Delegada Adriana Accorsi

Adriana Sauthier Accorsi foi delegada-geral da Polícia Civil do Estado de Goiás e secretária municipal de Defesa Social da Prefeitura de Goiânia antes de disputar, em 2014, sua primeira eleição para a Assembleia Legislativa. Foi deputada estadual por dois mandatos e eleger-se deputada federal em 2022. Filha do ex-prefeito de Goiânia Darci Accorsi, seguiu os passos do pai e disputou

a Prefeitura de Goiânia duas vezes, em 2016 e 2020. É vice-líder do Bloco Federação Brasil da Esperança.

*Adriana Sauthier Accorsi was General Sheriff of the Civil Police of the State of Goiás and Municipal Secretary of Social Defense for the Goiânia City Hall before running, in 2014, for her first election to the State Legislature. She was a state representative for two terms and was elected federal representative in 2022. Daughter of the former mayor of Goiânia, Darci Accorsi, she followed in her father's footsteps and ran for Mayor of Goiânia twice, in 2016 and 2020. She is the deputy leader of the Federação Brasil da Esperança bloc.*

Domicílio eleitoral: Goiânia  
Partido pelo qual foi eleita: PT  
Foi eleita com: 96.714 votos  
Região onde foi mais votada: Região Metropolitana de Goiânia (63.445 votos)  
Cidade onde foi mais votada: Goiânia (44.560 votos)  
Titular das seguintes comissões:  
• Segurança Pública e Combate ao Crime Organizado  
• Educação

*Electoral domicile: Goiânia*

*Party when elected: PT*

*Elected with: 96,714 votes*

*Most voted in the region of: Metropolitan Region of Goiânia (63,445 votes)*

*Most voted in the city of: Goiânia (44,560 votes)*

*Holder of the following commissions:*

- Public Security and Combating Organized Crime
- Education





## Flávia Morais

Mulher do deputado estadual e presidente regional do PDT, George Morais, Flávia Carreiro Albuquerque Morais foi primeira-dama em Santa Bárbara de Goiás (1993-1997), e em Trindade (2001-2008), sua principal base eleitoral. Elegeu-se deputada estadual em 2002, reelegeu-se em 2006 e, em seguida, assumiu a Secretaria de Estado de Cidadania e Trabalho de Goiás, entre 2007 e 2010, ano em que venceu a eleição para a Câmara dos Deputados pela primeira vez. Exerce o quarto mandato de deputada federal e lidera a bancada goiana no Congresso Nacional.

*The wife of George Morais, a state representative and regional president of PDT, Flávia Carreiro Albuquerque Morais was first lady in Santa Bárbara de Goiás (1993-1997) and Trindade (2001-2008), her main electoral base. She was elected state representative in 2002, re-elected in 2006 and then took over the State Secretary for Citizenship and Labor in Goiás, between 2007 and 2010, year in which she won the election to the Chamber of Deputies for the first time. She is serving her fourth term as a federal representative and leads the Goiás group in the National Congress.*

Domicílio eleitoral: Trindade  
Partido pelo qual foi eleito: PDT  
Foi eleita com: 142.155 votos  
Região onde foi mais votada: Sul (53.180 votos)  
Cidade onde foi mais votada: Trindade (12.755 votos)  
Titular das seguintes comissões:  
• Externa para acompanhar a conclusão das obras públicas paralisadas (Coordenadora)

*Electoral domicile: Trindade  
Party when elected: PDT  
Elected with: 142,155 votes  
Most voted in the region of: Sul (53,180 votes)  
Most voted in the city of: Trindade (12,755 votes)  
Holder of the following commissions:  
• External commission to monitor the completion of halted public constructions (Coordinator)*



## Glaustin da Fokus

Glaukston Batista Rios é empresário, construiu sua carreira como diretor comercial e, depois, como fundador de empresa do ramo de distribuição que leva o nome que adotou na política. Disputou sua primeira eleição em 2018, e elegeu-se deputado federal com apoio do ex-deputado federal Sandro

Mabel, que também teve papel fundamental no início de sua atuação na iniciativa privada. Foi reeleito em 2022 para seu segundo mandato de deputado federal.

*Glaukston Batista Rios is a businessman who built his career as a commercial director and, later, founder of a distribution company, Forkus, that bears the name he adopted in politics. He ran his first election in 2018 and was elected federal representative with the support of former federal representative Sandro Mabel, who also played a key role in the beginning of his work in the private sector. Was re-elected in 2022 for his second term as a federal representative.*

Domicílio eleitoral: Aparecida de Goiânia  
Partido pelo qual foi eleito: PSC  
Foi eleito com: 117.981 votos  
Região onde foi mais votado: Região Metropolitana de Goiânia (34.174 votos)  
Cidade onde foi mais votado: Goiânia (14.310 votos)  
Titular das seguintes comissões:  
• Finanças e Tributação  
• Direitos Humanos, Minorias e Igualdade Racial  
• Cultura

*Electoral domicile: Aparecida de Goiânia  
Party when elected: PSC  
Elected with: 117,981 votes  
Most voted in the region of: Região Metropolitana de Goiânia (34,174 votes)  
Most voted in the city of: Goiânia (14,310 votes)  
Holder of the following commissions:  
• Finance and Taxation  
• Human Rights, Minorities and*

*Racial Equality  
• Culture*



## Gustavo Gayer

Professor de inglês e empresário, Gustavo Gayer Machado de Araújo exerce seu primeiro mandato eletivo. Se consolidou como figura pública a partir de 2020, quando ganhou espaço como influenciador digital de extrema-direita. Foi candidato a prefeito de Goiânia no mesmo ano e, em 2022, foi eleito deputado federal. Acumula polêmicas como líder bolsonarista e acusações por disseminação de conteúdos falsos nas redes sociais.

*Gustavo Gayer Machado de Araújo is an english teacher and businessman who is serving his first elected term. He consolidated himself as a public figure in 2020, when he gained space as a far-right digital influencer. He was a candidate for mayor of Goiânia in the same year and, in 2022, he was elected federal representative. He accumulates controversies as a Bolsonaro support movement leader and accusations of spreading fake news on social media.*

Domicílio eleitoral: Goiânia  
Partido pelo qual foi eleito: PL  
Foi eleito com: 200.586 votos  
Região onde foi mais votado:  
Região Metropolitana de  
Goiânia (109.798 votos)  
Cidade onde foi mais votado:  
Goiânia (83.604 votos)  
Titular das seguintes  
comissões:  
• Educação

*Electoral domicile: Goiânia  
Party when elected: PL  
Elected with: 200,586 votes  
Most voted in the region of: Região  
Metropolitana de Goiânia (109,798  
votes)  
Most voted in the city of: Goiânia  
(83,604 votes)  
Holder of the following  
commissions:  
• Education*



## Ismael Alexandrino

Médico, Ismael Alexandrino Júnior pavimentou seu caminho até a Câmara dos Deputados a partir de sua passagem pela Secretaria Estadual de Saúde, entre 2019 e 2022. Atuou na pasta durante a crise sanitária provocada pela covid-19 e foi um dos poucos auxiliares do governador Ronaldo Caiado (UB) que se licenciaram para disputar as eleições. Ele

exerce seu primeiro mandato. É vice-líder do Bloco MDB, PSD, Republicanos, Podemos e PSC.

*Ismael Alexandrino Júnior is a doctor who paved his way to the Chamber of Deputies after his stint in the State Health Department, between 2019 and 2022. He served during the Covid-19 health crisis and was one of the few assistants of Governor Ronaldo Caiado (UB) who took leave to contest the elections. Is currently on his first term. She is a deputy leader of the MDB, PSD, Republicanos, Podemos and PSC block.*

Domicílio eleitoral: Goiânia  
Partido pelo qual foi eleito: PSD  
Foi eleito com: 54.791 votos  
Região onde foi mais votado:  
Região Metropolitana de  
Goiânia (17.969 votos)  
Cidade onde foi mais votado:  
Goiânia (13.140 votos)  
Titular das seguintes  
comissões:  
• Esporte  
• Saúde

*Electoral domicile: Goiânia  
Party when elected: PSD  
Elected with: 54,791 votes  
Most voted in the region of: Região  
Metropolitana de Goiânia (17,969  
votes)  
Most voted in the city of: Goiânia  
(13,140 votes)  
Holder of the following  
commissions:  
• Sports  
• Health*



## Jeferson Rodrigues

Pastor da Igreja Universal do Reino de Deus há mais de duas décadas, Jeferson Rodrigues Lemos ancora sua carreira política no eleitorado evangélico. Foi secretário extraordinário para Assuntos Evangélicos de Goiás (2011-2013) e assessor especial da Governadoria, na gestão do então governador Marconi Perillo (PSDB). Foi eleito deputado estadual em 2014 e reeleito em 2018. Conquistou cadeira na Câmara dos Deputados em 2022 para seu primeiro mandato de deputado federal.

*Pastor of the Universal Church of the Kingdom of God for more than two decades, Jeferson Rodrigues Lemos anchors his political career in the evangelical electorate. He was extraordinary secretary for Evangelical Affairs in Goiás (2011-2013) and special advisor to the Governorship, in the management of then-governor Marconi Perillo (PSDB). He was elected state representative in 2014 and re-elected in 2018. He won a chair in the Chamber of Deputies in 2022 for his first term as a federal representative.*

Domicílio eleitoral: Goiânia  
Partido pelo qual foi eleito: Republicanos

Foi eleito com:  
56.026 votos  
Região onde foi  
mais votado: Região  
Metropolitana de  
Goiânia (27.072 votos)  
Cidade onde foi mais  
votado: Goiânia (15.734  
votos)  
Titular das seguintes  
comissões:  
• Saúde

*Electoral domicile: Goiânia  
Party when elected: Republicanos  
Elected with: 56,026 votes  
Most voted in the region of: Região  
Metropolitana de Goiânia (27,072  
votes)  
Most voted in the city of: Goiânia  
(15,734 votes)  
Holder of the following  
commissions:  
• Health*



## José Nelto

José Nelto Lagares das Mercez eleger-se vereador em Goiânia em 1983, há 40 anos. Foi vereador por três mandatos e presidente da Câmara Municipal. Eleger-se deputado estadual em 1994 e exerceu cinco mandatos na Assembleia Legislativa, até 2018, quando deixou o MDB, até então seu único partido. Neste ano conquistou cadeira



na Câmara dos Deputados pelo Podemos e foi reeleito deputado federal em 2022, desta vez pelo PP. É vice-líder do Bloco UB, PP, Federação PSDB-Cidadania, PDT, PSB, Avante, Solidariedade e Patriota.

*José Nelto Lagares das Mercez was elected councilor in Goiânia 40 years ago, in 1983. He was a councilor for three terms and president of the City Chamber. He was elected state representative in 1994 and served five terms in the State Legislature, until 2018, when he left MDB, his only party until then. This year he won a chair in the Chamber of Deputies for Podemos, and was re-elected federal representative in 2022, this time for PP. He is deputy leader of the UB, PP, Federação, PSDB-Cidadania, PDT, PSB, Avante, Solidariedade and Patriota block.*

**Domicílio eleitoral:** Goiânia  
**Partido pelo qual foi eleito:** PP  
**Foi eleito com:** 104.504 votos  
**Região onde foi mais votado:** Centro (28.947 votos)  
**Cidade onde foi mais votado:** Águas Lindas de Goiás (11.908 votos)  
**Titular das seguintes comissões:**  
• Constituição e Justiça e Cidadania

*Electoral domicile: Goiânia  
Party when elected: PP  
Elected with: 104,504 votes  
Most voted in the region of: Centro (28,947 votes)  
Most voted in the city of: Águas Lindas de Goiás (11,908 votes)  
Holder of the following commissions:  
• Constitution, Justice and Citizenship*



## Lêda Borges

Lêda Borges de Moura foi vereadora em Valparaíso de Goiás de 2001 a 2004, e a primeira mulher a se eleger prefeita da cidade, em 2008. Ficou no cargo até 2012. Foi presidente da Agência de Desenvolvimento Regional, entre 2013 e 2014, durante o governo de Marconi Perillo (PSDB). Eleger-se deputada estadual pela primeira vez em 2014, mas se licenciou do mandato para ser secretária de Estado de Desenvolvimento Social. Foi reeleita deputada estadual em 2018 e, em 2022, conquistou mandato de deputada federal. É vice-líder da bancada da Federação PSDB-Cidadania.

*Lêda Borges de Moura was a councilor in Valparaíso de Goiás from 2001 to 2004 and the first woman to be elected mayor of the city, in 2008, holding that post until 2012. She was president of the Regional Development Agency between 2013 and 2014, during the government of Marconi Perillo (PSDB). She was elected state representative for the first time in 2014, but took a leave of absence to become State Secretary for Social Development. Was re-elected state representative in 2018 and, in 2022, won the mandate of federal representative. She is the deputy*

*leader of the Federação PSDB-Cidadania group.*

**Domicílio eleitoral:** Valparaíso de Goiás  
**Partido pelo qual foi eleito:** PSDB  
**Foi eleita com:** 51.346 votos  
**Região onde foi mais votada:** Entorno de Brasília (38.034 votos)  
**Cidade onde foi mais votada:** Valparaíso de Goiás (18.331 votos)  
**Titular das seguintes comissões:**  
• Comissão de Defesa dos Direitos da Mulher (presidente)  
• Educação

*Electoral domicile: Valparaíso de Goiás  
Party when elected: PSDB  
Elected with: 51,346 votes  
Most voted in the region of: Entorno de Brasília (38,034 votes)  
Most voted in the city of: Valparaíso de Goiás (18,331 votes)  
Holder of the following commissions:  
• Commission for the Defense of Women's Rights (chairman)  
• Education*



## Magda Mofatto

**Empresária do ramo hoteleiro em Caldas Novas, Magda**

Mofatto Hon iniciou sua carreira política na cidade, da qual foi prefeita entre 2005 e 2008. Também foi vereadora por três ocasiões. Ela se elegeu deputada estadual em 2002, ficando na Assembleia Legislativa entre 2003 e 2004. Chegou à Câmara dos Deputados pela primeira vez em 2011, como suplente, e está no quarto mandato consecutivo. Manteve-se no PL (antigo PR) de 2013 a 2023 e se desfilou em acordo com a direção nacional depois de não conseguir retomar o comando do diretório estadual.

*A hotel businesswoman in Caldas Novas, Magda Mofatto Hon began her political career in the city, where she was mayor between 2005 and 2008. She was also a councilor on three occasions. Was elected state representative in 2002, staying in the State Legislature between 2003 and 2004. She arrived at the Chamber of Deputies for the first time in 2011 as a deputy, and is in her fourth consecutive term. Remained in PL (former PR) from 2013 to 2023 and resigned in agreement with the national leadership after failing to regain command of the state directory.*

**Domicílio eleitoral:** Caldas Novas  
**Partido pelo qual foi eleita:** PL  
**Estava sem partido até junho de 2023**  
**Foi eleita com:** 81.996 votos  
**Região onde foi mais votada:** Entorno do Distrito Federal (20.657 votos)  
**Cidade onde foi mais votada:** Caldas Novas (7.515 votos)  
**Titular das seguintes comissões:**  
• Trabalho  
• Agricultura, Pecuária,



## Abastecimento e Desenvolvimento Rural

*Electoral domicile: Caldas Novas Party when elected: PL Not affiliated with a party until June 2023*

*Elected with: 81,996 votes Most voted in the region of: Entorno do Distrito Federal (20,657)*

*Most voted in the city of: Caldas Novas (7,515 votes)*

*Holder of the following commissions:*

- Labor
- Agriculture, Livestock, Supply and Rural Development



## Marussa Boldrin

Marussa Cassia Favaro Boldrin é engenheira agrônoma. Exerceu dois mandatos de vereadora em Rio Verde, entre 2017 e 2023. Foi candidata a deputada federal em 2022 como herdeira política do presidente da Federação da Agricultura e Pecuária de Goiás (Faeg), José Mário Schreiner, este deputado federal entre 2019 e 2022, mas que decidiu não disputar a reeleição. É vice-líder do Bloco MDB, PSD, Republicanos, Podemos e PSC.

*Marussa Cassia Favaro Boldrin is an agronomist. She served two terms as councilor in Rio Verde, between 2017 and 2023. Was a candidate for federal representative in 2022 as the political heir of the president of the Agriculture and Livestock Federation of Goiás (Faeg), José Mário Schreiner, who was federal representative between 2019 and 2022, but who decided not to run for re-election. She is a deputy leader of the MDB, PSD, Republicanos, Podemos and PSC block.*

**Domicílio eleitoral: Rio Verde Partido pelo qual foi eleita: MDB**

**Foi eleita com: 80.464 votos Região onde foi mais votada: Sul (40.427 votos)**

**Cidade onde foi mais votado: Rio Verde (15.462 votos)**

**Titular das seguintes comissões:**

- Agricultura, Pecuária, Abastecimento e Desenvolvimento Rural

*Electoral domicile: Rio Verde*

*Party when elected: MDB*

*Elected with: 80,464 votes*

*Most voted in the region of: Sul (40,427 votes)*

*Most voted in the city of: Rio Verde (15,462 votes)*

*Holder of the following commissions:*

- Agriculture, Livestock, Supply and Rural Development



## Professor Alcides

Alcides Ribeiro Filho é professor e empresário. Iniciou sua carreira política como vereador em Aparecida de Goiânia, entre 1977 e 1982. Foi eleito deputado federal pela primeira vez em 2018, e está no segundo mandato. Durante o longo período em que ficou sem mandato eletivo, disputou a prefeitura de Aparecida por três vezes: 1996, 2002 e 2016. Também foi candidato a deputado estadual (2006) e a vice-governador (2010), na chapa encabeçada pelo agora senador Vanderlan Cardoso (PSD).

*Alcides Ribeiro Filho is a teacher and entrepreneur who began his political career as a councilor in Aparecida de Goiânia, between 1977 and 1982. He was elected federal representative for the first time in 2018 and is in his second term. During the long period in which he had no elective mandate, he ran for mayor of Aparecida three times: 1996, 2002 and 2016. He was also a candidate for state representative (2006), and vice governor (2010) on the ticket headed by now senator Vanderlan Cardoso (PSD).*

**Domicílio eleitoral: Aparecida de Goiânia Partido pelo qual foi eleito: PL Foi eleito com: 90.162 votos**

**Região onde foi mais votado: Região Metropolitana de Goiânia (45.071 votos) Cidade onde foi mais votado: Aparecida de Goiânia (33.596 votos) Titular das seguintes comissões:**

- Educação

*Electoral domicile: Aparecida de Goiânia*

*Party when elected: PL*

*Elected with: 90,162 votes*

*Most voted in the region of: Região Metropolitana de Goiânia (45,071 votes)*

*Most voted in the city of: Aparecida de Goiânia (33,596 votes)*

*Holder of the following commissions:*

- Education



## Rubens Otoni

Integrante da bancada goiana que está há mais tempo na Câmara dos Deputados, Rubens Otoni Gomide foi eleito deputado federal pela primeira vez em 2002 e exerce atualmente seu sexto mandato consecutivo de deputado federal. É graduado em Direito e filiado ao PT desde 1980. Presidiu o diretório estadual do partido

por quatro vezes. Foi deputado estadual em duas ocasiões, entre 1992 e 1994, quando assumiu como suplente, e entre 1999 e 2003.

*Rubens Otoni Gomide is the member of the Goiás group who has been in the Chamber of Deputies for the longest time. He was elected federal representative for the first time in 2002 and is currently serving his sixth consecutive term as federal representative. Graduated in Law and affiliated with PT since 1980, he chaired the party's state directory four times. He was state representative on two occasions between 1992 and 1994, when he took over as a deputy, and between 1999 and 2003.*

Domicílio eleitoral: Anápolis  
Partido pelo qual foi eleito: PT

Foi eleito com: 83.539 votos  
Região onde foi mais votado: Centro (26.541 votos)  
Cidade onde foi mais votado: Anápolis (17.228 votos)  
Titular das seguintes comissões:  
• Viação e Transportes  
• Defesa dos Direitos das Pessoas com Deficiência

*Electoral domicile: Anápolis  
Party when elected: PT  
Elected with: 83,539 votes  
Most voted in the region of: Centro (26,541 votes)  
Most voted in the city of: Anápolis (17,228 votes)  
Holder of the following commissions:  
• Travel and Transport  
• Defense of the Rights of People with Disabilities*



## Silvyne Alves

Jornalista, Silvyne Alves da Silva ganhou popularidade em Goiás como apresentadora de um programa de TV. Ficou à frente do programa por quase sete anos, até junho de 2022, quando se desligou para ser candidata a deputada federal a convite do governador Ronaldo Caiado (UB). Disputou com a bandeira de combater a violência contra a mulher e foi a deputada federal mais bem votada nas eleições de 2022.

*Silvyne Alves da Silva is a journalist who gained popularity in Goiás as host of the Cidade Alerta tv show, on Record TV. She was in charge of the program for almost seven years, until June 2022, when she resigned to be a candidate for federal representative at the invitation of Governor Ronaldo Caiado (UB). She competed with the platform of fighting violence against women and was the best-voted federal representative in the 2022 elections.*

Domicílio eleitoral: Goiânia  
Partido pelo qual foi eleito: UB  
Foi eleita com: 254.653 votos  
Região onde foi mais votada: Região Metropolitana de Goiânia (209.293 votos)  
Cidade onde foi mais votada: Goiânia (117.297 votos)  
Titular das seguintes comissões:

- Especial sobre Violência Obstétrica e Morte Materna (1º vice-presidente)
- Comunicação
- Previdência, Assistência Social, Infância, Adolescência e Família
- Defesa dos Direitos da Mulher

*Electoral domicile: Goiânia  
Party when elected: UB  
Elected with: 254,653 votes  
Most voted in the region of: Região Metropolitana de Goiânia (209,293 votes)  
Most voted in the city of: Goiânia (117,297 votes)  
Holder of the following commissions:  
• Special Commission on Obstetric Violence and Maternal Death (1st Vice President)  
• Communication  
• Social Security, Social Assistance, Childhood, Adolescence and Family  
• Defense of Women's Rights*



## Zacharias Calil

Médico conhecido nacionalmente pela especialização em separação de gêmeos siameses, Zacharias Calil Hamu fez a primeira cirurgia do tipo em 1999, no Hospital Materno-Infantil (HMI), em Goiânia. Apesar de ter passado por diversos partidos desde

essa época, incluindo PSDB e PTB, Calil só conquistou seu primeiro mandato eletivo em 2018, quando conseguiu cadeira na Câmara dos Deputados. Próximo ao governador Ronaldo Caiado (UB), exerce o segundo mandato consecutivo de deputado federal.

*A doctor known nationally for his specialization in Siamese twins separation, Zacharias Calil Hamu performed the first surgery of its kind in 1999 at the Hospital Materno-Infantil (HMI), in Goiânia. Despite having gone through several parties since that time, including PSDB and PTB, Calil won his first elective term only in 2018, when he won a seat in the Chamber of Deputies. Close to Governor Ronaldo Caiado (UB), he is serving his second consecutive term as a federal representative.*

Domicílio eleitoral: Goiânia  
Partido pelo qual foi eleito: UB  
Foi eleito com: 87.919 votos  
Região onde foi mais votado: Região Metropolitana de Goiânia (70.598 votos)  
Cidade onde foi mais votado: Goiânia (45.315 votos)  
Titular das seguintes comissões:  
• Saúde

*Electoral domicile: Goiânia  
Party when elected: UB  
Elected with: 87,919 votes  
Most voted in the region of: Região Metropolitana de Goiânia (70,598 votes)  
Most voted in the city of: Goiânia (45,315 votes)  
Holder of the following commissions:  
Health*



# ASSEMBLEIA LEGISLATIVA

## State Legislature

A Assembleia é o poder legislativo estadual – cada estado tem a sua, à exceção do Distrito Federal, que tem a Câmara Legislativa. É responsável pelos projetos de lei de abrangência estadual e pela fiscalização do Poder Executivo local. A Assembleia de Goiás é formada por 41 parlamentares.

*The Legislature is the state law-making power – each state has its own, except for the Federal District, which has the Legislative Chamber. It is responsible for drafting laws of state scope and for overseeing the local Executive Branch. The Goiás Legislature is formed by 41 parliamentarians.*



### Alessandro Moreira

Empresário do ramo dos combustíveis, Alessandro Moreira dos Santos está em seu primeiro mandato como deputado estadual, mas já foi prefeito de Alvorada do Norte por dois mandatos, entre 2001 e 2008. É filho do ex-deputado Iso Moreira, que morreu em novembro de 2022 por complicações da covid-19, quando estava licenciado de seu sexto mandato de deputado estadual.

*A fuel sector businessman, Alessandro Moreira dos Santos is in his first term as a state representative, but he was mayor of Alvorada do Norte for two terms, between 2001 and 2008. He is the son of former representative Iso Moreira, who died in November 2022 from complications from Covid-19, when he was on leave from his sixth term as a state representative.*

Domicílio eleitoral: Alvorada do Norte

Partido pelo qual foi eleito: PP

Foi eleito com: 23.345 votos

Região onde foi mais votado: Leste (11.590 votos)

Cidade onde foi mais votado: Alvorada do Norte (3.133

votos)  
Tem cargo na Mesa Diretora? Não

*Electoral domicile: Alvorada do Norte*

*Party when elected: PP*

*Elected with: 23,345 votes*

*Most voted in the region of: Leste (11,590 votes)*

*Most voted in the city of: Alvorada do Norte (3,133 votes)*

*Holds a position on the Board of Directors? No*



### Amauri Ribeiro

Agropecuário, produtor de leite, Amauri Ribeiro começou sua carreira política em Piracanjuba, onde foi vereador e prefeito em 2008 e em 2012, respectivamente. Está em seu segundo mandato consecutivo de deputado estadual. Na legislatura passada, presidiu a Comissão Parlamentar de Inquérito (CPI) que investigou a comercialização do leite no Estado.

*Amauri Ribeiro is a farmer and dairy farmer who began his political career in Piracanjuba, where he was councilor and mayor in 2008 and 2012, respectively. He is in his second consecutive term as state*

representative. In the last legislature, he chaired the Parliamentary Inquiry Commission (CPI) that investigated the commercialization of milk in the State.

**Domicílio eleitoral:**  
Piracanjuba  
**Partido pelo qual foi eleito:**  
UB  
**Foi eleito com:** 35.060 votos  
**Região onde foi mais votado:**  
Sul (15.616 votos)  
**Cidade onde foi mais votado:**  
Piracanjuba (6.913 votos)  
**Tem cargo na Mesa Diretora?**  
3º secretário

*Electoral domicile: Piracanjuba*  
*Party when elected: UB*  
*Elected with: 35,060 votes*  
*Most voted in the region of: Sul*  
*(15,616 votes)*  
*Most voted in the city of:*  
*Piracanjuba (6,913 votes)*  
*Holds a position on the Board of*  
*Directors? 3rd secretary*



## Amilton Filho

Advogado e servidor público estadual, Amilton Batista de Faria Filho está no seu segundo mandato, eleito pela primeira vez em 2018. Começou na política como líder do movimento estudantil,

época em que presidiu o diretório acadêmico do curso de Direito da UniEvangélica. Depois se elegeu vereador de Anápolis em 2012 e em 2016, e presidiu a Câmara entre 2017 e 2018.

*Lawyer and state public servant, Amilton Batista de Faria Filho is in his second term, elected for the first time in 2018. He started in politics as a leader of the student movement, when he presided over the academic directory of the UniEvangélica Law course. He was elected counselor of Anápolis in 2012 and 2016, and chaired the Chamber between 2017 and 2018.*

**Domicílio eleitoral:** Anápolis  
**Partido pelo qual foi eleito:**  
MDB  
**Foi eleito com:** 46.556 votos  
**Região onde foi mais votado:**  
Centro (27.886 votos)  
**Cidade onde foi mais votado:**  
Anápolis (22.683 votos)  
**Tem cargo na Mesa Diretora?**  
Não

*Electoral domicile: Anápolis*  
*Party when elected: MDB*  
*Elected with: 46,556 votes*  
*Most voted in the region of: Cen-*  
*tro (27,886 votes)*  
*Most voted in the city of: Anápolis*  
*(22,683 votes)*  
*Holds a position on the Board of*  
*Directors? No*



## Anderson Teodoro

Empresário no ramo alimentício, Anderson Teodoro da Cunha está em seu primeiro mandato no Legislativo estadual. Com base eleitoral em Águas Lindas de Goiás, foi eleito pela primeira vez vereador em 2008. Ainda no município, foi secretário de Obras, Transporte e Serviços Urbanos; de Indústria, Comércio, Desenvolvimento Econômico, Cooperativismo e Agricultura; e de Infraestrutura e Obras.

*Food industry entrepreneur, Anderson Teodoro da Cunha is in his first term in the state Legislature. His electoral base is Águas Lindas de Goiás, and he was elected counselor for the first time in 2008. Still in the municipality, he was Secretary of Construction, Transport and Urban Services; of Industry, Commerce, Economic Development, Cooperativism and Agriculture; and Infrastructure and Construction.*

**Domicílio eleitoral:** Águas Lindas de Goiás  
**Partido pelo qual foi eleito:**  
Avante  
**Foi eleito com:** 25.552 votos  
**Região onde foi mais votado:**

Entorno do Distrito Federal (24.502 votos)  
Cidade onde foi mais votado:  
Águas Lindas de Goiás (22.870 votos)  
**Tem cargo na Mesa Diretora?**  
Não

*Electoral domicile: Águas Lindas de Goiás*  
*Party when elected: Avante*  
*Elected with: 25,552 votes*  
*Most voted in the region of:*  
*Entorno do Distrito Federal*  
*(24,502 votes)*  
*Most voted in the city of: Águas Lindas de Goiás (22,870 votes)*  
*Holds a position on the Board of*  
*Directors? No*



## André do Premium

Empresário, André Luiz Gomes Gontijo está em seu primeiro mandato na Assembleia Legislativa. Disputou a eleição para prefeito de Santo Antônio do Descoberto, sua base eleitoral, em 2020, mas saiu derrotado. O prefeito eleito, Aleandro Caldato, porém, acabou apoiando sua candidatura a deputado estadual. Ele é proprietário do supermercado Atacadão do Premium no município.

*An entrepreneur, André Luiz*

*Gomes Gontijo is in his first term in the State Legislature. He contested the election for mayor of Santo Antônio do Descoberto, his electoral base, in 2020, but was defeated. However, the elected mayor, Aleandro Caldato, ended up supporting his candidacy for state representative. He owns the Atacadão do Premium supermarket in Santo Antônio do Descoberto.*

**Domicílio eleitoral:** Santo Antônio do Descoberto  
**Partido pelo qual foi eleito:** Avante  
**Foi eleito com:** 26.063 votos  
**Região onde foi mais votado:** Entorno do Distrito Federal (22.943 votos)  
**Cidade onde foi mais votado:** Santo Antônio do Descoberto (21.844 votos)  
**Tem cargo na Mesa Diretora?** Não

*Electoral domicile: Santo Antônio do Descoberto  
Party when elected: Avante  
Elected with: 26,063 votes  
Most voted in the region of: Entorno do Distrito Federal (22,943 votes)  
Most voted in the city of: Santo Antônio do Descoberto (21,844 votes)  
Holds a position on the Board of Directors? No*



### **Antônio Gomide**

Cirurgião-dentista, Antônio Roberto Otoni Gomide está em seu segundo mandato de deputado estadual. Antes disso, foi vereador e prefeito de Anápolis pelo PT. Em 2014 desincompatibilizou-se de seu segundo mandato de prefeito para disputar a eleição para governador, mas ficou em quarto lugar no primeiro turno. É irmão do deputado federal Rubens Otoni (PT).

*Antônio Roberto Otoni Gomide is a dental surgeon who in his second term as state representative. Before that, he was councilor and mayor of Anápolis for PT. In 2014, he withdrew from his second term as mayor to run for governor but came in fourth in the first round. He is the brother of federal representative Rubens Otoni (PT).*

**Domicílio eleitoral:** Anápolis  
**Partido pelo qual foi eleito:** PT  
**Foi eleito com:** 45.256 votos  
**Região onde foi mais votado:** Centro (28.226 votos)  
**Cidade onde foi mais votado:** Anápolis (25.553 votos)  
**Tem cargo na Mesa Diretora?** 3º vice-presidente

*Electoral domicile: Anápolis  
Party when elected: PT*

*Elected with: 45,256 votes  
Most voted in the region of: Centro (28,226 votes)  
Most voted in the city of: Anápolis (25,553 votes)  
Holds a position on the Board of Directors? 3rd vice president*



### **Bia de Lima**

Professora, Maria Euzébia de Lima elegeu-se deputada estadual pela primeira vez em 2022. É presidente do Sindicato dos Trabalhadores em Educação de Goiás (Sintego) e da Central Única dos Trabalhadores (CUT) de Goiás, cargos que manteve depois da posse como deputada. Sua militância começou nos anos 1980, no movimento estudantil. Foi vereadora em Jataí por dois mandatos.

*A teacher, Maria Euzébia de Lima was elected state representative for the first time in 2022. She is president of the Workers in Education Union of Goiás (Sintego) and of the Central Única dos Trabalhadores (CUT) of Goiás, positions she held after taking office as a representative. His militancy began in the 1980s, in the student movement. She was councilor in Jataí for two terms.*

**Domicílio eleitoral:** Jataí  
**Partido pelo qual foi eleita:** PT  
**Foi eleita com:** 24.391 votos  
**Região onde foi mais votada:** Sul (8.151 votos)  
**Cidade onde foi mais votada:** Goiânia (4.994 votos)  
**Tem cargo na Mesa Diretora?** Não

*Electoral domicile: Jataí  
Party when elected: PT  
Elected with: 24,391 votes  
Most voted in the region of: Sul (8,151 votes)  
Most voted in the city of: Goiânia (4,994 votes)  
Holds a position on the Board of Directors? No*



### **Bruno Peixoto**

Advogado e empresário, Bruno Regiany Peixoto Pimenta foi o deputado estadual mais votado em 2022, é o presidente da Assembleia Legislativa. Em seu quarto mandato de deputado estadual, ele também já foi vereador na capital. É filho de Sebastião Peixoto, que foi vereador em Goiânia e presidente de órgãos municipais, como o Instituto de Assistência à Saúde dos Servidores Municipais (Imas), e



irmão de Wellington Peixoto, também ex-vereador em Goiânia.

*A lawyer and businessman, Bruno Regiany Peixoto Pimenta was the most-voted state representative in 2022 and is the president of the State Legislature. In his fourth term as state representative, he was also a councilor in the capital. He is the son of Sebastião Peixoto, who was a councilor in Goiânia and president of municipal offices, such as the Institute of Health Assistance for Municipal Servers (Imas) and brother of Wellington Peixoto, also a former councilor in Goiânia.*

**Domicílio eleitoral:** Goiânia  
**Partido pelo qual foi eleito:** UB  
**Foi eleito com:** 73.692 votos  
**Região onde foi mais votado:** Região Metropolitana de Goiânia (19.832 votos)  
**Cidade onde foi mais votado:** Goiânia (13.154 votos)  
**Tem cargo na Mesa Diretora?** Presidente

*Electoral domicile: Goiânia  
Party when elected: UB  
Elected with: 73,692 votes  
Most voted in the region of: Região Metropolitana de Goiânia (19,832 votes)  
Most voted in the city of: Goiânia (13,154 votes)  
Holds a position on the Board of Directors? President*



### Cairo Salim

Advogado, teólogo e empresário, Cairo Salim Marcelino Lopes exerce seu segundo mandato de deputado estadual. Ele tentou ser vereador de Goiânia a partir de 2004, mas só ficou na suplência. Em 2014, disputou pela primeira vez para deputado estadual, também sem sucesso. Sua eleição só ocorreu em 2018 e em 2022, à reeleição. Já foi presidente do MDB-Jovem de Goiânia e vice-presidente da Acieg-Jovem.

*Cairo Salim Marcelino Lopes is a lawyer, theologian and businessman who is serving his second term as state representative. He tried to be councilor of Goiânia from 2004, but was only a deputy. In 2014, he ran for the first time for state representative, also without success. His election only took place in 2018 and re-election in 2022. He was already president of the MDB-Jovem of Goiânia and vice-president of Acieg-Jovem.*

**Domicílio eleitoral:** Aparecida de Goiânia  
**Partido pelo qual foi eleito:** PSD  
**Foi eleito com:** 40.359 votos  
**Região onde foi mais votado:** Região Metropolitana de Goiânia (20.132 votos)

**Cidade onde foi mais votado:** Goiânia (13.316 votos)  
**Tem cargo na Mesa Diretora?** Vice-presidente corregedor

*Electoral domicile: Aparecida de Goiânia  
Party when elected: PSD  
Elected with: 40,359 votes  
Most voted in the region of: Região Metropolitana de Goiânia (20,132 votes)  
Most voted in the city of: Goiânia (13,316 votes)  
Holds a position on the Board of Directors? Internal Affairs Vice President*



### Charles Bento

Empresário do segmento de autoescolas, Charles Bento Evangelista está em seu terceiro mandato na Assembleia Legislativa. Seu primeiro mandato foi como vereador de Goiânia, cargo que ocupou de 2009 até 2014, quando se elegeu pela primeira vez como deputado estadual.

*Charles Bento Evangelista is a driving school businessman who is in his third term in the State Legislature. His first term was as a councilor of Goiânia, a position he held from 2009 to 2014, when he was elected for the first time as a*

*state representative.*

**Domicílio eleitoral:** Goiânia  
**Partido pelo qual foi eleito:** MDB  
**Foi eleito com:** 33.280 votos  
**Região onde foi mais votado:** Região Metropolitana de Goiânia (21.836 votos)  
**Cidade onde foi mais votado:** Goiânia (17.480 votos)  
**Tem cargo na Mesa Diretora?** 1º vice-presidente

*Electoral domicile: Goiânia  
Party when elected: MDB  
Elected with: 33,280 votes  
Most voted in the region of: Região Metropolitana de Goiânia (21,836 votes)  
Most voted in the city of: Goiânia (17,480 votes)  
Holds a position on the Board of Directors? 1st vice president*



### Clécio Alves

Empresário da construção civil, Clécio Antonio Alves está em seu primeiro mandato de deputado estadual. Antes foi vereador de Goiânia por seis mandatos, até 2023, quando renunciou para assumir a vaga na Assembleia. Foi presidente da Câmara Municipal de Goiânia no biênio 2013-2014.

*Civil construction entrepreneur,*

*Clécio Antonio Alves is in his first term as state representative. Previously, he was councilor of Goiânia for six terms until 2023, when he resigned to take over the vacancy in the Assembly. He was president of the Goiânia City Chamber in the biennium 2013-2014.*

**Domicílio eleitoral:** Goiânia  
**Partido pelo qual foi eleito:** Republicanos  
**Foi eleito com:** 28.322 votos  
**Região onde foi mais votado:** Região Metropolitana de Goiânia (24.874 votos)  
**Cidade onde foi mais votado:** Goiânia (21.024 votos)  
**Tem cargo na Mesa Diretora?** 2º vice-presidente

*Electoral domicile: Goiânia  
Party when elected: Republicanos  
Elected with: 28,322 votes  
Most voted in the region of: Região Metropolitana de Goiânia (24,874 votes)  
Most voted in the city of: Goiânia (21,024 votes)  
Holds a position on the Board of Directors? 2nd vice president*



## Coronel Adailton

Coronel da reserva da Polícia Militar de Goiás (PM-GO), Adailton Florentino do Nascimento exerce o segundo

mandato de deputado estadual. Foi eleito em 2018 na oposição ao governador Ronaldo Caiado (UB). Ele tinha sido superintendente Executivo da Secretaria de Estado de Governo (Segov) na gestão de Marconi Perillo. Ao longo do mandato migrou para a base de Caiado.

*Adailton Florentino do Nascimento is a Colonel of the Goiás Military Police (PM-GO) reserve who is serving his second term as state representative. He was elected in 2018 in opposition to Governor Ronaldo Caiado (UB). He had been Executive Superintendent of the State Secretary for Government (Segov) under Marconi Perillo. During his mandate, he migrated to the Caiado base.*

**Domicílio eleitoral:** Anápolis  
**Partido pelo qual foi eleito:** PRTB. Mudou de partido desde a eleição. Partido atual: Solidariedade  
**Foi eleito com:** 25.610 votos  
**Região onde foi mais votado:** Centro (11.601 votos)  
**Cidade onde foi mais votado:** Anápolis (9.102 votos)  
**Tem cargo na Mesa Diretora?** Não

*Electoral domicile: Anápolis  
Party when elected: PRTB.  
Changed parties since the election.  
Current party: Solidariedade  
Elected with: 25,610 votes  
Most voted in the region of: Centro (11,601 votes)  
Most voted in the city of: Anápolis (9,102 votes)  
Holds a position on the Board of Directors? No*



## Cristiano Galindo

Em seu primeiro mandato como deputado estadual e como político, Cristiano Galindo de Carvalho é fisioterapeuta e terapeuta ocupacional. Em Trindade, atuou como fisioterapeuta na rede pública e é ligado ao prefeito, Marden Júnior (UB).

*Cristiano Galindo de Carvalho is a physiotherapist and occupational therapist who is in his first term as a state representative and as a politician. In Trindade, he worked as a physiotherapist in the municipality's public network and is linked to the mayor, Marden Júnior (UB).*

**Domicílio eleitoral:** Trindade  
**Partido pelo qual foi eleito:** PRTB. Mudou de partido desde a eleição. Partido atual: Solidariedade  
**Foi eleito com:** 17.788 votos  
**Região onde foi mais votado:** Região Metropolitana de Goiânia (15.884 votos)  
**Cidade onde foi mais votado:** Trindade (13.130 votos)  
**Tem cargo na Mesa Diretora?** Não

*Electoral domicile: Trindade  
Party when elected: PRTB.  
Changed parties since the election.*

*Current party: Solidariedade  
Elected with: 17,788 votes  
Most voted in the region of: Região Metropolitana de Goiânia (15,884 votes)  
Most voted in the city of: Trindade (13,130 votes)  
Holds a position on the Board of Directors? No*



## Eduardo Prado

Delegado de polícia, Eduardo José do Prado está em seu segundo mandato. Foi eleito deputado pela primeira vez em 2018, quando era vereador em Goiânia. É filho do ex-vereador Valdir do Prado, que também foi secretário municipal de Ação Urbana na gestão do prefeito Índio Artiaga. O delegado Eduardo Prado destacou-se com sua participação na investigação que identificou o serial killer Tiago Henrique Gomes da Rocha, que confessou quase 30 assassinatos em Goiânia.

*Eduardo José do Prado is a sheriff who is in his second term. He was elected representative for the first time in 2018, when he was a councilor in Goiânia. He is the son of former councilor Valdir do Prado, who was also municipal*

*secretary of Urban Action under Mayor Índio Artiaga. Sheriff Eduardo Prado stood out with his participation in the investigation that identified the serial killer Tiago Henrique Gomes da Rocha, who confessed to almost 30 murders in Goiânia.*

Domicílio eleitoral: Goiânia  
Partido pelo qual foi eleito: PL  
Foi eleito com: 33.828 votos  
Região onde foi mais votado: Região Metropolitana de Goiânia (20.039 votos)  
Cidade onde foi mais votado: Goiânia (14.325 votos)  
Tem cargo na Mesa Diretora? Não

*Electoral domicile: Goiânia  
Party when elected: PL  
Elected with: 33,828 votes  
Most voted in the region of: Região Metropolitana de Goiânia (20,039 votes)  
Most voted in the city of: Goiânia (14,325 votes)  
Holds a position on the Board of Directors? No*



## Fred Rodrigues

Frederico Gustavo Rodrigues da Cunha exerce seu primeiro mandato político. Ele se apresenta como empresário e comunicador, além de se

autointitular comentarista político, com atuação nas redes sociais. É ligado ao deputado federal Gustavo Gayer (PL), ambos defensores das pautas reacionárias do ex-presidente Jair Bolsonaro (PL). Em 2020, foi candidato a vereador em Goiânia, mas não se elegeu.

*Frederico Gustavo Rodrigues da Cunha is exercising his first political mandate. He presents himself as a businessman and communicator, in addition to calling himself a political commentator, working on social networks. It is linked to federal representative Gustavo Gayer (PL), both defenders of the reactionary agendas of former president Jair Bolsonaro (PL). In 2020, he was a candidate for councilor in Goiânia, but was not elected.*

Domicílio eleitoral: Goiânia  
Partido pelo qual foi eleito: DC  
Foi eleito com: 42.784 votos  
Região onde foi mais votado: Região Metropolitana de Goiânia (28.976 votos)  
Cidade onde foi mais votado: Goiânia (22.485 votos)  
Tem cargo na Mesa Diretora? Não

*Electoral domicile: Goiânia  
Party when elected: DC  
Elected with: 42,784 votes  
Most voted in the region of: Região Metropolitana de Goiânia (28,976 votes)  
Most voted in the city of: Goiânia (22,485 votes)  
Holds a position on the Board of Directors? No*



## George Morais

Médico, George Morais Ferreira foi deputado estadual entre 1999 e 2000, quando se elegeu prefeito de Trindade e deixou o Legislativo. Morais permaneceu na prefeitura entre 2001 e 2008 e se elegeu novamente deputado em 2022. É casado com a deputada federal Flávia Morais (PDT).

*A doctor, George Morais Ferreira was a state representative between 1999 and 2000, when he was elected mayor of Trindade and left the Legislature. Morais remained in the City Hall between 2001 and 2008 and was elected representative again in 2022. He is married to federal representative Flávia Morais (PDT).*

Domicílio eleitoral: Trindade  
Partido pelo qual foi eleito: PDT  
Foi eleito com: 38.336 votos  
Região onde foi mais votado: Região Metropolitana de Goiânia (12.794 votos)  
Cidade onde foi mais votado: Trindade (6.809 votos)  
Tem cargo na Mesa Diretora? Não

*Electoral domicile: Trindade  
Party when elected: PDT*

*Elected with: 38,336 votes  
Most voted in the region of: Região Metropolitana de Goiânia (12,794 votes)  
Most voted in the city of: Trindade (6,809 votes)  
Holds a position on the Board of Directors? No*



## Gugu Nader

Em seu primeiro mandato de deputado, o empresário Rubens Augusto Nader tem base eleitoral em Itumbiara, onde foi vereador e vice-prefeito. Em 2017 teve a oportunidade de assumir cargo na Assembleia, quando Renato de Castro (MDB) foi eleito prefeito de Goianésia, mas Nader era vice-prefeito em Itumbiara e preferiu não tomar posse.

*In his first term as representative, businessman Rubens Augusto Nader has an electoral base in Itumbiara, where he was councilor and deputy mayor. In 2017, he had the opportunity to take office in the Assembly, when Renato de Castro (MDB) was elected mayor of Goianésia, but Nader was deputy mayor in Itumbiara and preferred not to take office.*

Domicílio eleitoral: Itumbiara  
Partido pelo qual foi eleito:



Agir  
Foi eleito com: 21.743 votos  
Região onde foi mais votado:  
Sul (21.527 votos)  
Cidade onde foi mais votado:  
Itumbiara (20.640 votos)  
Tem cargo na Mesa Diretora?  
4º secretário

*Electoral domicile: Itumbiara  
Party when elected: Agir  
Elected with: 21,743 votes  
Most voted in the region of: Sul  
(21,527 votes)  
Most voted in the city of: Itumbiara  
(20,640 votes)  
Holds a position on the Board of  
Directors? 4th secretary*



## Gustavo Sebba

Médico, Gustavo Koppan Faiad Sebba está em seu terceiro mandato na Assembleia Legislativa. É filho do ex-deputado Jardel Sebba (PSDB), que já presidiu a Assembleia e foi prefeito de Catalão. A família tem disputa política antiga no município com o grupo do prefeito Adib Elias (sem partido). Gustavo foi eleito deputado estadual pela primeira vez em 2014.

*Gustavo Koppan Faiad Sebba is a doctor who is in his third term in the State Legislature. He is the son of former representative Jardel*

*Sebba (PSDB), who has chaired the Legislature and was mayor of Catalão. The family has an old political dispute in the municipality with Mayor Adib Elias's group (not affiliated to a party). Gustavo was elected state representative for the first time in 2014.*

**Domicílio eleitoral: Catalão**  
**Partido pelo qual foi eleito: PSDB**  
**Foi eleito com: 27.973 votos**  
**Região onde foi mais votado: Sul (17.168 votos)**  
**Cidade onde foi mais votado: Catalão (9.468 votos)**  
**Tem cargo na Mesa Diretora? Não**

*Electoral domicile: Catalão  
Party when elected: PSDB  
Elected with: 27,973 votes  
Most voted in the region of: Sul  
(17,168 votes)  
Most voted in the city of: Catalão  
(9,468 votes)  
Holds a position on the Board of  
Directors? No*



## Henrique César

Administrador de empresas, Henrique César Pereira está em seu segundo mandato. Pastor evangélico, foi o mais votado em Goiás em 2018. É genro do bispo Oídes José do Carmo, presidente da

Igreja Assembleia de Deus Ministério Madureira Campo Campinas, que é influente na política goiana. Além do genro deputado estadual, o bispo tinha o irmão Luiz do Carmo como senador até 2022.

*Henrique César Pereira is a business administrator in his second term. He is an evangelical pastor, and was the most voted in Goiás in 2018. He is the son-in-law of Bishop Oídes José do Carmo, president of the Assembly of God Madureira Campo Campinas Ministry Church, which is influential in Goiás politics. In addition to his son-in-law being a state representative, the bishop's brother Luiz do Carmo was as a senator until 2022.*

**Domicílio eleitoral: Goiânia**  
**Partido pelo qual foi eleito: PSC**  
**Foi eleito com: 40.506 votos**  
**Região onde foi mais votado: Região Metropolitana de Goiânia (16.314 votos)**  
**Cidade onde foi mais votado: Goiânia (9.753 votos)**  
**Tem cargo na Mesa Diretora? Não**

*Electoral domicile: Goiânia  
Party when elected: PSC  
Elected with: 40,506 votes  
Most voted in the region of: Região Metropolitana de Goiânia (16,314 votes)  
Most voted in the city of: Goiânia (9,753 votes)  
Holds a position on the Board of  
Directors? No*



## Issy Quinan

Agricultor e empresário, Issy Quinan Júnior está em seu primeiro mandato como deputado estadual. Foi prefeito de Vianópolis de 2013 a 2020. É filho do ex-deputado estadual Issy Quinan, parlamentar entre 1967 e 1971 (foi suplente entre 1971 e 1975). A família tem base eleitoral na região da Estrada de Ferro.

*Issy Quinan Júnior is a Farmer and businessman, who is in his first term as state representative. He was mayor of Vianópolis from 2013 to 2020. He is the son of former state representative Issy Quinan, who was a parliamentarian between 1967 and 1971 (deputy between 1971 and 1975). The family has an electoral base in the Estrada de Ferro region.*

**Domicílio eleitoral: Vianópolis**  
**Partido pelo qual foi eleito: MDB**  
**Foi eleito com: 47.453 votos**  
**Região onde foi mais votado: Sul (20.956 votos)**  
**Cidade onde foi mais votado: Vianópolis (6.269 votos)**  
**Tem cargo na Mesa Diretora? Não**

*Electoral domicile: Vianópolis*  
*Party when elected: MDB*  
*Elected with: 47,453 votes*  
*Most voted in the region of: Sul (20,956 votes)*  
*Most voted in the city of: Vianópolis (6,269 votes)*  
*Holds a position on the Board of Directors? No*

---



## Jamil Calife

Médico e empresário, Jamil Sebba Calife está em seu primeiro mandato de deputado estadual. Sobrinho do ex-deputado Jardel Sebba (PSDB) e primo do também deputado Gustavo Sebba (PSDB), Jamil se elegeu em 2022 com apoio do prefeito de Catalão, Adib Elias (sem partido), adversário dos dois primeiros.

*Jamil Sebba Calife is a doctor and businessman, who is in his first term as a state representative. The nephew of former representative Jardel Sebba (PSDB) and cousin of fellow representative Gustavo Sebba (PSDB), Jamil was elected in 2022 with the support of the mayor of Catalão, Adib Elias (not affiliated with a party), an opponent of the first two.*

Domicílio eleitoral: Goiânia

Partido pelo qual foi eleito: PP  
Foi eleito com: 38.248 votos  
Região onde foi mais votado: Sul (32.991 votos)  
Cidade onde foi mais votado: Catalão (19.183 votos)  
Tem cargo na Mesa Diretora? Não

*Electoral domicile: Goiânia*  
*Party when elected: PP*  
*Elected with: 38,248 votes*  
*Most voted in the region of: Sul (32,991 votes)*  
*Most voted in the city of: Catalão (19,183 votes)*  
*Holds a position on the Board of Directors? No*

---



## José Machado

Em seu primeiro mandato de deputado estadual, José Machado dos Santos é médico e se elegeu em 2022 em sua primeira disputa. É apadrinhado do ex-deputado estadual Hélio de Sousa (PSDB) a quem considera um mentor.

*In his first term as a state representative, José Machado dos Santos is a doctor and was elected in 2022 in his first dispute. He is sponsored by former state representative Hélio de Sousa (PSDB), whom he considers a mentor.*

Domicílio eleitoral: Goianésia  
Partido pelo qual foi eleito: PSDB  
Foi eleito com: 22.928 votos  
Região onde foi mais votado: Centro (14.845 votos)  
Cidade onde foi mais votado: Goianésia (10.850 votos)  
Tem cargo na Mesa Diretora? Não

*Electoral domicile: Goianésia*  
*Party when elected: PSDB*  
*Elected with: 22,928 votes*  
*Most voted in the region of: Centro (14,845 votes)*  
*Most voted in the city of: Goianésia (10,850 votes)*  
*Holds a position on the Board of Directors? No*

---



## Julio Pina

Empresário do ramo farmacêutico, Júlio Pina Neto está em seu segundo mandato de deputado. Foi secretário de Saúde em Senador Canedo até 2018, quando se desincompatibilizou para ser candidato a deputado estadual.

*Júlio Pina Neto is a pharmaceutical entrepreneur who is in his second term as deputy. He was Secretary of Health in Senador Canedo until 2018, when he resigned to be a candidate for state representative.*

Domicílio eleitoral: Senador Canedo  
Partido pelo qual foi eleito: PRTB. Mudou de partido desde a eleição. Partido atual: Solidariedade  
Foi eleito com: 21.243 votos  
Região onde foi mais votado: Região Metropolitana de Goiânia (11.088 votos)  
Cidade onde foi mais votado: Goiânia (4.528 votos)  
Tem cargo na Mesa Diretora? 2º secretário

*Electoral domicile: Senador Canedo*  
*Party when elected: PRTB. Changed parties since the election. Current party: Solidariedade*  
*Elected with: 21,243 votes*  
*Most voted in the region of: Região Metropolitana de Goiânia (11,088 votes)*  
*Most voted in the city of: Goiânia (4,528 votes)*  
*Holds a position on the Board of Directors? 2nd secretary*

---



## Karlos Cabral

Em seu quarto mandato de deputado, Karlos Márcio Vieira Cabral é servidor público do Tribunal de Justiça de Goiás (TJ-GO). Foi candidato a vereador de Rio Verde em 2004 e a prefeito em 2008. Só conquistou seu primeiro



mandato em 2010, quando se elegeu deputado estadual. Voltou a disputar para prefeito de Rio Verde em 2012 e em 2016, mas sem sucesso.

*In his fourth term as a representative, Karlos Márcio Vieira Cabral is a civil servant at the Court of Justice of Goiás (TJ-GO). He was a candidate for councilor of Rio Verde in 2004 and for mayor in 2008. He only won his first term in 2010, when he was elected state representative. He returned to run for mayor of Rio Verde in 2012 and 2016, but without success.*

**Domicílio eleitoral:** Rio Verde  
**Partido pelo qual foi eleito:** PSB  
**Foi eleito com:** 18.777 votos  
**Região onde foi mais votado:** Sul (10.484 votos)  
**Cidade onde foi mais votado:** Rio Verde (5.192 votos)  
**Tem cargo na Mesa Diretora?** Não

*Electoral domicile: Rio Verde  
Party when elected: PSB  
Elected with: 18,777 votes  
Most voted in the region of: Sul (10,484 votes)  
Most voted in the city of: Rio Verde (5,192 votes)  
Holds a position on the Board of Directors? No*



## Lincoln Tejeta

Bacharel em Direito, Lincoln Graziani Pereira da Rocha Tejeta foi vice-governador de Goiás até 2022. Com a composição do governador Ronaldo Caiado (UB) com o MDB, destinando a vaga de vice a Daniel Vilela, Tejeta se candidatou a deputado estadual, elegendo-se para seu terceiro mandato – ele tinha sido deputado entre 2011 e 2018. É filho dos ex-deputados estaduais Sebastião Tejeta, conselheiro do Tribunal de Contas do Estado (TCE), e de Betinha Tejeta.

*Lincoln Graziani Pereira da Rocha Tejeta graduated in Law, and was vice-governor of Goiás until 2022. When Governor Ronaldo Caiado's (UB) ticket with MDB allocated the vice vacancy to Daniel Vilela, Tejeta ran for state representative, being elected for his third term – he had been representative between 2011 and 2018. He is the son of former state representatives Sebastião Tejeta, an advisor to the State Court of Auditors (TCE), and Betinha Tejeta.*

**Domicílio eleitoral:** Goiânia  
**Partido pelo qual foi eleito:** UB

**Foi eleito com:** 41.456 votos  
**Região onde foi mais votado:** Região Metropolitana de Goiânia (16.373 votos)  
**Cidade onde foi mais votado:** Goiânia (9.669 votos)  
**Tem cargo na Mesa Diretora?** Não

*Electoral domicile: Goiânia  
Party when elected: UB  
Elected with: 41,456 votes  
Most voted in the region of: Região Metropolitana de Goiânia (16,373 votes)  
Most voted in the city of: Goiânia (9,669 votes)  
Holds a position on the Board of Directors? No*



## Lineu Olímpio

Engenheiro civil, Lineu Olímpio de Souza está em seu primeiro mandato na Assembleia. Antes disso, foi prefeito de Jaraguá de 2005 a 2012 e presidente da Companhia Nacional de Abastecimento (Conab) em 2015 e das Centrais de Abastecimento de Goiás (Ceasa), no primeiro mandato de Ronaldo Caiado (UB).

*Lineu Olímpio de Souza is a civil engineer who is in his first term in the Assembly. Before that, he was mayor of Jaraguá from 2005 to*

*2012 and president of the National Company of Food Supply (Conab) in 2015 and of the Supply Centers of Goiás (Ceasa), in the first term of Ronaldo Caiado (UB).*

**Domicílio eleitoral:** Jaraguá  
**Partido pelo qual foi eleito:** MDB  
**Foi eleito com:** 29.775 votos  
**Região onde foi mais votado:** Centro (19.798 votos)  
**Cidade onde foi mais votado:** Jaraguá (14.273 votos)  
**Tem cargo na Mesa Diretora?** Não

*Electoral domicile: Jaraguá  
Party when elected: MDB  
Elected with: 29,775 votes  
Most voted in the region of: Centro (19,798 votes)  
Most voted in the city of: Jaraguá (14,273 votes)  
Holds a position on the Board of Directors? No*



## Lucas Calil

Empresário, Lucas Pinheiro Brandão Calil está em seu terceiro mandato. Foi eleito pela primeira vez em 2014, aos 26 anos, na primeira disputa da qual participou. É filho de Benitez Calil, que já ocupou vários cargos na

gestão pública, e afilhado político do ex-presidente da antiga Agência Goiana de Transportes e Obras (Agetop) Jayme Rincón. Faz dobradinha com o vereador de Goiânia Lucas Kitão (PSD).

*Lucas Pinheiro Brandão Calil is a businessman who is in his third term. He was elected for the first time in 2014, aged 26, in the first dispute in which he participated. He is the son of Benitez Calil, who has held various positions in public management, and political godson of the former president of the former Goiás Transport and Works Agency (Agetop) Jayme Rincón. He and councilor of Goiânia Lucas Kitão (PSD) have a known support partnership.*

Domicílio eleitoral: Goiânia  
Partido pelo qual foi eleito: MDB  
Foi eleito com: 50.843 votos  
Região onde foi mais votado: Região Metropolitana de Goiânia (29.201 votos)  
Cidade onde foi mais votado: Inhumas (12.675 votos)  
Tem cargo na Mesa Diretora? Não

*Electoral domicile: Goiânia  
Party when elected: MDB  
Elected with: 50,843 votes  
Most voted in the region of: Região Metropolitana de Goiânia (29,201 votes)  
Most voted in the city of: Inhumas (12,675 votes)  
Holds a position on the Board of Directors? No*



## Lucas do Vale

Em seu primeiro cargo eletivo, Lucas Martins do Vale é médico e filho do prefeito de Rio Verde, Paulo do Vale (UB). A entrada na política se deu em 2022, quando se filiou ao MDB, partido do qual seu pai foi expulso em 2018 por ter apoiado a candidatura de Ronaldo Caiado (UB) a governador, quando a sigla era oposição.

*In his first elected position, Lucas Martins do Vale is a doctor and son of the mayor of Rio Verde, Paulo do Vale (UB). His entry into politics took place in 2022, when he joined MDB, a party from which his father was expelled in 2018 for having supported the candidacy of Ronaldo Caiado (UB) for governor when the party was part of the opposition.*

Domicílio eleitoral: Rio Verde  
Partido pelo qual foi eleito: MDB  
Foi eleito com: 55.747 votos  
Região onde foi mais votado: Sul (50.943 votos)  
Cidade onde foi mais votado: Rio Verde (36.826 votos)  
Tem cargo na Mesa Diretora? 2º vice-presidente corregedor

*Electoral domicile: Rio Verde*

*Party when elected: MDB  
Elected with: 55,747 votes  
Most voted in the region of: Sul (50,943 votes)  
Most voted in the city of: Rio Verde (36,826 votes)  
Holds a position on the Board of Directors? 2nd internal affairs vice president*



## Major Araújo

Junio Alves Araújo adotou o major em seu nome de urna, mas já é tenente-coronel, promoção conseguida na Justiça por sua atuação no acidente com o césio-137. O militar da reserva está em seu quarto mandato de deputado estadual. Eleito vice-prefeito de Goiânia em 2016, preferiu renunciar e seguir na Assembleia Legislativa. Tem atuação classista e já foi presidente da Associação dos Oficiais da PM e BM Goiás.

*Junio Alves Araújo adopted "major" in his name but he is already a lieutenant colonel, a promotion he obtained in court for his role in the Cesium-137 accident. The reserve soldier is in his fourth term as state representative. Elected deputy mayor of Goiânia in 2016, he preferred to resign and remain in the State Legislature. He has a classist role and was president of*

*the Association of Officers of the PM and BM Goiás.*

Domicílio eleitoral: Goiânia  
Partido pelo qual foi eleito: PL  
Foi eleito com: 33.928 votos  
Região onde foi mais votado: Região Metropolitana de Goiânia (19.473 votos)  
Cidade onde foi mais votado: Goiânia (13.114 votos)  
Tem cargo na Mesa Diretora? Não

*Electoral domicile: Goiânia  
Party when elected: PL  
Elected with: 33,928 votes  
Most voted in the region of: Região Metropolitana de Goiânia (19,473 votes)  
Most voted in the city of: Goiânia (13,114 votes)  
Holds a position on the Board of Directors? No*



## Mauro Rubem

Cirurgião-dentista, Mauro Rubem de Menezes Jonas voltou à Assembleia em 2023, depois de ser vereador em Goiânia entre 2020 e 2023. Ele tinha sido deputado entre 2003 e 2014. Começou na política como líder sindicalista e ajudou a fundar o Sindicato dos Trabalhadores da Saúde do SUS de Goiás (Sindsaúde). Foi filiado ao PCdoB de 1987

a 1999, quando migrou para o PT, partido pelo qual disputou as eleições em Goiás.

*A dental surgeon, Mauro Rubem de Menezes Jonas returned to the Legislature in 2023 after serving as councilor in Goiânia between 2020 and 2023. He was a representative between 2003 and 2014, and started in politics as a union leader and helped found the Goiás Health Workers Union (Sindsaúde). He was a member of PCdoB from 1987 to 1999, when he migrated to PT, the party for which he disputed the elections in Goiás.*

Domicílio eleitoral: Goiânia  
Partido pelo qual foi eleito: PT  
Foi eleito com: 22.304 votos  
Região onde foi mais votado: Região Metropolitana de Goiânia (16.327 votos)  
Cidade onde foi mais votado: Goiânia (13.261 votos)  
Tem cargo na Mesa Diretora? Não

*Electoral domicile: Goiânia  
Party when elected: PT  
Elected with: 22,304 votes  
Most voted in the region of: Região Metropolitana de Goiânia (16,327 votes)  
Most voted in the city of: Goiânia (13,261 votes)  
Holds a position on the Board of Directors? No*



### Paulo Cezar

Considerado decano da Casa, Paulo Cezar Martins exerce carreira política desde os anos 1980, e está em seu sexto mandato no Legislativo estadual. Começou em Quirinópolis no movimento estudantil, e foi eleito pela primeira vez vereador em Goiânia, em 1990. Também foi diretor na Superintendência de Transportes e Terminais de Goiás (Suteg) no governo de Henrique Santillo.

*Considered dean of the House, Paulo Cezar Martins has had a political career since the 1980s and is in his sixth term in the state legislature. He started in politics in Quirinópolis in the student movement and was elected councilor for the first time in Goiânia, in 1990. He was also director at the Superintendence of Transport and Terminals of Goiás (Suteg) in the government of Henrique Santillo.*

Domicílio eleitoral: Quirinópolis  
Partido pelo qual foi eleito: PL  
Foi eleito com: 37.638 votos  
Região onde foi mais votado: Sul (18.155 votos)  
Cidade onde foi mais votado: Quirinópolis (4.969 votos)  
Tem cargo na Mesa Diretora? Não

*Electoral domicile: Quirinópolis  
Party when elected: PL  
Elected with: 37,638 votes  
Most voted in the region of: Sul (18,155 votes)  
Most voted in the city of: Quirinópolis (4,969 votes)  
Holds a position on the Board of Directors? No*



### Renato de Castro

Agropecuário, Renato Menezes de Castro está em seu segundo mandato de deputado estadual. Exerceu só a metade do primeiro mandato, porque foi eleito prefeito de Goianésia, em 2016. O bisavô materno, Laurentino Martins, foi o fundador e primeiro prefeito de Goianésia. O bisavô paterno, José Carrilho, foi vereador de Jaraguá como representante do então distrito de Goianésia. Seu pai, Manoel Castro de Arantes, conhecido como Fião, foi vereador e presidente da Câmara de Goianésia, presidente da Companhia de Desenvolvimento Econômico de Goiás (Codego), - cargo também ocupado pelo filho Renato - e é presidente da Ceasa.

*Renato Menezes de Castro is a farmer who is in his second term as*

*state representative. He served only half of his first term because he was elected mayor of Goianésia, in 2016. His maternal great-grandfather, Laurentino Martins, was the founder and first mayor of Goianésia. His paternal great-grandfather, José Carrilho, was a councilor of Jaraguá, representing the then district of Goianésia. His father, Manoel Castro de Arantes, known as Fião, was a councilor and mayor of Goianésia, president of the Economic Development Company of Goiás (Codego) – a position also occupied by his son, Renato –, and is president of Ceasa.*

Domicílio eleitoral: Goianésia  
Partido pelo qual foi eleito: UB  
Foi eleito com: 35.842 votos  
Região onde foi mais votado: Centro (24.903 votos)  
Cidade onde foi mais votado: Goianésia (18.052 votos)  
Tem cargo na Mesa Diretora? Não

*Electoral domicile: Goianésia  
Party when elected: UB  
Elected with: 35,842 votes  
Most voted in the region of: Centro (24,903 votes)  
Most voted in the city of: Goianésia (18,052 votes)  
Holds a position on the Board of Directors? No*





## Ricardo Quirino

Radialista, Ricardo Quirino dos Santos está em seu primeiro mandato no Legislativo goiano. Nascido no Rio de Janeiro, morou em Brasília nos anos 1990, onde desenvolveu trabalho religioso – é pastor da Igreja Universal do Reino de Deus. Em 2014, foi transferido para Goiás, onde exerceu postos de liderança no Republicanos. Herdou a base eleitoral do ex-deputado estadual e agora deputado federal Jeferson Rodrigues (Republicanos).

*Ricardo Quirino dos Santos is a radio producer who is in his first term in the Legislative branch of Goiás. Born in Rio de Janeiro, he lived in Brasília in the 1990s, where he was involved in religious work as pastor of the Universal Church of the Kingdom of God. In 2014, he was transferred to Goiás where he held leadership positions in the Republicanos party. He inherited the electoral base of former state representative and now federal representative Jeferson Rodrigues (Republicanos).*

Domicílio eleitoral: Goiânia  
Partido pelo qual foi eleito: Republicanos  
Foi eleito com: 31.559 votos

Região onde foi mais votado: Entorno do Distrito Federal (11.588 votos)  
Cidade onde foi mais votado: Aparecida de Goiânia (3.655 votos)  
Tem cargo na Mesa Diretora? Não

*Electoral domicile: Goiânia  
Party when elected: Republicanos  
Elected with: 31,559 votes  
Most voted in the region of: Entorno do Distrito Federal (11,588 votes)  
Most voted in the city of: Aparecida de Goiânia (3,655 votes)  
Holds a position on the Board of Directors? No*



## Rosângela Rezende

Servidora pública municipal, Rosângela de Rezende Amorim está em seu primeiro mandato de deputada. É ex-prefeita de Mineiros e filha do ex-governador Agenor Rezende, e de Laci Machado, que também comandou a prefeitura do município. Seu pai era presidente da Assembleia em 1994, e assumiu o governo depois das renúncias do então governador, Iris Rezende, e do então vice-governador, Maguito Vilela, para serem candidatos a senador e a

governador, respectivamente.

*Rosângela de Rezende Amorim is a municipal public servant who is in her first term as a representative. She is the former mayor of Mineiros and the daughter of former governor Agenor Rezende and Laci Machado, who also headed the Mineiros' city hall. Her father was president of the Legislature in 1994, and took over the government after the resignations of the then-governor Iris Rezende and the then-vice governor, Maguito Vilela, who left to be candidates for senator and governor, respectively.*

Domicílio eleitoral: Mineiros  
Partido pelo qual foi eleito: Agir  
Foi eleito com: 19.965 votos  
Região onde foi mais votada: Sul (18.999 votos)  
Cidade onde foi mais votada: Mineiros (16.039 votos)  
Tem cargo na Mesa Diretora? Não

*Electoral domicile: Mineiros  
Party when elected: Agir  
Elected with: 19,965 votes  
Most voted in the region of: Sul (18,999 votes)  
Most voted in the city of: Mineiros (16,039 votes)  
Holds a position on the Board of Directors? No*



## Talles Barreto

Em seu quarto mandato de deputado estadual, Talles Alves Barreto é funcionário público. Foi administrador do Estádio Serra Dourada e presidente da Agência Goiana de Esporte e Lazer. Começou na política no movimento estudantil até disputar seu primeiro mandato pelo PTB. Com trajetória governista, já foi filiado ao PSDB do ex-governador Marconi Perillo e hoje está no UB, de Ronaldo Caiado.

*In his fourth term as state deputy, Talles Alves Barreto is a civil servant. He was the administrator of the Serra Dourada Stadium and president of the Goiás Sports and Leisure Agency. He started in politics in the student movement until he ran for his first term for PTB. With a government trajectory, he was already affiliated to the PSDB of former governor Marconi Perillo and today he is in UB, of Ronaldo Caiado.*

Domicílio eleitoral: Goiânia  
Partido pelo qual foi eleito: UB  
Foi eleito com: 31.961 votos  
Região onde foi mais votado: Centro (13.964 votos)  
Cidade onde foi mais votado: Goiânia (3.821 votos)  
Tem cargo na Mesa Diretora? Não

*Electoral domicile: Goiânia  
Party when elected: UB  
Elected with: 31,961 votes  
Most voted in the region of: Centro (13,964 votes)  
Most voted in the city of: Goiânia (3,821 votes)  
Holds a position on the Board of Directors? No*



## Veter Martins

Em seu primeiro mandato de deputado estadual, Veter Martins Morais é empresário de Aparecida de Goiânia. Já foi vereador e ocupou cargos na prefeitura até ser eleito vice-prefeito na chapa de Gustavo Mendanha, em 2016. Em 2020, chegou a ser lançado candidato a prefeito, depois de ter sido retirado da chapa de Mendanha, mas desistiu da disputa. No segundo mandato do ex-prefeito, Veter foi secretário de Planejamento e Regulação Urbana.

*In his first term as a state representative, Veter Martins Morais is a businessman from Aparecida de Goiânia. He was already a councilor and held positions in the city hall until he was elected vice mayor on the ticket of Gustavo Mendanha, in 2016. In 2020, he began launching a candidacy for mayor after being removed from the Mendanha ticket but withdrew from the dispute. In the former mayor's second term, Veter was Secretary of Planning and Urban Regulation.*

Domicílio eleitoral: Aparecida de Goiânia  
Partido pelo qual foi eleito:

Patriota  
Foi eleito com: 30.836 votos  
Região onde foi mais votado: Região Metropolitana de Goiânia (29.648 votos)  
Cidade onde foi mais votado: Aparecida de Goiânia (24.758 votos)  
Tem cargo na Mesa Diretora? Não

*Electoral domicile: Aparecida de Goiânia  
Party when elected: Patriota  
Elected with: 30,836 votes  
Most voted in the region of: Região Metropolitana de Goiânia (29,648 votes)  
Most voted in the city of: Aparecida de Goiânia (24,758 votes)  
Holds a position on the Board of Directors? No*



## Virmondes Cruvinel

Em seu terceiro mandato de deputado, Virmondes Borges Cruvinel Filho é procurador licenciado do estado de Roraima, e professor universitário. É filho do ex-deputado federal e estadual Virmondes Cruvinel, e de Maria Roselene Deusdará Cruvinel, ex-deputada estadual e ex-vereadora em Goiânia. Começou sua carreira política como vereador em Goiânia e chegou à Assembleia em 2014. Em 2020 foi candidato a prefeito de Goiânia pelo Cidadania.

*In his third term as a representative, Virmondes Borges Cruvinel Filho is a licensed attorney for the State of Roraima and a university professor. He is the son of former federal and state representative Virmondes Cruvinel and Maria Roselene Deusdará Cruvinel, former state representative and former councilor in Goiânia. He began his political career as a councilor in Goiânia and reached the Legislature in 2014. In 2020 he was a candidate for mayor of Goiânia for Cidadania.*

Domicílio eleitoral: Goiânia  
Partido pelo qual foi eleito: UB  
Foi eleito com: 42.925 votos  
Região onde foi mais votado: Região Metropolitana de Goiânia (28.759 votos)  
Cidade onde foi mais votado: Goiânia (18.768 votos)  
Tem cargo na Mesa Diretora? 1º secretário

*Electoral domicile: Goiânia  
Party when elected: UB  
Elected with: 42,925 votes  
Most voted in the region of: Região Metropolitana de Goiânia (28,759 votes)  
Most voted in the city of: Goiânia (18,768 votes)  
Holds a position on the Board of Directors? 1st secretary*



## Vivian Naves

Eleita deputada estadual pela primeira vez em 2022, Vivian Cristina Albernaz Tanus Naves é advogada e primeira-dama de Anápolis desde 2017 — é casada com o prefeito Roberto Naves (PP). Na prefeitura, tocou os projetos sociais da gestão do marido. Vivian é licenciada do Banco do Brasil, onde é servidora de carreira.

*Elected state representative for the first time in 2022, Vivian Cristina Albernaz Tanus Naves is a lawyer and the first lady of Anápolis since 2017 — she is married to Mayor Roberto Naves (PP). In the city hall, she ran her husband's administration's social projects. Vivian is on leave from Banco do Brasil, where she is a career employee.*

Domicílio eleitoral: Anápolis  
Partido pelo qual foi eleita: PP  
Foi eleita com: 38.574 votos  
Região onde foi mais votada: Centro (27.108 votos)  
Cidade onde foi mais votada: Anápolis (25.795 votos)  
Tem cargo na Mesa Diretora? Não

*Electoral domicile: Anápolis  
Party when elected: PP  
Elected with: 38,574 votes  
Most voted in the region of: Centro (27,108 votes)  
Most voted in the city of: Anápolis (25,795 votes)  
Holds a position on the Board of Directors? No*





## Wagner Neto

Wagner Camargo Neto está em seu segundo mandato de deputado estadual. Elegeu-se em 2018, como 27 anos, como o parlamentar mais jovem daquela Legislatura. Na época cursava engenharia civil. Ex-vice-prefeito de Itapuranga, é filho de Júnior Camargo, que também foi prefeito do município.

*Wagner Camargo Neto is in his second term as a state representative. He was elected in 2018, aged 27, as the youngest parliamentarian in that Legislature. At the time, he was studying civil engineering. A former deputy mayor of Itapuranga, he is the son of Júnior Camargo, who was also mayor of the municipality.*

**Domicílio eleitoral:** Itapuranga  
**Partido pelo qual foi eleito:** PRTB. Mudou de partido desde a eleição. Partido atual: Solidariedade  
**Foi eleito com:** 32.543 votos  
**Região onde foi mais votado:** Centro (23.235 votos)  
**Cidade onde foi mais votado:** Itapuranga (11.067 votos)  
**Tem cargo na Mesa Diretora?** Não

*Electoral domicile: Itapuranga*

*Party when elected: PRTB. Changed parties since the election. Current party: Solidariedade Elected with: 32,543 votes Most voted in the region of: Centro (23,235 votes) Most voted in the city of: Itapuranga (11,067 votes) Holds a position on the Board of Directors? No*



## Wilde Cambão

Em seu segundo mandato de deputado estadual, Wilde Lopes Roriz é empresário no Entorno do Distrito Federal. Em Luziânia, foi duas vezes secretário – de Obras e de Esporte. Em 2020, disputou a eleição para prefeito, mas perdeu para Diego Sorgatto (UB), que também era deputado estadual da base do governador Ronaldo Caiado (UB). Hoje é líder do governo na Assembleia.

*In his second term as a state representative, Wilde Lopes Roriz is a businessman in the surroundings of the Federal District. He was secretary twice in Luziânia – for Labor and Sports. In 2020, he ran for mayor but lost to Diego Sorgatto (UB), who was also a state representative for Governor Ronaldo Caiado (UB). Today he is a leader of the government in the Legislature.*

**Domicílio eleitoral:** Luziânia  
**Partido pelo qual foi eleito:** PSD  
**Foi eleito com:** 29.908 votos  
**Região onde foi mais votado:** Entorno do Distrito Federal (27.266 votos)  
**Cidade onde foi mais votado:** Luziânia (9.391 votos)  
**Tem cargo na Mesa Diretora?** Não

*Electoral domicile: Luziânia Party when elected: PSD Elected with: 29,908 votes Most voted in the region of: Entorno do Distrito Federal (27,266 votes) Most voted in the city of: Luziânia (9,391 votes) Holds a position on the Board of Directors? No*



## Zeli Fritsche

Odontóloga, Zeli Fritsche está em seu primeiro mandato. Natural de Santa Catarina, sua atuação política começou no Entorno do Distrito Federal, em Valparaíso de Goiás, onde já se candidatou a vereadora duas vezes e, em 2016, foi eleita vice-prefeita na chapa encabeçada pelo prefeito Pábio Mossoró (MDB). Foi reeleita para o cargo em 2020 e, em 2022, conseguiu a cadeira da Assembleia.

*Zeli Fritsche is a dentist who is in her first mandate. Born in Santa Catarina, her political activities began in the surroundings of the Federal District, in Valparaíso de Goiás, where she ran for councilor twice and, in 2016, was elected deputy mayor on the ticket headed by Mayor Pábio Mossoró (MDB). She was re-elected in 2020 and, in 2022, got a seat in the Legislature.*

**Domicílio eleitoral:** Valparaíso de Goiás  
**Partido pelo qual foi eleito:** PRTB. Mudou de partido duas vezes desde a eleição. Passou pelo Solidariedade.  
**Partido atual:** UB  
**Foi eleito com:** 20.967 votos  
**Região onde foi mais votado:** Entorno do Distrito Federal (20.545 votos)  
**Cidade onde foi mais votado:** Valparaíso de Goiás (17.162 votos)  
**Tem cargo na Mesa Diretora?** Não

*Electoral domicile: Valparaíso de Goiás Party when elected: PRTB. Changed parties twice since the election Spent a period in Solidariedade Partido atual: UB Elected with: 20,967 votes Most voted in the region of: Entorno do Distrito Federal (20,545 votes) Most voted in the city of: Valparaíso de Goiás (17.162 votes) Holds a position on the Board of Directors? No*

# CÂMARA DE GOIÂNIA

## The Chamber of Goiânia

A Câmara de Goiânia é o Poder Legislativo da capital do estado – cada município tem a sua Câmara, à exceção de Brasília, que tem a Câmara Legislativa do Distrito Federal. Passam pela Casa os projetos de lei de abrangência municipal. Cabe aos vereadores também fiscalizar o Poder Executivo local. A Câmara de Goiânia é formada por 35 parlamentares, mas deve contar com 37 a partir de 2025, devido ao crescimento da população da capital – o número de cadeiras nos Legislativos municipais está previsto na Constituição Federal, e varia de acordo com a quantidade de habitantes.

*The Chamber of Goiânia is the Legislative Branch of the state capital – each municipality has its own Chamber, with the exception of Brasília, which has the Legislative Chamber of the Federal District. Bills of municipal scope pass through the House. It is also up to councilors to supervise the local executive branch. The Chamber of Goiânia is formed by 35 parliamentarians, but will have 39 from 2025, due to the growth of the population of the capital – the number of seats in the municipal Legislatures is foreseen in the Federal Constitution and varies according to the number of inhabitants.*



### Aava Santiago

Aava Santiago Aguiar está em seu primeiro mandato de vereadora. Nasceu em Barra do Garças (MT) e formou-se em Sociologia. Em 2018, disputou a eleição para deputada estadual pelo Avante. Em 2022, buscou cadeira na Câmara dos Deputados pelo PSDB.

*Aava Santiago Aguiar is in her first term as councilor. Born in Barra do Garças (MT) and graduated in Sociology. In 2018, she contested the election for state representative for Avante. In 2022, she sought a chair in the Chamber of Deputies for PSDB.*

Partido pelo qual foi eleita: PSDB  
Foi eleita com: 2.865 votos.  
Bairro em que foi mais votada: Bueno (247 votos)  
Tem cargo na Mesa Diretora? 3ª secretária

*Party when elected: PSDB  
Elected with: 2,865 votes.  
Most voted in the neighborhood of: Bueno (247 votes)  
Holds a position on the Board of Directors? 3rd secretary*



### Anderson Sales

Também conhecido como Bokão, Anderson Sales de Faria nasceu em Goiânia e está em seu segundo mandato seguido de vereador – ele tentou se eleger em 2012, mas sem sucesso. Foi eleito conselheiro tutelar da Região Leste em duas oportunidades, em 2006 e em 2009. Foi candidato a deputado estadual pelo PRTB em 2022, mas não se elegeu.

*Also known as Bokão, Anderson Sales de Faria was born in Goiânia and is in his second consecutive term as councilor – he tried to be elected in 2012 but without success. He was elected supervisory councilor for Região Leste on two occasions, in 2006 and 2009. He was a candidate for state representative for PRTB in 2022 but was not elected.*

Partido pelo qual foi eleito: DEM.  
Mudou de partido duas vezes desde a eleição. Passou pelo PRTB.  
Partido atual: Solidariedade  
Foi eleito com: 3.743 votos.  
Bairro em que foi mais votado: Conjunto Riviera (716 votos)  
Tem cargo na Mesa Diretora? Não

*Party when elected: DEM. Changed parties twice since the election  
Spent a period in PRTB Current party: Solidariedade  
Elected with: 3,743 votes  
Most voted in the neighborhood of: Conjunto Riviera (716 votes)  
Holds a position on the Board of Directors? No*







## Anselmo Pereira

Decano da Câmara de Goiânia com dez mandatos de vereador, Anselmo Pereira da Silva Sobrinho é formado em Direito e nasceu em Goiânia. Começou na vida pública como presidente da Associação de Moradores do Universitário, bairro em que ainda mora e representa. É o líder do prefeito na Casa.

*Dean of the Chamber of Goiânia with ten terms as councilor, Anselmo Pereira da Silva Sobrinho graduated in Law and was born in the capital. He began his public life as president of the Association of Residents of the University Sector, the neighborhood in which he still lives and represents. He is the leader of the mayor in the House.*

Partido pelo qual foi eleito: MDB  
Foi eleito com: 4.574 votos  
Bairro em que foi mais votado: Jardim Novo Mundo (260 votos)  
Tem cargo na Mesa Diretora? 1º secretário

*Party when elected: MDB  
Elected with: 4,574 votes  
Most voted in the neighborhood of: Jardim Novo Mundo (260 votes)  
Holds a position on the Board of Directors? 1st secretary*



## Cabo Senna

Natural da cidade de Goiás e formado em direito, Nataniel de Sena Soares está em seu segundo mandato de vereador. Ingressou na Polícia Militar em 1992. Tentou se eleger vereador em 2012 pelo PSOL, mas só teve sucesso em 2016. Em 2018 e em 2022, disputou eleição para deputado estadual, mas também não se elegeu.

*Born in the city of Goiás and trained in law, Nataniel de Sena Soares is in his second term as councilor. He joined the Military Police in 1992. He tried to be elected councilor in 2012 by PSOL, but was only successful in 2016. In 2018 and 2022, he ran for state representative but was also not elected.*

Partido pelo qual foi eleito: Patriota  
Foi eleito com: 3.549 votos  
Bairro em que foi mais votado: Goiânia 2 (295 votos)  
Tem cargo na Mesa Diretora? Não

*Party when elected: Patriota  
Elected with: 3,549 votes  
Most voted in the neighborhood of: Goiânia 2 (295 votes)  
Holds a position on the Board of Directors? No*



## Denício Trindade

Denício Célio Trindade assumiu cadeira na Câmara de Goiânia em 2023 pela quarta vez, como suplente do MDB, na vaga de Clécio Alves (Republicanos), que renunciou ao cargo para ser deputado estadual. Em 2011, Denício também tomou posse como suplente. No ano seguinte, foi eleito vereador. Voltou à Casa mais uma vez após a eleição de 2018, pelo Solidariedade, como suplente de Alysso Lima. Nasceu em Campo Belo (MG) e já ocupou diferentes cargos comissionados na administração pública de Goiânia.

*Denício Célio Trindade took over a chair in the Chamber of Goiânia in 2023 for the fourth time, as a deputy for MDB, in the vacancy of Clécio Alves (Republicanos), who resigned to be a state representative. In 2011, Denício also took office as a deputy. The following year, he was elected councilor. He returned to the House again after the 2018 election, for Solidariedade, as a deputy for Alysso Lima. Born in Campo Belo (MG) and has held different commissioned positions in the public administration of Goiânia.*

Partido pelo qual foi eleito: MDB  
Foi eleito com: 3.937 votos  
Bairro em que foi mais votado: Bueno (432 votos)  
Tem cargo na Mesa Diretora? Não

*Party when elected: MDB  
Elected with: 3,937 votes*

*Most voted in the neighborhood of: Bueno (432 votes)  
Holds a position on the Board of Directors? No*



## Dr. Gian

Giancarlo Said Ribeiro está no quarto mandato de vereador por Goiânia. Foi eleito pela primeira vez em 2008 e reeleito em 2012. No pleito seguinte, ficou como suplente do PSB, assumindo a cadeira de vereador após a eleição de 2018, quando Elias Vaz se elegeu deputado federal. Em 2020, foi reeleito. É médico e nasceu em Goiânia.

*Giancarlo Said Ribeiro is in his fourth term as councilor for Goiânia. He was elected for the first time in 2008 and re-elected in 2012. In the following election, he was a deputy for PSB, assuming the councilor chair after the 2018 election, when Elias Vaz was elected federal representative. He was re-elected in 2020. He is a doctor and was born in Goiânia.*

Partido pelo qual foi eleito: MDB  
Foi eleito com: 4.729 votos  
Bairro em que foi mais votado: Bueno (347 votos)  
Tem cargo na Mesa Diretora? Não

*Party when elected: MDB  
Elected with: 4,729 votes  
Most voted in the neighborhood of: Bueno (347 votes)  
Holds a position on the Board of Directors? No*



## Edgar Duarte

Edgar Duarte Gomes está no primeiro mandato como vereador de Goiânia. É natural de Uberlândia (MG) e formado em farmácia. Disputou eleição pela primeira vez para vereador da capital em 2012, mas não se elegeu. Também buscou cadeira na Assembleia Legislativa em 2022, sem sucesso.

*Edgar Duarte Gomes is in his first term as councilor of Goiânia. He was born in Uberlândia (MG) and graduated in pharmacy. He ran for election for the first time as city councilor in 2012 but was not elected. He also sought a chair in the State Legislature in 2022 without success.*

Partido pelo qual foi eleito: PMB  
Foi eleito com: 2.905 votos  
Bairro em que foi mais votado: Jardim Guanabara (488 votos)  
Tem cargo na Mesa Diretora?  
Não

*Party when elected: PMB  
Elected with: 2,905 votes  
Most voted in the neighborhood of: Jardim Guanabara (488 votes)  
Holds a position on the Board of Directors? No*



## Gabriela Rodart

Gabriela Rodart Lopes está em seu primeiro mandato de vereadora de Goiânia. Enfrenta processo na Justiça Eleitoral por infidelidade partidária (chegou a ser afastada do cargo por cerca de um mês no primeiro semestre de 2023). Nasceu em Goiânia.

*Gabriela Rodart Lopes is in her first term as councilor in Goiânia. She is facing a lawsuit in the Electoral Court for party infidelity (she was even removed from office for about a month in the first half of 2023). Born in Goiânia.*

Partido pelo qual foi eleita: DC. Mudou de partido desde a eleição. Partido atual: PTB  
Foi eleita com: 3.476 votos  
Bairro em que foi mais votada: Bueno (349 votos)  
Tem cargo na Mesa Diretora?  
Não

*Party when elected: DC. Changed parties since the election. Current party: PTB  
Elected with: 3,476 votes  
Most voted in the neighborhood of: Bueno (349 votes)  
Holds a position on the Board of Directors? No*



## Romário Policarpo

Romário Barbosa Policarpo exerce o segundo mandato consecutivo de vereador. Nasceu em Brasília, é formado em gestão de segurança pública e é guarda civil metropolitano (GCM). Já foi presidente do Sindicato dos Trabalhadores do Município de Goiânia (Sindigoânia).

*Romário Barbosa Policarpo is serving his second consecutive term as councilor. Born in Brasília, he graduated in public safety management and is a Metropolitan Civil Guard (GCM). He was once president of the Union of Workers of the Municipality of Goiânia (Sindigoânia).*

Partido pelo qual foi eleito: Patriota  
Foi eleito com: 4.541 votos  
Bairro em que foi mais votado: Vila Monticelli (192 votos)  
Tem cargo na Mesa Diretora?  
Presidente

*Party when elected: Patriota  
Elected with: 4,541 votes  
Most voted in the neighborhood of: Vila Monticelli (192 votes)  
Holds a position on the Board of Directors? President*



## Geverson Abel

Geverson Abel de Souza Carmo exerce seu primeiro mandato de vereador. Nasceu em Goiânia e é formado em gestão de segurança pública e teologia. Já havia disputado outras duas eleições para vereador da capital, em 2012 e 2016. Antes de ser vereador, foi presidente da Associação dos Moradores do Vila Jardim, São Judas Tadeu e bairros adjacentes.

*Geverson Abel de Souza Carmo is serving his first term as councilor. He was born in Goiânia and has a degree in public safety management and theology. He had already contested two other elections for councilor of the capital, in 2012 and 2016. Before becoming councilor, he was president of the Association of Residents of Vila Jardim, São Judas Tadeu and adjacent neighborhoods.*

Partido pelo qual foi eleito: Avante  
Foi eleito com: 3.060 votos  
Bairro em que foi mais votado: Vila Itatiaia (591 votos)  
Tem cargo na Mesa Diretora?  
Não

*Party when elected: Avante  
Elected with: 3,060 votes  
Most voted in the neighborhood of: Vila Itatiaia (591 votes)  
Holds a position on the Board of Directors? No*



## Henrique Alves

Henrique Alves Luiz Pereira está em seu primeiro mandato de vereador. Filho do advogado e ex-secretário de Meio Ambiente, Clarismino Luiz Pereira Júnior, o vereador é formado em direito e foi secretário municipal de Planejamento Urbano e Habitação na gestão do ex-prefeito Iris Rezende (MDB). Chegou a registrar candidatura para deputado estadual em 2022, mas desistiu.

*Henrique Alves Luiz Pereira is in his first term as councilor. The councilor is the son of lawyer and former secretary of the Environment Clarismino Luiz Pereira Júnior. He has a degree in law and was municipal secretary of Urban Planning and Housing in the management of former mayor Iris Rezende (MDB). He even registered a candidacy for state representative in 2022 but withdrew.*

Partido pelo qual foi eleito: MDB  
Foi eleito com: 4.372 votos  
Bairro em que foi mais votado: Bairro Floresta (248 votos)  
Tem cargo na Mesa Diretora? Não

*Party when elected: MDB  
Elected with: 4,372 votes  
Most voted in the neighborhood of: Bairro Floresta (248 votes)  
Holds a position on the Board of Directors? No*



## Igor Franco

Igor Recelly Franco de Freitas iniciou seu mandato na Câmara de Goiânia em novembro de 2022, após a chapa do Cidadania ser cassada por descumprimento da cota de gênero. Nasceu em Goiânia e é formado em direito. Antes da eleição de 2020, tentou ser vereador da capital por três vezes, em 2008, 2012 e 2016. Foi conselheiro tutelar da região Centro-Sul e já teve cargos nos governos estadual e federal.

*Igor Recelly Franco de Freitas began his term in the Chamber of Goiânia in November 2022, after the Cidadania ticket was revoked for non-compliance with the gender quota. He was born in Goiânia and graduated in law. Before the 2020 election, he tried to become a city representative three times, in 2008, 2012 and 2016. He was a tutelary counselor for the Center-South region and has held positions in the state and federal governments.*

Partido pelo qual foi eleito: PROS. Mudou de partido duas vezes desde a eleição. Passou pelo PRTB.  
Partido atual: Solidariedade  
Foi eleito com: 4.179 votos  
Bairro em que foi mais votado: Jardim Novo Mundo (233 votos)  
Tem cargo na Mesa Diretora? Não

*Party when elected: PROS. Changed parties twice since the election*

*Spent a period in PRTB Current party: Solidariedade  
Elected with: 4,179 votes  
Most voted in the neighborhood of: Jardim Novo Mundo (233 votes)  
Holds a position on the Board of Directors? No*



## Isaias Ribeiro

Natural do Rio de Janeiro, Isaias Ribeiro Santana está em seu primeiro mandato, e foi campeão de votos na eleição de 2020. Pastor da Igreja Universal, é ligado ao prefeito Rogério Cruz.

*Born in Rio de Janeiro, Isaias Ribeiro Santana is in his first term and was the votes champion in the 2020 election. Pastor of the Universal Church, he is linked to Mayor Rogério Cruz.*

Partido pelo qual foi eleito: Republicanos  
Foi eleito com: 9.323 votos  
Bairro em que foi mais votado: Central (481 votos)  
Tem cargo na Mesa Diretora? 2º vice-presidente

*Party when elected: Republicanos  
Elected with: 9,323 votes  
Most voted in the neighborhood of: Central (481 votes)  
Holds a position on the Board of Directors? 2nd vice president*



## Izídio Alves

Izídio Alves de Souza está no oitavo mandato como vereador de Goiânia. Nasceu em Córrego do Ouro (GO) e tem ensino médio completo. É funcionário efetivo da Companhia de Urbanização de Goiânia (Comurg), categoria que representa na Casa.

*Izídio Alves de Souza is in his eighth term as councilor of Goiânia. He was born in Córrego do Ouro (GO) and has completed high school. He is an effective employee of the Urbanization Company of Goiânia (Comurg), a category he represents in the House.*

Partido pelo qual foi eleito: MDB  
Foi eleito com: 4.007 votos  
Bairro em que foi mais votado: Vila Finsocial (219 votos)  
Tem cargo na Mesa Diretora? Não

*Party when elected: MDB  
Elected with: 4,007 votes  
Most voted in the neighborhood of: Vila Finsocial (219 votes)  
Holds a position on the Board of Directors? No*





## Joãozinho Guimarães

João Ferreira Guimarães nasceu em Araguatins (TO) e é servidor público estadual. Foi suplente de vereador em 2005 e se elegeu em 2008. Disputou as duas eleições seguintes, mas apenas conseguiu a suplência. Em 2020, voltou à Câmara. Chegou a buscar cadeira na Assembleia Legislativa em 2018, mas não teve sucesso.

*João Ferreira Guimarães was born in Araguatins (TO) and is a state public servant. He was an alternate councilor in 2005 and was elected in 2008. He disputed the two following elections, but only managed to become a deputy. In 2020, he returned to the Chamber. He even sought a seat in the State Legislature in 2018 but was unsuccessful.*

**Partido pelo qual foi eleito:** Solidariedade  
**Foi eleito com:** 1.950 votos  
**Bairro em que foi mais votado:** Parque Atheneu (894 votos)  
**Tem cargo na Mesa Diretora?** Corregedor

*Party when elected: Solidariedade  
Elected with: 1,950 votes  
Most voted in the neighborhood of: Parque Atheneu (894 votes)  
Holds a position on the Board of Directors? Internal affairs officer*



## Juarez Lopes

Juarez de Souza Lopes está no quarto mandato de vereador. Foi eleito pela primeira vez em 2004. Disputou eleições para deputado estadual em 2010, 2018 e 2022, mas ficou como suplente. Nasceu em Goiânia.

*Juarez de Souza Lopes is in his fourth term as councilor. He was elected for the first time in 2004. He contested elections for state representative in 2010, 2018 and 2022, but stayed as a deputy. Born in Goiania.*

**Partido pelo qual foi eleito:** PDT  
**Foi eleito com:** 3.173 votos  
**Bairro em que foi mais votado:** Jardim Europa (331 votos)  
**Tem cargo na Mesa Diretora?** 2º secretário

*Party when elected: PDT  
Elected with: 3,173 votes  
Most voted in the neighborhood of: Jardim Europa (331 votes)  
Holds a position on the Board of Directors? 2nd secretary*



## Katia Maria

Katia Maria dos Santos é vereadora em primeiro mandato, e presidente estadual do PT. Suplente para deputado estadual em 2010, assumiu a cadeira na Câmara de Goiânia no início de 2023 no lugar de Mauro Rubem, eleito deputado estadual em 2022. Foi candidata a deputada estadual em 2006 e em 2022. Em 2016, foi candidata a vice-prefeita de Senador Canedo e em 2018 disputou o governo de Goiás. É professora e nasceu em Goiânia.

*Katia Maria dos Santos is a first-term councilor and PT state president. As a deputy, she took over the chair in the Chamber of Goiania in early 2023 in place of Mauro Rubem, who was elected state representative in 2022. She was a candidate for state representative in 2006 and in 2022. In 2016, she was a candidate for deputy mayor of Senador Canedo and in 2018 she ran for the government of Goiás. She is a teacher and was born in Goiania.*

**Partido pelo qual foi eleita:** PT  
**Foi eleita com:** 2.023 votos  
**Bairro em que foi mais votada:** Central (111 votos)  
**Tem cargo na Mesa Diretora?** Não

*Party when elected: PT  
Elected with: 2,023 votes  
Most voted in the neighborhood of: Central (111 votes)  
Holds a position on the Board of Directors? No*



## Kleybe Morais

Kleybe Lemes de Morais está no segundo mandato consecutivo. Nasceu em Goiânia e foi analista tecnológico da Prefeitura de Goiânia. Antes de ser eleito, disputou duas eleições para vereador (2012 e 2008), mas ficou como suplente. Foi presidente da Associação dos Servidores da Comdata.

*Kleybe Lemes de Morais is in his second consecutive term. He was born in Goiania and was a technological analyst for the Goiania City Hall. Before being elected, he contested two elections for councilor (2012 and 2008), but stayed as a deputy. He was president of the Comdata Servers Association.*

**Partido pelo qual foi eleito:** MDB  
**Foi eleito com:** 4.062 votos  
**Bairro em que foi mais votado:** Jardim Vila Boa (277 votos)  
**Tem cargo na Mesa Diretora?** Não

*Party when elected: MDB  
Elected with: 4,062 votes  
Most voted in the neighborhood of: Jardim Vila Boa (277 votes)  
Holds a position on the Board of Directors? No*



## Leandro Sena

Heleandro Ferreira de Sena foi eleito vereador em 2020. Já havia vencido a eleição para o mesmo cargo em 2000. Disputou outros pleitos para vereador de Goiânia (2012 e 2016), mas ficou como suplente. Também foi deputado estadual na 15ª legislatura, entre 2003 e 2007. Em 2022, disputou eleição para deputado federal pelo PRTB, mas não foi eleito. Nasceu em Goiânia.

*Heleandro Ferreira de Sena was elected councilor in 2020. He had already won the election for the same office in 2000. He disputed other elections for councilor of Goiânia (2012 and 2016), but remained a deputy. He was also a state representative in the 15th legislature, between 2003 and 2007. In 2022, he ran for election as a federal representative for PRTB but was not elected. Born in Goiania.*

Partido pelo qual foi eleito: Republicanos. Mudou de partido duas vezes desde a eleição. Passou pelo PRTB. Partido atual: PMB  
Foi eleito com: 3.191 votos  
Bairro em que foi mais votado: Jardim Vila Boa (425 votos)  
Tem cargo na Mesa Diretora? 4º secretário

*Party when elected: Republicanos. Changed parties twice since the election Spent a period in PRTB Current party: PMB*

*Elected with: 3,191 votes  
Most voted in the neighborhood of: Jardim Vila Boa (425 votes)  
Holds a position on the Board of Directors? 4th secretary*



## Léia Klébia

Léia Klébia Araújo e Vieira está no segundo mandato como vereadora de Goiânia. Nasceu na capital e é pedagoga. É representante do segmento evangélico.

*Léia Klébia Araújo e Vieira is in her second term as councilor of Goiânia. She was born in the capital and is a pedagogue. She is a representative of the evangelical segment.*

Partido pelo qual foi eleita: PSC. Está no Podemos porque este incorporou o PSC  
Foi eleita com: 3.222 votos  
Bairro em que foi mais votada: Goiá (252 votos)  
Tem cargo na Mesa Diretora? 4ª vice-presidente

*Party when elected: PSC. Is currently in Podemos because it incorporated PSC  
Elected with: 3,222 votes  
Most voted in the neighborhood of: Goiá (252 votes)  
Holds a position on the Board of Directors? 4th secretary*



## Léo José

Leonardo José Arantes está no primeiro mandato de vereador. Nasceu em Goiânia e é formado em direito. Já ocupou cargos comissionados nos governos estadual e federal. É sobrinho do ex-deputado federal Jovair Arantes (Republicanos), que é secretário municipal de Governo da prefeitura de Goiânia.

*Leonardo José Arantes is serving his first term as councilor. He was born in Goiânia and graduated in law. He has held commissioned positions in both state and federal government. He is the nephew of former federal representative Jovair Arantes (Republicanos), who is a municipal secretary of the government of the city of Goiânia.*

Partido pelo qual foi eleito: PTB. Mudou de partido desde a eleição.  
Partido atual: Republicanos  
Foi eleito com: 1.799 votos  
Bairro em que foi mais votado: Jardim América (97 votos)  
Tem cargo na Mesa Diretora? Não

*Party when elected: PTB. Changed parties since the election. Current party: Republicanos  
Elected with: 1,799 votes  
Most voted in the neighborhood of: Jardim América (97 votes)  
Holds a position on the Board of Directors? No*



## Lucas Kitão

Lucas Ferreira Pires Bueno está em seu segundo mandato consecutivo como vereador de Goiânia. Nasceu na capital e é formado em direito. Em 2022, disputou a eleição para deputado federal pelo PSD, mas não foi eleito.

*Lucas Ferreira Pires Bueno is in his second consecutive term as councilor of Goiânia. He was born in the capital and graduated in law. In 2022, he ran for election as a federal representative for PSD but was not elected.*

Partido pelo qual foi eleito: PSL. Mudou de partido desde a eleição.  
Partido atual: PSD  
Foi eleito com: 4.743 votos  
Bairro em que foi mais votado: Bueno (701 votos)  
Tem cargo na Mesa Diretora? Não

*Party when elected: PSL. Changed parties since the election. Current party: PSD  
Elected with: 4,743 votes  
Most voted in the neighborhood of: Bueno (701 votes)  
Holds a position on the Board of Directors? No*



## Luciula do Recanto

Luciula Cascão Correa é vereadora em primeiro mandato. Nasceu em Goiânia e tem a causa animal como principal bandeira política. Foi candidata a deputada estadual em 2018 e em 2022.

*Luciula Cascão Correa is a councilor in her first term. She was born in Goiânia and the animal cause is her main political banner. She was a candidate for state representative in 2018 and 2022.*

Partido pelo qual foi eleita: PSD  
Foi eleita com: 5.982 votos  
Bairro em que foi mais votada:  
Bueno (400 votos)  
Tem cargo na Mesa Diretora? Não

*Party when elected: PSD  
Elected with: 5,982 votes  
Most voted in the neighborhood of:  
Bueno (400 votes)  
Holds a position on the Board of Directors? No*



## Pastor Wilson

Wilson Pereira da Silva Cunha disputou duas eleições seguidas para vereador de Goiânia. Em 2016, alcançou apenas a suplência e, em 2020, foi eleito. Nasceu na capital e tem formação em gestão e transporte.

*Wilson Pereira da Silva Cunha ran two consecutive elections for councilor of Goiânia. In 2016, he only reached the deputy position and in 2020 he was elected. He was born in the capital and has a background in management and transport.*

Partido pelo qual foi eleito: PMB  
Foi eleito com: 2.298 votos  
Bairro em que foi mais votado:  
Vila Finsocial (684 votos)  
Tem cargo na Mesa Diretora? Não

*Party when elected: PMB  
Elected with: 2,298 votes  
Most voted in the neighborhood of:  
Vila Finsocial (684 votes)  
Holds a position on the Board of Directors? No*



## Paulo Henrique da Farmácia

Paulo Henrique Rodrigues Silva está no primeiro mandato de vereador. Nasceu em Goiânia e é servidor público municipal. Já foi presidente do Instituto de Assistência à Saúde dos Servidores Municipais de Goiânia (Imas) e do GoiâniaPrev. É filho do ex-vereador Paulo César da Silva, conhecido como Paulo da Farmácia, que é secretário municipal de Inovação, Ciência e Tecnologia da prefeitura de Goiânia.

*Paulo Henrique Rodrigues Silva is in his first term as councillor. He was born in Goiânia and is a municipal public servant. He was president of the Institute of Health Assistance for Municipal Servants of Goiânia (Imas) and of GoiâniaPrev. He is the son of former councilor Paulo César da Silva, known as Paulo da Farmácia (Farmacy Paulo, in English), who is the municipal secretary of Innovation, Science and Technology of the city of Goiânia.*

Partido pelo qual foi eleito: Agir  
Foi eleito com: 2.583 votos  
Bairro em que foi mais votado:  
Jardim Balneário Meia Ponte (728 votos)  
Tem cargo na Mesa Diretora? Não

*Party when elected: Agir  
Elected with: 2,583 votes  
Most voted in the neighborhood of:  
Jardim Balneário Meia Ponte (728 votes)  
Holds a position on the Board of Directors? No*



## Paulo Magalhães

Paulo Pereira Magalhães está no quarto mandato de vereador em Goiânia. Assumiu cadeira pela primeira vez em 1971. Tomou posse no atual mandato em setembro de 2022, após cassação da chapa do PRTB por descumprimento da cota de gênero na eleição de 2020. Já disputou eleições para deputado estadual.

*Paulo Pereira Magalhães is in his fourth term as councilor in Goiânia. He took office for the first time in 1971. His current term began in September 2022, after the removal of the PRTB ticket for non-compliance with the gender quota in the 2020 election. He has already contested elections for state representative.*

Partido pelo qual foi eleito: DEM.  
DEM se tornou UB na fusão com o PSL  
Foi eleito com: 2.960 votos  
Bairro em que foi mais votado:  
Pedro Ludovico (907 votos)  
Tem cargo na Mesa Diretora? Não

*Party when elected: DEM. DEM became UB in the merger with PSL  
Elected with: 2,960 votes  
Most voted in the neighborhood of:  
Pedro Ludovico (907 votes)  
Holds a position on the Board of Directors? No*





## Pedro Azulão Jr.

Anderson Cruz e Freire está no quarto mandato de vereador. Nasceu em Goiânia e é comerciante. Em 2006, disputou eleição para deputado federal e, em 2022, buscou cadeira na Assembleia Legislativa, mas não teve sucesso. Adotou o nome de urna de seu pai, o ex-vereador Pedro Azulão.

*Anderson Cruz e Freire is in his fourth term as councilor. He was born in Goiânia and is a merchant. In 2006, he ran for election as a federal representative, and, in 2022, he sought a seat in the State Legislature but was unsuccessful. He adopted his father's political name, former councilor Pedro Azulão.*

Partido pelo qual foi eleito: PSB  
Foi eleito com: 3.233 votos  
Bairro em que foi mais votado: Vila João Vaz (395 votos)  
Tem cargo na Mesa Diretora? Não

*Party when elected: PSB  
Elected with: 3,233 votes  
Most voted in the neighborhood of: Vila João Vaz (395 votes)  
Holds a position on the Board of Directors? No*



## Raphael da Saúde

Raphael Cavalcante Calixto está no primeiro mandato. Ocupa a cadeira como suplente do vereador licenciado Wellington Bessa, que é secretário municipal de Administração. Nasceu em Goiânia, é formado em farmácia, e é servidor público municipal.

*Raphael Cavalcante Calixto is in his first term. He occupies the chair as a deputy for licensed councilor Wellington Bessa, who is municipal secretary of Administration. Born in Goiânia, he graduated in pharmacy and is a municipal public servant.*

Partido pelo qual foi eleito: DC  
Foi eleito com: 2.618 votos  
Bairro em que foi mais votado: Jardim Novo Mundo (419 votos)  
Tem cargo na Mesa Diretora? Não

*Party when elected: DC  
Elected with: 2,618 votes  
Most voted in the neighborhood of: Jardim Novo Mundo (419 votes)  
Holds a position on the Board of Directors? No*



## Ronilson Reis

Ronilson de Souza Reis é vereador em primeiro mandato. Nasceu em Corrente (PI) e é formado em direito. Já foi procurador-geral de Abadia de Goiás. Em 2022, disputou eleição para deputado estadual pelo PMB, mas não foi eleito.

*Ronilson de Souza Reis is a councilor in his first term. He was born in Corrente (PI) and graduated in law. He was former attorney general of Abadia de Goiás. In 2022, he ran for state representative for PMB but was not elected.*

Partido pelo qual foi eleito: Podemos. Mudou de partido desde a eleição.  
Partido atual: PMB  
Foi eleito com: 3.184 votos  
Bairro em que foi mais votado: Conjunto Vera Cruz II (282 votos)  
Tem cargo na Mesa Diretora? Não

*Party when elected: Podemos.  
Changed parties since the election.  
Current party: PMB  
Elected with: 3,184 votes  
Most voted in the neighborhood of: Conjunto Vera Cruz II (282 votes)  
Holds a position on the Board of Directors? No*



## Sabrina Garcez

Sabrina Garcez Henrique Silva está no segundo mandato de vereadora. Nasceu em Goiânia, e é formada em direito. É filha da ex-vereadora Cida Garcez, secretária municipal de Direitos Humanos e Políticas Afirmativas. Sabrina disputou eleição para deputada federal pelo Republicanos em 2022 e não se elegeu.

*Sabrina Garcez Henrique Silva is in her second term as councilor. She was born in Goiânia and has a degree in law. She is the daughter of former councilor Cida Garcez, the municipal secretary of Human Rights and Affirmative Policies. Sabrina ran for election as a federal representative for Republicanos in 2022 and was not elected.*

Partido pelo qual foi eleita: PSD. Mudou de partido desde a eleição.  
Partido atual: Republicanos  
Foi eleita com: 5.891 votos  
Bairro em que foi mais votada: Jardim América (276 votos)  
Tem cargo na Mesa Diretora? Não

*Party when elected: PSD. Changed parties since the election.  
Current party: Republicanos  
Elected with: 5,891 votes  
Most voted in the neighborhood of: Jardim América (276 votes)  
Holds a position on the Board of Directors? No*



## Sandes Júnior

João Sandes Júnior já foi deputado estadual e deputado federal. Assumiu mandato de vereador em 2020, retornando ao cargo que havia ocupado entre o fim da década de 1980 e início de 1990. Também já foi candidato a prefeito de Goiânia. Disputou novamente a eleição para deputado federal em 2022, mas não se elegeu. Nasceu em Porto Nacional (TO), é apresentador de rádio e TV. Foi líder do prefeito no primeiro ano do atual mandato.

*João Sandes Júnior has been a state and federal representative. He took office as councilor in 2020, returning to the position he had held between the late 1980s and early 1990s. He was also a candidate for mayor of Goiânia. He disputed the election for federal deputy again in 2022 but was not elected. Born in Porto Nacional (TO), he is a radio and TV presenter. He was one of the mayor's leaders in the first year of his current term.*

**Partido pelo qual foi eleito:** PP  
**Foi eleito com:** 4.664 votos  
**Bairro em que foi mais votado:** Jardim Novo Mundo (205 votos)  
**Tem cargo na Mesa Diretora?** 3º vice-presidente

*Party when elected: PP  
Elected with: 4,664 votes  
Most voted in the neighborhood of: Jardim Novo Mundo (205 votes)  
Holds a position on the Board of Directors? 3rd vice president*



## Sargento Novandir

Novandir Rodrigues da Silva foi eleito duas vezes seguidas vereador de Goiânia (2016 e 2020). Em 2012, também disputou, mas perdeu a eleição. Nasceu em Ceres (GO) e é policial militar. Em 2022, foi candidato a deputado estadual e mais uma vez perdeu.

*Novandir Rodrigues da Silva was elected councilor of Goiânia twice in a row (2016 and 2020). He also disputed the elections in 2012 but lost the election. He was born in Ceres (GO) and is a military police officer. In 2022, he was a candidate for state representative and lost again.*

**Partido pelo qual foi eleito:** Republicanos. Mudou de partido desde a eleição.  
**Partido atual:** Avante  
**Foi eleito com:** 7.247 votos  
**Bairro em que foi mais votado:** Jardim Guanabara (1.893 votos)  
**Tem cargo na Mesa Diretora?** Não

*Party when elected: Republicanos. Changed parties since the election. Current party: Avante  
Elected with: 7,247 votes  
Most voted in the neighborhood of: Jardim Guanabara (1.893 votes)  
Holds a position on the Board of Directors? No*



## Thialu Guiotti

Thialu Raphael Guiotti Lustosa está no primeiro mandato de vereador. É presidente do Avante em Goiás. Nasceu em Goiânia, é empresário e já cursou teologia e psicologia. Disputou eleições para deputado estadual e federal em 2006 e em 2022, respectivamente.

*Thialu Raphael Guiotti Lustosa is in his first term as councilor. He is president of Avante in Goiás. Born in Goiânia, he is a businessman and has studied theology and psychology. He contested elections for state and federal representative in 2006 and 2022, respectively.*

**Partido pelo qual foi eleito:** Avante  
**Foi eleito com:** 1.884 votos  
**Bairro em que foi mais votado:** Jardim Guanabara (98 votos)  
**Tem cargo na Mesa Diretora?** Não

*Party when elected: Avante  
Elected with: 1,884 votes  
Most voted in the neighborhood of: Jardim Guanabara (98 votes)  
Holds a position on the Board of Directors? No*



## Welton Lemos

Welton de Oliveira Lemos é vereador em primeiro mandato. Tomou posse em novembro de 2022, após a Justiça Eleitoral cassar a chapa do Cidadania por descumprimento da cota de gênero na eleição de 2020. Nasceu em Araguaína (TO), é empresário e formado em Administração. Foi candidato a deputado estadual em 2018, mas não foi eleito.

*Welton de Oliveira Lemos is a councilor in his first term. He took office in November 2022, after the Electoral Justice removed the Cidadania ticket for non-compliance with the gender quota in the 2020 election. Born in Araguaína (TO), he is a businessman and graduated in Business. He was a candidate for state representative in 2018 but was not elected.*

**Partido pelo qual foi eleito:** Podemos  
**Foi eleito com:** 2.310 votos  
**Bairro em que foi mais votado:** Bueno (144 votos)  
**Tem cargo na Mesa Diretora?** Não

*Party when elected: Podemos  
Elected with: 2,310 votes  
Most voted in the neighborhood of: Bueno (144 votes)  
Holds a position on the Board of Directors? No*





## Willian Veloso

Willian Veloso de Carvalho está no primeiro mandato de vereador. Nasceu em Goiânia, é economista e advogado. Em 2022, disputou a eleição para deputado estadual. Já foi vice-presidente da Comissão dos Direitos da Pessoa com Deficiência da OAB-GO.

*Willian Veloso de Carvalho is in his first term as councilor. Born in Goiânia, he is an economist and lawyer. In 2022, he contested the election for state representative. He was vice-president of the Committee on the Rights of Persons with Disabilities of OAB-GO.*

Partido pelo qual foi eleito: PL  
Foi eleito com: 1.972 votos  
Bairro em que foi mais votado: Bueno (166 votos)  
Tem cargo na Mesa Diretora? Não

*Party when elected: PL  
Elected with: 1,972 votes  
Most voted in the neighborhood of: Bueno (166 votes)  
Holds a position on the Board of Directors? No*

## Vereador licenciado:

*Councillor on leave:*

Wellington de Bessa Oliveira está licenciado do mandato desde março de 2021, quando se tornou secretário de Educação da Prefeitura de Goiânia. Deixou a Educação em maio, e assumiu como secretário de Administração. Nasceu em São Francisco de Goiás e, antes de ser vereador, atuava na área de Educação.

Partido pelo qual foi eleito: DC  
Foi eleito com: 3.370 votos  
Bairro em que foi mais votado: Bueno (274 votos)

*Wellington de Bessa Oliveira has been on leave since March 2021, when he became Secretary of Education for the Goiânia City Hall. He left Education in May and took over as Secretary of Administration. He was born in São Francisco de Goiás and, before becoming a councilor, he worked in the area of Education.*

*Party when elected: DC  
Elected with: 3,370 votes  
Most voted in the neighborhood of: Bueno (274 votos)*



# SUA COOPERATIVA, DO SEU JEITO!



Conheça nossas soluções:

 **Conta corrente**

 **Poupança**

 **Investimentos**

 **Consórcios**

 **Créditos**

 **Seguros**




*Escaneie e  
saiba mais!*



SicoobUniCentroBr

 **SICOOB**  
UniCentro Br



The image shows the exterior of a modern building with large glass windows. On the left, there is a statue of a woman holding a scale of justice. The building's name is visible on the facade. A large red and white graphic overlay is on the right side of the image.

**PALÁCIO DA JUSTIÇA**  
Desembargador Cleonon de Barros Loyola

# JUDICIÁRIO

# A JUSTIÇA E OS FISCAIS DE CONTAS

# 4

O judiciário brasileiro ganhou os holofotes nos últimos anos, sobretudo pelo contexto político do país. Independentemente disso, a justiça é um dos Três Poderes da República, como estabelece a Constituição, e necessita de um capítulo próprio, com os detalhes de suas estruturas e de suas competências.

Nesta quarta parte, o Anuário esmiuça o funcionamento e a composição, assim como registra a localização do Tribunal de Justiça de Goiás (TJ-GO), do Tribunal Regional Eleitoral (TRE-GO), Seção Judiciária de Goiás, e do Tribunal Regional do Trabalho da 18ª Região (TRT-18), as quatro instituições do Poder Judiciário presentes no estado. O destaque maior do capítulo é TJ-GO, instância estadual da justiça.

Também reúne informações sobre a Defensoria Pública – que exerce papel de defesa da população de baixa renda ou em situação de vulnerabilidade –, e sobre o Ministério Público em todas as suas esferas de atuação em Goiás.

Além do Poder Judiciário, estão neste capítulo informações sobre os dois Tribunais de Contas: o do Estado (TCE-GO) e o dos Municípios (TCM-GO), passando por suas competências, áreas de atuação, e estruturas administrativas. Goiás é um dos três estados do país que contam com tribunal específico para o controle das contas municipais – apenas Bahia e Pará têm essa corte de contas.

## *Justice and auditors*

*The Brazilian judiciary has gained the spotlight in recent years, mainly due to the country's political context. Regardless, the judiciary is one of the Three Powers of the Republic, as established by the Constitution, and needs its own chapter with details of its structures and powers.*

*In this fourth part, the Yearbook details the operation, composition and records the location of the Court of Justice of Goiás (TJ-GO), the Regional Electoral Court (TRE-GO), the Judiciary Section of Goiás and the Regional Labor Court of the 18th Region (TRT-18), the four institutions of the Judicial Branch present in the state. The biggest highlight of the chapter is TJ-GO, the state instance of the judiciary.*

*The chapter also gathers information on the Office of the Public Defender – which plays a role in defending the low-income or vulnerable population – and on the Public Prosecutor's Office in all its spheres of action in Goiás.*

*In addition to the Judicial Branch, this chapter contains information on the two Accounting Courts: from the State (TCE-GO) and the Municipalities (TCM-GO), including their competencies, areas of activity and administrative structures. Goiás is one of the three states in the country that have a specific court for the control of municipal accounts – only Bahia and Pará also have this type of accounting court.*

# O JUDICIÁRIO EM GOIÁS

*The judiciary in Goiás*

**Tribunal de Justiça  
de Goiás (TJ-GO)**  
*Court of Justice of  
Goiás (TJ-GO)*

**Tribunal de Regional  
Eleitoral de Goiás  
(TRE-GO)**  
*Regional Electoral  
Court of Goiás (TJ-GO)*

**Justiça Federal - Seção  
Judiciária de Goiás**  
*Federal Justice -  
Judiciary Section of  
Goiás*

**Tribunal Regional do  
Trabalho da 18ª Região  
(TRT-18/Goiás)**  
*Regional Labor Court of the  
18th Region (TRT-18/Goiás)*

**Defensoria  
Pública**  
*Office of the  
Public Defender*

## TRIBUNAIS DE CONTAS DE GOIÁS

*Accounting Courts*

◆ **Tribunal de Contas do Estado (TCE-GO)**  
*State Accounting Court (TCE-GO)*

◆ **Tribunal de Contas dos Municípios (TCM-GO)**  
*Municipalities Accounting Court (TCM-GO)*



# O MINISTÉRIO PÚBLICO EM GOIÁS

*Public Prosecutor's Office in Goiás*

# 4

**Ministério Público  
da União**  
*The Public  
Prosecutor's Office*

**Ministério Público  
Federal**  
*Federal Prosecution  
Office*

**Ministério Público  
do Trabalho**  
*Labor Prosecution  
Office*

**Ministério Público  
Militar**  
*Military Prosecution  
Office*

**Ministério Público do Distrito  
Federal e Territórios**  
*Prosecution Office of the Federal  
District and Territories*

**Ministério Público  
de Goiás**  
*State Public  
Prosecutor's Office*

# PODER JUDICIÁRIO

## Tribunais em Goiás

- Tribunal de Justiça de Goiás (TJ-GO)
- Tribunal Regional Eleitoral de Goiás (TRE-GO)
- Justiça Federal - Seção Judiciária de Goiás
- Tribunal Regional do Trabalho da 18ª Região (TRT-18/Goiás)

## Competências

- Tribunal de Justiça de Goiás (TJ-GO)

As causas que não estejam sujeitas à Justiça Federal comum, do Trabalho, Eleitoral, e Militar, são de responsabilidade da Justiça Estadual. São a maioria dos crimes comuns, ações da área de família, execuções fiscais dos estados e municípios, ações cíveis, criminais, entre outras.

- Tribunal Regional Eleitoral de Goiás (TRE-GO)

A Justiça Eleitoral é especializada, responsável pela organização do processo eleitoral (alistamento eleitoral, votação, apuração dos votos, diplomação dos eleitos) e atua na garantia do respeito à soberania popular e à cidadania. Ao TRE cabe processar e julgar originariamente o registro e o cancelamento do registro dos diretórios estaduais e municipais de partidos políticos, bem como de candidatos a governador, vice-governador e membros do Congresso Nacional e da Assembleia Legislativa. Além de julgar recursos contra decisões dos juízes eleitorais, que têm, por sua vez, entre suas atribuições: processar e julgar os crimes eleitorais e os comuns, exceto o que for da competência originária do Tribunal Superior Eleitoral (TSE), e dos TREs; expedir títulos eleitorais e conceder transferência de eleitor; e adotar providências para evitar os atos ilícitos das eleições.

- Justiça Federal - Seção Judiciária de Goiás

Juizes federais são responsáveis por causas das áreas cível e criminal, quando a União é parte, exceto aquelas relacionadas à Justiça Eleitoral e à Justiça do Trabalho. Tratam de ações referentes ao meio ambiente, previdência social, direito tributário, licitações, contratos de financiamento habitacional,

## Judicial Branch

### Courts in Goiás

- Court of Justice of Goiás (TJ-GO)
- Regional Electoral Court of Goiás (TRE-GO)
- Federal Justice - Judiciary Section of Goiás
- Regional Labor Court of the 18th Region (TRT-18/Goiás)

### Competencies

- Court of Justice of Goiás (TJ-GO)

*Cases that are not subject to ordinary Federal, Labor, Electoral and Military Justice are the responsibility of the State Justice. They are the majority of common crimes, lawsuits in the family area, tax foreclosures by states and municipalities, civil and criminal suits, among others.*

- Regional Electoral Court of Goiás (TRE-GO)

*The Electoral Justice is specialized and responsible for organizing the electoral process (electoral enlistment, voting, counting of votes, certification of those elected) and acts to guarantee respect for popular sovereignty and citizenship. The TRE is responsible for originally prosecuting and judging the registration and deregistration of state and municipal directories of political parties, as well as candidates for governor, vice-governor and members of the National Congress and the Legislative Assembly. It judges appeals against decisions of the electoral judges, who have, in turn, among their attributions: prosecute and judge electoral and common crimes, – except for what is the original competence of the Superior Electoral Court (TSE), and of the TREs – issue voter registration cards and grant voter transfers; and adopt measures to prevent illegal acts in elections*

- Federal Justice - Judiciary Section of Goiás

*Federal judges are responsible for causes in the civil and criminal areas, when the Union is a party, except those related to the Electoral Justice and the Labor Justice. They deal with actions related to the environment, social security, tax law, bids, housing finance contracts, public tenders, and*

concursos públicos, imóveis da União, entre outras. Em matéria penal, a Justiça Federal é responsável pelo julgamento de crimes fiscais e contra o sistema financeiro, lavagem de dinheiro, tráfico internacional, entre outros. Também tratam de crimes previstos em tratado internacional; causas relativas a direitos humanos e disputa sobre direitos indígenas. A competência da Justiça Federal de primeira instância está definida no art. 109 da Constituição Federal.

Na estrutura da Justiça Federal figuram, em primeira instância, os juízes federais, distribuídos entre as varas federais, localizadas nas capitais e no interior dos Estados. Cada estado recebe a denominação de seção judiciária, e cada seção compõe-se de diversas subseções, através das quais são distribuídas as varas pelo interior e capital. Na Seção Judiciária de Goiás, há 12 varas federais e 8 subseções no interior: Anápolis, Aparecida de Goiânia, Formosa, Itumbiara, Jataí, Luziânia, Rio Verde e Uruaçu. As seções judiciárias são agrupadas em regiões e vinculadas aos Tribunais Regionais Federais (órgãos de segunda instância, aos quais compete o julgamento dos recursos originados dos processos da Justiça Federal). A seção de Goiás compõe a primeira instância do TRF da 1ª Região, sediado em Brasília, responsável também pelo Acre, Amazonas, Amapá, Bahia, Distrito Federal, Maranhão, Mato Grosso, Pará, Piauí, Rondônia, Roraima e Tocantins.

- Tribunal Regional do Trabalho da 18ª Região (TRT-18/Goiás)

Também especializado, trata das causas associadas à relação de trabalho. Na primeira instância, a vara do trabalho é responsável por ações de competência da Justiça do Trabalho, sendo competente para julgar, dentre outros, conflitos individuais surgidos nas relações trabalhistas. O TRT-18 constitui a segunda instância da Justiça do Trabalho em Goiás, à qual compete julgar os recursos interpostos contra as sentenças prolatadas pelos juízes de primeiro grau. O tribunal também julga processos iniciados diretamente na segunda instância, como dissídios coletivos, mandados de segurança, ações rescisórias, ações cautelares, dentre outros.

O artigo 114 da Constituição Federal estabelece as competências da Justiça do Trabalho, como direito de greve, ações sobre representação sindical, indenização por dano moral ou patrimonial, penalidades administrativas, entre outras.

*Union properties, among others. In criminal matters, the Federal Court is responsible for judging tax crimes and crimes against the financial system, money laundering, and international trafficking, among others. It also deals with crimes set forth in an international treaty; causes relating to human rights and disputes over indigenous rights. The jurisdiction of the Lower Federal Court is defined in art. 109 of the Federal Constitution.*

*In the Federal Justice structure, federal judges appear in the lower court, distributed among the federal courts, located in the capitals and in the interior of the States. Each state is called a judicial section, and each section is composed of several subsections, through which the courts are distributed throughout the interior and the capital. In the Judiciary Section of Goiás, there are 12 federal courts and 8 subsections in the interior: Anápolis, Aparecida de Goiânia, Formosa, Itumbiara, Jataí, Luziânia, Rio Verde and Uruaçu.*

*The judicial sections are grouped into regions and linked to the Federal Regional Courts (appellate bodies, which are responsible for judging appeals arising from Federal Justice proceedings). The Goiás section makes up the lower court of the TRF of the 1st Region, headquartered in Brasília, also responsible for Acre, Amazonas, Amapá, Bahia, Federal District, Maranhão, Mato Grosso, Pará, Piauí, Rondônia, Roraima and Tocantins.*

- Regional Labor Court of the 18th Region (TRT-18/Goiás)

*It is also a specialized court, that deals with causes associated with working relationships. In the lower court, the work court is responsible for actions under the jurisdiction of the Labor Court, being competent to judge individual conflicts arising in labor relations, among others. The TRT-18 constitutes the appellate court of the Labor Court in Goiás, which is responsible for judging the appeals filed against the sentences handed down by the judges of the lower court. The court also judges cases initiated directly in the appellate court, such as collective bargaining, writs of mandamus, rescission actions, and precautionary actions, among others.*

*Article 114 of the Federal Constitution establishes the powers of the Labor Court, such as the right to strike, suits regarding union representation, compensation for moral or property damage, and administrative penalties, among others.*

## Produtividade e eficiência

O índice de Produtividade Comparada da Justiça (IPC-Jus) do Conselho Nacional de Justiça (CNJ) é a medida para avaliar a produtividade e a eficiência relativa dos tribunais em escore único. O resultado tem percentual que varia de 0 a 100%. Quanto maior o valor, melhor o desempenho da unidade, significando que ela foi capaz de produzir mais, com menos recursos disponíveis. A avaliação compõe o Relatório Justiça em Números, principal fonte das estatísticas oficiais do Poder Judiciário, publicada anualmente desde 2004.

### • IPC-Jus do Tribunal de Justiça de Goiás (TJ-GO):

Global, incluindo área administrativa: 100%  
Primeira instância: 97%  
Segunda instância: 99%  
Média global dos tribunais do País: 85%

### • IPC-Jus da Justiça Federal - Seção Judiciária de Goiás:

Por se tratar de segmento de justiça com apenas cinco tribunais, os dados foram desagregados por seção judiciária, sendo que o IPC-Jus consolidado dos tribunais resulta do cálculo dos valores obtidos separadamente para o primeiro e o segundo grau. Por essa razão, nenhum tribunal apresentou indicador global de 100%, diferentemente do que ocorre nos demais ramos de Justiça. Dados de Goiás:

SJ-GO: 54%  
TRF-1: 55%

### • IPC-Jus do Tribunal Regional do Trabalho da 18ª Região (TRT-18):

Global: 84%  
Primeira instância: 88%  
Segunda instância: 46%  
Média global dos tribunais do País: 77%

### • Tribunal Regional Eleitoral de Goiás (TRE-GO):

Não há IPC-Jus para a Justiça Eleitoral. O Relatório Justiça em Números, mantido pelo Conselho Nacional de Justiça (CNJ), apresenta dados sobre o tempo médio decorrido entre o recebimento da ação até o julgamento:

7 meses no primeiro grau  
4 meses no segundo grau

Média nacional:  
8 meses no primeiro grau  
8 meses no segundo grau

## Productivity and efficiency

*The Comparative Justice Productivity Index (IPC-Jus) of the National Council of Justice (CNJ) is the measure used to evaluate the productivity and relative efficiency of the courts in a single score. The result has a percentage that varies between 0 and 100%. The higher the value, the better the unit's performance, meaning that it was able to produce more fewer available resources. The assessment is part of the Justice in Numbers Report, the main source of official statistics for the Judiciary, published annually since 2004.*

### • IPC-Jus of the Court of Justice of Goiás (TJ-GO):

*Global, including administrative area: 100%  
Lower court: 97%  
Appellate court: 99%  
Overall average of the country's courts: 85%*

### • IPC-Jus of the Federal Justice - Judiciary Section of Goiás:

*As this is a justice segment with only five courts, the data were disaggregated by judicial section, and the consolidated IPC-Jus of the courts results from the calculation of the values obtained separately for the lower and appellate courts. For this reason, no court presented an overall indicator of 100%, unlike what happens in other branches of Justice. Goiás data:*

*SJ-GO: 54%  
TRF-1: 55%*

### • IPC-Jus of the Regional Labor Court of the 18th Region (TRT-18):

*Overall: 84%  
Lower court: 88%  
Appellate court: 46%  
Overall average of the country's courts: 77%*

### • Regional Electoral Court of Goiás (TRE-GO):

*There is no IPC-Jus for the Electoral Justice. The Justice in Numbers Report is maintained by the National Council of Justice (CNJ) and presents data on the average time elapsed between the receipt of the lawsuit until trial:*

*7 months in the lower court  
4 months in the appellate court*

*National average:  
8 months in lower court  
8 months in appellate court*

# TRIBUNAL DE JUSTIÇA DE GOIÁS (TJ-GO)

*Court of Justice of Goiás (TJ-GO)*

## Ficha:

Endereço da sede: Av. Assis Chateaubriand, 195  
Setor Oeste - Goiânia/GO - CEP. 74130-011  
Contatos: (62) 3216-2000 / [www.tjgo.jus.br](http://www.tjgo.jus.br)

Quantidade de servidores:  
Efetivos: 4.424  
Comissionados: 1.923

## Sheet:

Head office address: Av. Assis Chateaubriand, 195  
Setor Oeste - Goiânia/GO - CEP: 74130-011  
Contacts: (62) 3216-2000 / [www.tjgo.jus.br](http://www.tjgo.jus.br)

Number of public servants:  
Employees: 4,424  
Commissioned: 1,923

## Presidente

*President:*

**Desembargador  
Carlos Alberto França**



Natural de Campina Verde (MG), formou-se em direito pela Universidade Federal de Goiás (UFG). Ingressou na magistratura em 1990, e atuou em três comarcas do interior e de Goiânia. Foi juiz-corregedor e diretor do foro da comarca de Goiânia. Em 2010, foi promovido ao cargo de desembargador pelo critério de merecimento. Foi diretor da Escola Superior de Magistratura de Goiás e vice-presidente da Associação dos Magistrados do Estado de Goiás (Asmego). Foi ouvidor-geral e está no segundo mandato consecutivo como presidente do TJ-GO.

*Born in Campina Verde (MG), he graduated in law from the Federal University of Goiás (UFG). He joined the judiciary in 1990 and served in three*

*counties in the interior and in Goiânia. He was an internal affairs judge and director of the district court of Goiânia. In 2010, he was promoted to the position of judge based on merit. He was director of the Superior School of Judicature of Goiás and vice-president of the Association of Judges of the State of Goiás (Asmego). He was the general ombudsman and is in his second consecutive term as president of TJ-GO.*





## **Desembargadores: Appeals Court Judges:**

Quantidade: 52  
Quantity: 52

## **Perfis: Profiles:**

### **Alan Sebastião de Sena Conceição**

Formado em direito pela UFG, 74 anos. Trabalhou como escrevente oficializado e ingressou na magistratura em 1975. Respondeu pelas comarcas de Israelândia e vizinhas, e na comarca de Goiânia por quase 30 anos. Empossado desembargador em 2005 pelo critério de merecimento.

*Graduated in law from UFG, 74 years old. He worked as an official clerk and joined the judiciary in 1975. He was responsible for the districts courts of Israelândia and neighboring regions, and was responsible for the district court of Goiânia for almost 30 years. Appointed appeals court judge in 2005 based on merit.*

### **Amaral Wilson de Oliveira**

Natural de Jacuí (MG). Formou-se em direito pela UFG e fez pós-graduação em direito processual civil. Foi promotor de justiça no Ministério Público de Goiás (MP-GO) e ingressou na magistratura em 1988, atuando em três comarcas do interior e de Goiânia. Exerceu os cargos de diretor da Escola Superior da Magistratura de Goiás e diretor da Escola Judicial do TJ-GO. Nomeado desembargador em 2011 pelo critério de merecimento.

*Born in Jacuí (MG). He graduated in law from UFG and completed a postgraduate course in civil procedural law. He was a prosecutor at the Public Ministry of Goiás (MP-GO) and joined the judiciary in 1988, working in three counties in the interior and in Goiânia. He held the positions of director of the Superior School of Judicature of Goiás and director of the Judicial School of TJ-GO. Appointed appeals court judge in 2005 based on merit.*

### **Amélia Martins de Araújo**

Natural de Goiânia (GO). Formada pela PUC-GO, com pós-graduação em processo civil e direito agrário. Ingressou na magistratura em 1977, atuando em duas comarcas no interior e em Goiânia. Foi juíza-corregedora, presidiu a 1ª Turma Recursal e integrou o TRE-GO por dois anos. Assumiu o cargo de desembargadora em 2008, pelo critério de merecimento.

*Born in Goiânia (GO). Graduated from PUC-GO, with a postgraduate degree in civil procedure and agrarian law. He joined the judiciary in 1977, working in two districts in the interior and in Goiânia. She was an internal*

*affairs judge, chaired the 1st Appellate Panel and was a member of TRE-GO for two years. She assumed the position of appeals court judge in 2008 based on merit.*

### **Ana Cristina Ribeiro Peternella França**

Natural de Morrinhos (GO), 56 anos. Formou-se em direito na UFG. Ingressou no MP-GO em 1989, atuando em cinco comarcas do interior. Foi promovida a procuradora de Justiça em 1995. Empossada como desembargadora em julho de 2022, escolhida pelo quinto constitucional na vaga destinada ao Ministério Público de Goiás (MP-GO).

*Born in Morrinhos (GO), 56 years old. Graduated in law from UFG. She joined the MP-GO in 1989, working in five districts in the interior and was promoted to attorney-in-fact in 1995. Sworn in as an appeals court judge in July 2022, chosen by the fifth constitutional in the vacancy for the Public Prosecutor's Office of Goiás (MP-GO).*

### **Anderson Máximo de Holanda**

Natural de Goiânia (GO), 49 anos. Graduado em direito pela UFG, especialista em direito constitucional e direito do trabalho. Foi advogado e procurador do Estado, secretário da Casa Civil de Goiás e procurador-geral do Estado. Antes, foi chefe do Contencioso Tributário da Procuradoria-Geral do Município de Anápolis e exerceu a função de assessor jurídico do Contencioso da Procuradoria-Geral do Município de Goiânia. Tomou posse como desembargador em 2020, em vaga destinada ao Quinto Constitucional pela Ordem dos Advogados do Brasil Seção Goiás (OAB-GO).

*Born in Goiânia (GO), 49 years old. Graduated in law from UFG, he is a specialist in constitutional law and labor law. He was a lawyer and state attorney-in-fact, secretary of the Civil House of Goiás and state attorney general. Previously, he was head of Tax Litigation at the Attorney General's Office of the Municipality of Anápolis and served as legal advisor for Litigation at the Attorney General's Office of the Municipality of Goiânia. He took office as a judge in 2020, in a vacancy destined for the Fifth Constitutional by the Order of Attorneys of Brazil - Goiás Section (OAB-GO).*

### **Beatriz Figueiredo Franco**

Natural de Goiânia (GO), 71 anos. Formada em direito pela UFG, especialista em direito penal, direito constitucional e direito público. Foi promotora e procuradora de Justiça do MP-GO. No TRE-GO, ocupou os cargos de presidente, vice-presidente e corregedora. Foi corregedora-geral de Justiça. Tomou posse no TJ-GO em 2000, em vaga do quinto constitucional MP-GO.

*Born in Goiânia (GO), 71 years old. Graduated in law from UFG, she is a specialist in criminal law, constitutional law and public law. She was a prosecutor and attorney-in-fact of the MP-GO. At TRE-GO, she held the positions of president, vice-president and internal affairs officer. She was also*

*an internal affairs judge. Took office at TJ-GO in 2000, in a vacancy of the fifth constitutional MP-GO.*

### **Camila Nina Erbetta Nascimento**

Natural de Uberlândia (MG). Formou-se em direito na UFG e ingressou na magistratura em 1991. Atuou em quatro comarcas do interior e de Goiânia, depois foi juíza substituta em 2º grau. Empossada desembargadora em 2022, pelo critério de antiguidade.

*Born in Uberlândia (MG). Graduated in law from UFG and joined the judiciary in 1991. She served in four districts in the interior and in Goiânia, and then served as substitute judge in the appellate court. Appointed appeals court judge in 2022 based on seniority.*

### **Carlos Hipólito Escher**

Natural de Jandaia (GO), 74 anos. Formado em direito pela UFG. Foi servidor da Procuradoria-Geral do Estado e advogado. Ingressou na magistratura em 1978 como juiz adjunto da 6ª Vara Criminal e da 6ª Vara Cível de Goiânia. Atuou em cinco comarcas do interior e na capital. Foi juiz corregedor, vice-presidente do TJ-GO e presidente do TRE-GO. Nomeado desembargador em 2004, pelo critério de antiguidade.

*Born in Jandaia (GO), 74 years old. Graduated in law from UFG. He was a public servant of the State Attorney General's Office and a lawyer. He joined the judiciary in 1978 as assistant judge of the 6th Criminal Court and the 6th Civil Court of Goiânia. He operated in five districts in the interior and in the capital. He was an internal affairs judge, vice president of TJ-GO and president of TRE-GO. Appointed appeals court judge in 2004 based on seniority.*

### **Carlos Roberto Fávaro**

Natural de São Paulo (SP). Formou-se em direito na UFG e tem especialização em direito agrário. Ingressou na magistratura em 1986, atuando em quatro comarcas no interior e em Goiânia. Em 2010, passou à condição de juiz substituto em segundo grau, permanecendo até a nomeação para desembargador, em 2019, pelo critério de antiguidade.

*Born in São Paulo (SP). He graduated in law from UFG and is specialized in agrarian law. He joined the judiciary in 1986, working in four districts in the interior and in Goiânia. In 2010, he became substitute judge in the appellate court, remaining until his appointment as appeals court judge in 2019 based on seniority.*

### **Carmecy Rosa Maria Alves de Oliveira**

Natural de Aparecida de Goiânia (GO), 72 anos. Formada em direito pela UFG e pós-graduada em direito penal. Ingressou na magistratura em 1976, atuando nas comarcas de Piranhas, Petrolina de Goiás e Goiânia. Foi também professora universitária

e membro do TRE-GO. Empossada desembargadora em 2012, pelo critério de antiguidade.

*Born in Aparecida de Goiânia (GO), 72 years old. Graduated in law from UFG and postgraduated in criminal law. She joined the judiciary in 1976, working in the districts of Piranhas, Petrolina de Goiás and Goiânia. She was also a university professor and member of TRE-GO. Appointed appeals court judge in 2012 based on seniority.*

### **Delintro Belo de Almeida Filho**

Natural de Taguatinga (TO), 64 anos. Formado em direito, letras, filosofia e teologia. Possui pós-graduação em direito processual civil, MBA em Poder Judiciário pela FGV-RJ, direito matrimonial canônico, e ensino de filosofia. Foi professor universitário e de pós-graduação e promotor de Justiça do MP-GO. Exerce o Ministério Diaconal na Diocese de Anápolis/GO. Tornou-se desembargador em 2019, em critério de merecimento.

*Born in Taguatinga (TO), 64 years old. Graduated in law, letters, philosophy and theology. Has a postgraduate degree in civil procedural law, an MBA in the Judiciary, in canonical matrimonial law, and philosophy teaching from FGV-RJ. He was a university and postgraduate professor and prosecutor of the MP-GO. He exercises the Deacon Ministry in the Diocese of Anápolis/GO. He became an appeals court judge in 2019 based on merit.*

### **Doraci Lamar Rosa da Silva Andrade**

Natural de Goiânia. Formou-se em direito pela UFG e foi advogada por oito anos. Ingressou na magistratura por concurso em 1989, atuando em quatro comarcas do interior e de Goiânia, sendo ainda juíza substituta em 2º grau. Empossada como desembargadora em julho de 2022, pelo critério de antiguidade.

*Born in Goiânia. She graduated in law from UFG and was a lawyer for eight years. She joined the judiciary through a competitive examination in 1989, working in four districts in the interior and in Goiânia. Was also a substitute judge in the appellate court. Sworn in as appeals court judge in July 2022 based on seniority.*

### **Edison Miguel da Silva Jr.**

Tem 65 anos. Formado em direito na Faculdade Anhanguera, com especialização em criminologia. Atuou como advogado, promotor de Justiça e procurador de Justiça, sempre na área criminal. Desde 1989 dedica-se ao magistério superior nas disciplinas de direito penal, processual penal e criminologia. Nomeado desembargador em 2013, pelo quinto constitucional do MP-GO.

*He is 65 years old. Graduated in law from Anhanguera College, specializing in criminology. He worked as a lawyer, prosecutor and attorney-in-fact, always in the criminal area. Since 1989, he has dedicated himself*

to teaching for higher education in the disciplines of criminal law, criminal procedure and criminology. Appointed appeals court judge in 2013 by the fifth constitutional MP-GO.

### Eliseu José Taveira Vieira

Natural de Aparecida de Goiânia, 62 anos. Formou-se em direito na UFG. Começou a carreira como promotor de Justiça do MP-GO, em 1985, na comarca de Araguacema, passando por outras duas cidades do interior e em Goiânia. Em 1995, ascendeu ao cargo de procurador de Justiça. Tomou posse como desembargador em fevereiro de 2023, na vaga reservada ao quinto constitucional do MP-GO.

*Born in Aparecida de Goiânia, 62 years old. Graduated in law from UFG. He began his career as a prosecutor for the MP-GO in 1985, in the region of Araguacema, working in two other cities in the interior and in Goiânia. In 1995, he rose to the position of attorney-in-fact. He took office as an appeals court judge in February 2023, in the vacancy reserved for the fifth constitutional MP-GO.*

### Elizabeth Maria da Silva

Natural de Trindade (GO). Formou-se na PUC-GO e tem MBA em Poder Judiciário e pós-graduação em direito processual civil. Foi escrevente do Tribunal de Justiça do Distrito Federal e promotora do MP-GO. Ingressou na magistratura em 1983, atuando em duas comarcas do interior de Goiânia. Já foi juíza eleitoral, auxiliar e suplente. Em 2011, foi empossada desembargadora no TJ-GO, pelo critério de merecimento.

*Born in Trindade (GO). She graduated from PUC-GO and has an MBA in the Judiciary and a postgraduate degree in civil procedural law. She was a clerk at the Court of Justice of the Federal District and prosecutor of the MP-GO, and joined the judiciary in 1983, working in two districts in the interior of Goiânia. She has been an auxiliary and substitute electoral judge. In 2011, was sworn in as an appeals court judge at TJ-GO based on merit.*

### Eudécio Machado Fagundes

Natural de Pilar de Goiás (GO), 73 anos. Bacharel em direito pela PUC-GO. Trabalhou na extinta Caixa e atuou como advogado. Ingressou na magistratura em 1988 e passou por seis comarcas do interior, antes de chegar à capital. Em 2011, foi promovido para o cargo de juiz substituto em 2º grau. Empossado como desembargador em agosto de 2021 por critério de antiguidade.

*Born in Pilar de Goiás (GO), 73 years old. Bachelor of Law from PUC-GO. He worked at the extinct Caixa and acted as a lawyer. He joined the judiciary in 1988 and acted in six districts in the interior before arriving in the capital. In 2011, he was promoted to the position of deputy judge in the appellate court. Sworn in as appeals court judge in August 2021 based on seniority.*

### Fabiano Abel de Aragão Fernandes

Natural de Goiânia (GO). Ingressou na magistratura em 1993 e atuou em comarcas de três cidades do interior e em Goiânia, além de ser juiz substituto em 2º grau. Foi juiz membro do TRE-GO e juiz auxiliar da presidência do TJ-GO. Empossado como desembargador em julho de 2022, pelo critério de merecimento.

*Born in Goiânia (GO). He joined the judiciary in 1993 and served in districts of three cities in the interior and in Goiânia, in addition to being a substitute judge in the appellate court. Was a member judge of TRE-GO and assistant judge of the presidency of TJ-GO. Sworn in as appeals court judge in July 2022 based on merit.*

### Fábio Cristóvão de Campos Faria

Natural de Goiânia (GO), 58 anos. Graduou-se em direito na PUC-GO e ingressou na magistratura em 1990. Antes, atuou como serventuário da justiça e como promotor de Justiça. Como juiz, passou por três comarcas do interior e de Goiânia. Em 2011, tomou posse no cargo de juiz substituto em segundo grau. Foi empossado desembargador pelo critério de merecimento, em 2021.

*Born in Goiânia (GO), 58 years old. Graduated in law from PUC-GO and joined the judiciary in 1990. Previously, he served as a court clerk and as a prosecutor. As a judge, he acted in three districts in the interior and in Goiânia. In 2011, he took office as a substitute judge in the appellate court. Was sworn in as an appeals court judge based on merit, in 2021.*

### Fernando de Castro Mesquita

Natural de Goiânia (GO), 63 anos. Graduado em direito pela PUC-GO, foi servidor do TJ-GO de 1981 a 1989, quando, em agosto, tomou posse como juiz, sendo titularizado em junho de 1991. Trabalhou como titular em três comarcas do interior e de Goiânia e como juiz eleitoral. Empossado desembargador em 2021, pelo critério de antiguidade.

*Born in Goiânia (GO), 63 years old. Graduated in law from PUC-GO and was a public servant of TJ-GO from 1981 to 1989, when, in August, he took office as a judge, being appointed in June 1991. He worked as an incumbent in three counties in the interior and in Goiânia, and as an electoral judge. Appointed appeals court judge in 2021 based on seniority.*

### Gerson Santana Cintra

Formado em direito pela UFG. Fez parte do serviço público estadual, na Fundação das Legionárias do Bem-Estar Social e foi procurador autárquico federal em João Pessoa (PB). Em 1988, ingressou na magistratura, atuando em três comarcas do interior e de Goiânia. Foi juiz auxiliar da Corregedoria-Geral de Justiça e juiz substituto em 2º grau. Em 2012, foi empossado desembargador, pelo critério de merecimento, e foi ouvidor-geral do TJ-GO no ano seguinte.

*Graduated in law from UFG. He was part of the state public service, at the Legionnaires' Welfare Foundation and was an autonomous federal attorney-in-fact in João Pessoa (PB). In 1988, he joined the judiciary, working in three counties in the interior and in Goiânia. Was an auxiliary judge of the Disciplinary Board of the Courts and substitute judge in the appellate court. In 2012, he was sworn in as appeals court judge based on merit, and was the general ombudsman of TJ-GO the following year.*

### **Gilberto Marques Filho**

Natural de Buriti Alegre (GO), 74 anos. Formado em direito pela UFG. Iniciou a carreira como advogado e ingressou na magistratura em 1976. Atuou em cinco comarcas do interior e de Goiânia. Exerceu o cargo de 1º Corregedor e Diretor do Foro da Comarca da Capital. Foi corregedor-geral da Justiça e presidiu o TRE-GO. Foi presidente do TJ-GO em 2017 e integra a Associação Brasileira dos Magistrados da Infância e Juventude (Abraminj). Nomeado desembargador em 2002, pelo critério de merecimento.

*Born in Buriti Alegre (GO), 74 years old. Graduated in law from UFG. He began his career as a lawyer and joined the judiciary in 1976. He worked in five counties in the interior and in Goiânia. He held the position of 1st internal affairs judge and Director of the Jurisdiction of the District of the Capital. He was the general internal affairs judge and chaired the TRE-GO. He was president of TJ-GO in 2017 and is a member of the Brazilian Association of Judges for the Juvenile Court (Abraminj). Appointed an appeals court judge in 2002 based on merit.*

### **Guilherme Gutemberg Isac Pinto**

Natural de Anápolis, 63 anos. Formado em direito pela PUC-GO. Exerceu a advocacia por mais de 30 anos e foi nomeado desembargador na vaga do quinto constitucional, em 2018.

*Born in Anápolis, 63 years old. Graduated in Law from PUC-GO. He practiced law for more than 30 years and was appointed an appeals court judge in the vacancy of the fifth constitutional in 2018.*

### **Itamar de Lima**

Natural de Caldas Novas (GO), 65 anos. Formou-se em direito pela Associação de Ensino Unificado do Distrito Federal (AEUDF). Pós-graduado em gestão pública, direito civil, administrativo e processo de conhecimento. Em Brasília, integrou o quadro da Força Aérea Brasileira e foi especialista no gabinete da Vice-Presidência da República, na gestão de Aureliano Chaves. Foi supervisor técnico parlamentar da Assembleia Legislativa de Goiás e trabalhou por quatro anos na Câmara dos Deputados como secretário parlamentar. Atuou no Tribunal de Contas do Estado de Goiás (TCE-GO) como diretor-geral e outros cargos. Foi nomeado desembargador em 2013, em vaga do quinto constitucional da advocacia.

*Born in Caldas Novas (GO), 65 years old. He graduated in law from the Unified Teaching Association of the Federal District (AEUDF). Holds postgraduate degrees in public management, civil, administrative law and knowledge process. In Brasília, he joined the Brazilian Air Force and was a specialist in the Office of the Vice-Presidency of the Republic, during the administration of Aureliano Chaves. He was a parliamentary technical supervisor at the Legislative Assembly of Goiás and worked for four years in the Chamber of Deputies as a parliamentary secretary. Served at the State Accounting Court of Goiás (TCE-GO) as general director and in other roles. He was appointed an appeals court judge in 2013, in a vacancy of the fifth constitutional law.*

### **Itaney Francisco Campos**

Natural de Uruaçu (GO), 71 anos. Formou-se em direito pela PUC-GO. Mestre em ciências agrárias e especialista em processo cível e história cultural. Ingressou na magistratura em 1982, atuando em três comarcas do interior e de Goiânia. Foi professor universitário e membro da Academia Goiana de Letras, da União Brasileira de Escritores - Seção Goiás e do Instituto Histórico e Geográfico de Goiás. É presidente do TRE-GO. Tornou-se desembargador em 2008, pelo critério de antiguidade.

*Born in Uruaçu (GO), 71 years old. He graduated in law from PUC-GO. He holds a master's in agricultural sciences and is a specialist in civil procedure and cultural history. Joined the judiciary in 1982, working in three districts in the interior and in Goiânia. He was a university professor and member of the Goiânia Academy of Letters, the Brazilian Union of Writers - Goiás Section and the Historical and Geographical Institute of Goiás. He is the president of TRE-GO, and became an appeals court judge in 2008 based on seniority.*

### **Ivo Fávaro**

Natural de São Paulo (SP), 71 anos. Formou-se em direito pela UFG e exerceu a advocacia. Foi assessor jurídico e secretário da Administração da prefeitura de Mozarlândia, além de diretor de colégio estadual da cidade. Nomeado juiz em 1983, atuou em três comarcas do interior. Foi juiz eleitoral e nomeado desembargador em 2009, pelo critério de antiguidade.

*Born in São Paulo (SP), 71 years old. He graduated in law from UFG and practiced law. He was a legal adviser and secretary of administration for the city of Mozarlândia, as well as the director of a state school in the city. Appointed as judge in 1983, he served in three districts in the interior. He was an electoral judge and was appointed appeals court judge in 2009 based on seniority.*

### **Jairo Ferreira Junior**

Natural de Goiânia, 66 anos. cursou direito na PUC-GO e tem pós-graduação em direito penal e direito processual penal, pela Academia de Polícia de Goiás, e em direito processual civil, penal e do trabalho, pela Universidade de Rio Verde. Ingressou na magistratura em 1988. Passou por três comarcas do interior e, em



2019, foi empossado desembargador pelo critério de antiguidade.

*Born in Goiânia, 66 years old. He studied law at PUC-GO and has a postgraduate degree in criminal law and criminal procedural law from the Police Academy of Goiás, and a postgraduate degree in civil, criminal and labor procedural law from the University of Rio Verde. He joined the judiciary in 1988. Acted in three districts in the interior and, in 2019, he was sworn in as an appeals court judge based on seniority.*

### **Jeová Sardinha de Moraes**

Natural de Paraúna, 72 anos. Formado em direito pela UFG, especialista em processo civil. Trabalhou no Ipasgo e no Conselho de Contas dos Municípios, atual TCM-GO. Ingressou na magistratura em 1983, trabalhando em cinco comarcas do interior de Goiânia. Tomou posse como desembargador em 2009, pelo critério de merecimento.

*Born in Paraúna, 72 years old. Graduated in law from UFG, and is a specialist in civil procedure. He worked at Ipasgo and at the Municipal Accounts Council, currently TCM-GO. He joined the judiciary in 1983, having worked in five districts in the interior of Goiânia. He took office as an appeals court judge in 2009 based on merit.*

### **Jeronymo Pedro Villas Boas**

Natural de Uberaba (MG), 57 anos. Mestre em direito constitucional pela Universidade de Lisboa e especialista em direito processual penal pela UFG. Ingressou na magistratura em 1991 e atuou em seis comarcas do interior de Goiânia, sendo depois juiz substituto em 2º grau e juiz membro do TRE-GO. Empossado como desembargador em 2022 pelo critério de merecimento.

*Born in Uberaba (MG), 57 years old. Master in constitutional law from the University of Lisbon and is a specialist in criminal procedural law from UFG. He joined the judiciary in 1991 and served in six districts in the interior of Goiânia, later becoming a substitute judge in the appellate court and a member judge of TRE-GO. Sworn in as appeals court judge in 2022 based on merit.*

### **João Waldeck Félix de Sousa**

Natural de Goiânia. Formado pela Faculdade de direito de Anápolis. Ingressou na magistratura em 1978, atuando em cinco comarcas do interior de Goiânia, onde foi juiz eleitoral. Foi vice-presidente e presidente do TRE-GO e assumiu a vice-presidência do TJ-GO em 2015-16. Nomeado desembargador em 2002, pelo critério de antiguidade.

*Born in Goiânia. Graduated from the Anápolis Law College. He joined the judiciary in 1978, having worked in five districts in the interior of Goiânia, where he was an electoral judge. He was vice president and president of TRE-GO and assumed the vice presidency of TJ-GO in 2015-16. Appointed an appeals court judge in 2002 based on seniority.*

### **José Carlos de Oliveira**

Natural de Mineiros (GO), 73 anos. Formou-se em direito na PUC-GO, tem especialização em docência universitária também pela PUC-GO e mestrado em direito, pela Universidade de Franca (SP). Foi professor universitário e promotor de Justiça. Atuou na Auditoria Militar e foi designado juiz substituto em segundo grau em 2011. Empossado como desembargador em 2019, pelo critério de merecimento.

*Born in Mineiros (GO), 73 years old. He graduated in law from PUC-GO and has a specialization in university teaching also from PUC-GO and a master's degree in law from Franca University (SP). He was a university professor and a prosecutor. He served in the Military Audit and was appointed substitute judge in the appellate court in 2011. Sworn in as an appeals court judge in 2019 based on merit.*

### **José Paganucci Júnior**

Natural de São José do Rio Preto (SP), 68 anos. Formado em direito pela Faculdade de Direito de Rio Preto. Advogou em Quirinópolis e região e, em 1983, ingressou na magistratura. Foi juiz substituto em oito comarcas de Goiás. Tomou posse no cargo de desembargador em 2011, pelo critério de antiguidade.

*Born in São José do Rio Preto (SP), 68 years old. Graduated in law from the Rio Preto Faculty of Law. He was a lawyer in Quirinópolis and region, joining the judiciary in 1983. He was a substitute judge in eight districts of Goiás. He took office as an appeals court judge in 2011 based on seniority.*

### **Kisleu Dias Maciel Filho**

Natural do Rio de Janeiro (RJ), veio para Goiás com um ano de idade. Tem 68 anos. Formado pela PUC-GO. Especialista em direito processual civil. Ingressou na magistratura em 1983 e atuou em quatro comarcas do interior de Goiânia. Foi juiz eleitoral em Goiânia e presidente do TRE-GO, além de vice-presidente e corregedor. Promovido a desembargador pelo critério de merecimento em 2004.

*Born in Rio de Janeiro (RJ), he came to Goiás when he was one year old. He is 68 years old, graduated from PUC-GO and is a specialist in civil procedural law. He joined the judiciary in 1983 and worked in four districts in the interior of Goiânia. He was an electoral judge in Goiânia and president of TRE-GO, for which he was also vice president and internal affairs judge. Promoted to appeals court judge based on merit in 2004.*

### **Leandro Crispim**

Natural de Goiatuba (GO), 61 anos. Formou-se na PUC-GO e é pós-graduado em direito penal, processual penal e em direito público. Trabalhou como serventuário da Justiça e ingressou na magistratura em 1988, atuando em três comarcas do interior de



Goiânia, onde atuou como juiz eleitoral. Foi presidente do TRE-GO entre 2020-2022. Assumiu o cargo de desembargador em 2007, em promoção por merecimento. Compõe a 2ª Câmara Criminal.

*Born in Goiatuba (GO), 61 years old. He graduated from PUC-GO and has a postgraduate degree in criminal law, criminal procedure and public law. He worked as a court clerk and joined the judiciary in 1988, working in three districts in the interior of Goiânia, where he served as an electoral judge. He was president of TRE-GO between 2020-2022. He assumed the position of appeals court judge in 2007, promoted by merit. Member of the 2nd Criminal Chamber.*

### Leobino Valente Chaves

Natural de São Domingos (GO), 73 anos. Formado em direito pela PUC-GO. Tomou posse no TJ-GO em 1979. Atuou como juiz em quatro comarcas do interior de Goiânia. Foi presidente do tribunal entre 2012-2013 e 2015-2016. Promovido a desembargador, pelo critério de merecimento, em 2001.

*Born in São Domingos (GO), 73 years old. Graduated in Law from PUC-GO. He took office at TJ-GO in 1979. He served as a judge in four counties in the interior of Goiânia. He was president of the court between 2012-2013 and 2015-2016. Promoted to appeals court judge in 2001 based on merit.*

### Lília Mônica de Castro Borges Escher

Natural de Goiânia, 63 anos. Formou-se em direito na PUC-GO e tem especializações em direito agrário, constitucional e processo penal. Ingressou na magistratura em 1989 e atuou em quatro comarcas do interior de Goiânia. Foi juíza substituta em 2º grau, além de juíza eleitoral titular na capital. Empossada como desembargadora em julho de 2022, em promoção por antiguidade.

*Born in Goiânia, 63 years old. She graduated in law at PUC-GO and has specializations in agrarian law, constitutional law and criminal procedure. Joined the judiciary in 1989 and worked in four counties in the interior of Goiânia. She was a substitute judge in the appellate court, in addition to being an incumbent electoral judge in the capital. Sworn in as an appeals court judge in July 2022, promoted due to seniority.*

### Luiz Cláudio Veiga Braga

Natural de Goiânia, 65 anos. Formou-se em direito pela Faculdade Anhanguera. Ingressou no MP-GO em 1983. Nomeado desembargador, na vaga do quinto constitucional, em 2009. Integra a 2ª Câmara Criminal e Seção Criminal.

*Born in Goiânia, 65 years old. He graduated in law from Anhanguera College. He joined the MP-GO in 1983. Appointed judge in 2009, in the vacancy of the fifth constitutional. He is a member of the 2nd Criminal Chamber and the Criminal Section.*

### Luiz Eduardo de Sousa

Natural de Araguari (MG), 70 anos. Formado em Direito pela Faculdade Anhanguera. Ingressou na magistratura em 1981, atuando em três comarcas do interior de Goiânia. Foi juiz corregedor substituto. Atuou como ouvidor do Poder Judiciário. Assumiu o cargo de desembargador em 2005, em promoção por antiguidade.

*Born in Araguari (MG), 70 years old. He graduated in law from Anhanguera College. He joined the judiciary in 1981, working in three counties in the interior of Goiânia. He was a substitute internal affairs judge and served as ombudsman for the Judiciary. He took over the position of appeals court judge in 2005, promoted due to seniority.*

### Marcus da Costa Ferreira

Natural de Anápolis, 58 anos. cursou direito na Faculdade de Direito de Anápolis, especialização em direito ambiental na UniAnhanguera, e em direito do consumo, na Universidade de Coimbra, Portugal. É pesquisador do Centro de Estudos de Direito do Consumo de Coimbra. Professor de graduação e pós-graduação. Ingressou na magistratura em 1989, sendo titular de cinco comarcas do interior, onde também foi juiz eleitoral. Empossado desembargador em 2019, por critério de merecimento.

*Born in Anápolis, 58 years old. He studied law at the Faculty of Law of Anápolis, specializing in environmental law at UniAnhanguera, and in consumer law at the University of Coimbra, Portugal. He is a researcher at the Consumer Law Studies Center in Coimbra. He is an undergraduate and postgraduate professor. Joined the judiciary in 1989, holding five districts in the interior, where he was also an electoral judge. Appointed appeals court judge in 2019 based on merit.*

### Maria das Graças C. Requi

Natural de Anhanguera (GO). Formou-se em direito pela UFG e ingressou na magistratura em 1978, tendo atuado em seis comarcas do interior de Goiânia. Foi membro do TRE-GO e assumiu a diretoria da Escola Judiciária Eleitoral. Nomeada desembargadora em 2011, pelo critério de merecimento.

*Born in Anhanguera (GO). Graduated in law from UFG and joined the judiciary in 1978, having worked in six districts in the interior of Goiânia. She was a member of TRE-GO and took over the board of the Electoral Judiciary School. Appointed appeals court judge in 2011 based on merit.*

### Maurício Porfírio Rosa

Natural de Hidrolândia (GO), 68 anos. Bacharel em direito e especialista em direito tributário pela PUC-GO. Exerceu a advocacia e ingressou na magistratura estadual em 1989, com atuação em cinco comarcas do interior de Goiânia. Esteve por 11 anos no

Juizado da Infância e Juventude. Em 2011, tomou posse como juiz substituto em segundo grau. Foi juiz eleitoral, diretor do Foro Eleitoral de Goiânia, e é professor universitário. Assumiu o cargo de desembargador, pelo critério de antiguidade, em 2021.

*Born in Hidrolândia (GO), 68 years old. Bachelor of Law and specialist in tax law from PUC-GO. He practiced law and joined the state judiciary in 1989, working in five counties in the interior of Goiânia. Was part of the Juvenile Court for 11 years. In 2011, he took office as a substitute judge in the appellate court. He was an electoral judge, director of the Electoral Forum of Goiânia and is a university professor. He took over the position of appeals court judge in 2021 based on seniority.*

### Nelma Branco Ferreira Perilo

Natural de Goiânia, 60 anos. Formada em direito pela UFG. Atuou na Assembleia Legislativa do Estado de Goiás como pesquisadora legislativa e assessora jurídica parlamentar. Foi promotora de Justiça e corregedora-geral da Justiça no biênio 2013-2014. Também foi vice-presidente e corregedora-geral do TRE-GO. Nomeada desembargadora na vaga destinada ao Ministério Público em 2003.

*Born in Goiânia, 60 years old. Graduated in law from UFG. She worked in the Legislative Assembly of the State of Goiás as a legislative researcher and parliamentary legal advisor. She was a prosecutor and internal affairs judge in the 2013-2014 biennium. Was also vice president and internal affairs judge of the TRE-GO. Appointed appeals court judge for the Public Prosecutor's Office vacancy in 2003.*

### Nicomedes Domingos Borges

Natural de Itumbiara (GO), 70 anos. Formado em direito pela Universidade Federal de Uberlândia (MG). Foi membro da Comissão de Direitos Humanos da OAB e presidente da Subseção da OAB-GO Itumbiara de 2001 a 2006. Ocupa cadeira da Academia Itumbiarensense de Letras e Artes (Aila). Foi presidente da Saneago de 2006 a 2010. Assumiu a vaga de desembargador em 2013, pelo quinto constitucional da advocacia.

*Born in Itumbiara (GO), 70 years old. Graduated in law from the Federal University of Uberlândia (MG). He was a member of the Human Rights Commission of the OAB and president of the OAB-GO Itumbiara Subsection from 2001 to 2006. He occupies a chair at the Itumbiarensense Academy of Letters and Arts (Aila). He was president of Saneago from 2006 to 2010, and took over the vacancy for appeals court judge in 2013 for the fifth constitutional law.*

### Reinaldo Alves Ferreira

Natural de Santa Helena de Goiás (GO), 58 anos. Formou-se em direito pela Universidade Federal de Uberlândia (MG) e tem mestrado em direito empresarial pela Universidade de Franca (SP). É professor universitário e ingressou na magistratura em 1991.

Atuou em três comarcas do interior e em Goiânia, depois como juiz substituto em 2º grau. Empossado desembargador em 2022, pelo critério de merecimento.

*Born in Santa Helena de Goiás (GO), 58 years old. He graduated in law from the Federal University of Uberlândia (MG) and has a master's degree in business law from the University of Franca (SP). He is a university professor and joined the judiciary in 1991. He served in three counties in the interior and in Goiânia, later as a substitute judge in the appellate court. Appointed appeals court judge in 2022 based on merit.*

### Roberto Horácio de Rezende

Natural de Catalão (GO). Formou-se na PUC-GO em 1983. Ingressou na magistratura em 1989, com atuação em quatro comarcas do interior e em Goiânia. Foi ainda juiz substituto em segundo grau. Empossado como desembargador em julho de 2022, pelo critério de antiguidade.

*Born in Catalão (GO). He graduated from PUC-GO in 1983. He joined the judiciary in 1989, working in four districts in the interior and in Goiânia. He was also a substitute judge in the appellate court. Sworn in as an appeals court judge in July 2022 based on seniority.*

### Sandra Regina Teodoro Reis

Natural de Goiânia, 65 anos. Formada em administração de empresas e direito pela Faculdade Anhanguera. Foi juíza substituta, de 1ª, 2ª e 3ª entrâncias, em diversas comarcas goianas e corregedora. Foi conselheira por dois mandatos e vice-presidente da Asmego. Nomeada desembargadora em 2013, pelo critério de merecimento.

*Born in Goiânia, 65 years old. Graduated in business administration and law from Anhanguera College. She was a substitute judge, of the 1st, 2nd and 3rd courts, in several districts of Goiás and an internal affairs judge. She was a board member for two terms and vice president of Asmego. Appointed appeals court judge in 2013 based on merit.*

### Sebastião Luiz Fleury

Natural de Inhumas (GO), 69 anos. Formou-se em direito na PUC-GO, tem especialização em direito constitucional pela Academia de Polícia Civil de Goiânia. Ingressou na magistratura em 1989 e atuou em cinco comarcas do interior de Goiânia, também como juiz eleitoral e depois como juiz substituto em segundo grau. Empossado desembargador em 2022, pelo critério de merecimento.

*Born in Inhumas (GO), 69 years old. He graduated in law at PUC-GO, with a specialization in constitutional law from the Civil Police Academy of Goiânia. He joined the judiciary in 1989 and served in five districts in the interior of Goiânia as an electoral judge and then as a substitute judge in the*

*appellate court. Appointed appeals court judge in 2022 based on merit.*

### Sérgio Mendonça de Araújo

Natural de Goiânia, 71 anos. Ingressou na magistratura em 1983, atuou em duas comarcas do interior de Goiânia, e como Juiz Substituto em 2º grau. Antes, foi oficial de Justiça e assistente judiciário, além de promotor de Justiça. Empossado desembargador em 2022, pelo critério de antiguidade.

*Born in Goiânia, 71 years old. He joined the judiciary in 1983 and served in two districts in the interior of Goiânia and as a substitute judge in the appellate court. Previously, he was a court official, a judicial assistant and a prosecutor. Appointed appeals court judge in 2022 based on seniority.*

### Silvânio Divino de Alvarenga

Entrou na magistratura em 1989 por comarcas de quatro cidades do interior antes de ir para Goiânia, onde assumiu a 12ª Vara Cível. Foi juiz substituto em segundo grau e empossado desembargador pelo critério de antiguidade, em fevereiro de 2023.

*He joined the judiciary in 1989 working in districts of four cities in the interior before going to Goiânia, where he assumed the 12th Civil Court. He was a substitute judge in the appellate court and was sworn in as an appeals court judge based on seniority in February 2023.*

### Vicente Lopes da Rocha Junior

Natural de Goiânia, 44 anos. Formado em direito pela PUC-GO, especialista em direito administrativo contemporâneo e direito eleitoral. Mestrando em direito público. Atuou como advogado, consultor jurídico, professor, procurador-geral de Caldas Novas e como juiz do TRE-GO, onde foi juiz ouvidor. Tomou posse no cargo de desembargador em 2022, em vaga destinada à advocacia por meio do Quinto Constitucional.

*Born in Goiânia, 44 years old. Graduated in law from PUC-GO, and is a specialist in contemporary administrative law and electoral law. Master in Public Law. He served as a lawyer, legal consultant, teacher, attorney general of Caldas Novas and as a judge at TRE-GO, where he was an ombudsman judge. He took office as an appeals court judge in 2022, in a vacancy destined for law through the Fifth Constitutional.*

### Wilson Safatle Faiad

Natural de Catalão (GO). Formou-se na UFG e tem pós-graduação em direito processual civil. Ingressou na magistratura em 1989, atuando em cinco comarcas do interior de Goiânia. Antes da magistratura, exerceu a advocacia por cinco anos em Catalão. Foi juiz e ouvidor do TRE-GO no biênio 2012/2014, e professor efetivo na PUC-GO. Empossado desembargador em 2021, pelo critério de merecimento.

*Born in Catalão (GO). He graduated from UFG and has a postgraduate degree in civil procedural law. He joined the judiciary in 1989, working in five districts in the interior of Goiânia. Before becoming a judge, he practiced law for five years in Catalão. He was a judge and ombudsman at TRE-GO in the biennium 2012/2014 and a professor at PUC-GO. Appointed appeals court judge in 2021 based on merit.*

### Zacarias Neves Coelho

Natural de Tocantinópolis (TO), 73 anos. Formado pela UFG. Trabalhou no Banco do Estado de Goiás e foi advogado antes de ingressar na magistratura, em 1983. Atuou em três comarcas do interior de Goiânia. Foi vice-presidente e corregedor regional eleitoral do TRE-GO no biênio 2018-2020. Nomeado para o cargo de desembargador em 2004, pelo critério de merecimento.

*Born in Tocantinópolis (TO), 73 years old and graduated from UFG. He worked at the Goiás State Bank and was a lawyer before joining the judiciary in 1983. He worked in three districts in the interior of Goiânia. He was vice president and regional electoral internal affairs judge of TRE-GO in the 2018-2020 biennium. Appointed to the position of appeals court judge in 2004 based on merit.*

Até o fechamento deste anuário, em 06/08/2023, o Tribunal de Justiça de Goiás (TJ-GO) tinha 52 desembargadores. A Lei 21.269/2022 aumentou essa composição para 78: são 21 juízes promovidos pelo TJ-GO por merecimento ou antiguidade; três advogados indicados pela OAB e dois promotores de Justiça indicados pelo Ministério Público, estes cinco últimos nomeados pelo governador Ronaldo Caiado. Os 26 novos desembargadores tomarão posse em 18/08/2023. Aqui estão seus nomes:

Adegmar José Ferreira, juiz substituto de 2º grau  
Adriano Roberto Linares Camargo, juiz substituto de 2º grau  
Alexandre de Moraes Kafuri, advogado  
Algomiro Carvalho Neto, 1º juiz da 4ª Turma Recursal  
Alice Teles de Oliveira, juíza substituta de 2º grau  
Altair Guerra da Costa, juiz substituto de 2º grau  
Altamiro Garcia Filho, juiz substituto de 2º grau  
Átila Naves Amaral, juiz substituto de 2º grau  
Aureliano Albuquerque Amorim, juiz substituto de 2º grau  
Breno Boss Cachapuz Caiado, advogado  
Eduardo Abdon Moura, promotor de justiça  
Fernando Braga Viggiano, promotor de justiça  
Fernando de Melo Xavier, juiz substituto de 2º grau  
José Carlos Duarte, juiz substituto de 2º grau  
José Proto de Oliveira, juiz substituto de 2º grau  
José Ricardo Marcos Machado, juiz substituto de 2º grau  
Juliana Pereira Diniz Prudente, procuradora do Estado  
Mônica Cezar Moreno Senhorelo, 1ª juíza da 3ª Turma Recursal  
Paulo César Alves das Neves, juiz substituto de 2º grau  
Rodrigo de Silveira, juiz substituto de 2º grau  
Ronnie Paes Sandre, juiz substituto de 2º grau

Sival Guerra Pires, juiz substituto de 2º grau  
Wild Afonso Ogawa, 2º juiz da 1ª Turma Recursal  
William Costa Mello, juiz da 30ª Vara Cível da Comarca de Goiânia  
Wilson da Silva Dias, juiz substituto de 2º grau  
Wilton Muller Salomão, juiz da 5ª vara da Fazenda Pública da Comarca de Goiânia

*Until the closing of this yearbook, on August/06/2023, the Court of Justice of Goiás had 52 judges. Law 21.269/2022 increased this number to 78, with 21 judges promoted by the TJ-GO by merit or seniority; three lawyers appointed by the OAB and two prosecutors appointed by the Office of the Public Prosecutor, the latter five appointed by Governor Ronaldo Caiado. The 26 new judges already appointed are expected to take office on August 18, 2023. Here are their names:*

*Adegmar José Ferreira, 2nd degree substitute judge  
Adriano Roberto Linhares Camargo, 2nd degree substitute judge  
Alexandre de Morais Kafuri, lawyer  
Algomiro Carvalho Neto, 1st judge of the 4th Appellate Panel  
Alice Teles de Oliveira, 2nd degree substitute judge  
Altair Guerra da Costa, 2nd degree substitute judge  
Altamiro Garcia Filho, 2nd degree substitute judge  
Átila Naves Amaral, 2nd degree substitute judge  
Aureliano Albuquerque Amorim, 2nd degree substitute judge  
Breno Boss Cachapuz Caiado, lawyer  
Eduardo Abdon Moura, public prosecutor  
Fernando Braga Viggiano, public prosecutor  
Fernando de Melo Xavier, 2nd degree substitute judge  
José Carlos Duarte, 2nd degree substitute judge  
José Proto de Oliveira, 2nd degree substitute judge  
José Ricardo Marcos Machado, 2nd degree substitute judge  
Juliana Pereira Diniz Prudente, State Prosecutor  
Mônica Cezar Moreno Senhorelo, 1st judge of the 3rd Appeal Panel  
Paulo César Alves das Neves, 2nd degree substitute judge  
Rodrigo de Silveira, 2nd degree substitute judge  
Ronnie Paes Sandre, 2nd degree substitute judge  
Sival Guerra Pires, 2nd degree substitute judge  
Wild Afonso Ogawa, 2nd judge of the 1st Appeal Panel  
William Costa Mello, judge of the 30th Civil Court of the District of Goiânia  
Wilson da Silva Dias, 2nd degree substitute judge  
Wilton Muller Salomão, judge of the 5th Public Finance Court of the District of Goiânia*

## **Comarcas, Entrâncias e Varas** *Districts, Entrances and Courts*

O que é, segundo o Conselho Nacional de Justiça (CNJ):

### **Comarca:**

Corresponde ao território onde o juiz de primeiro grau irá exercer sua jurisdição. A comarca pode abranger um ou mais municípios, o que depende do número de habitantes e eleitores, do movimento forense, assim como da extensão territorial dos municípios do estado. Dessa forma, cada comarca pode contar com apenas um juiz ou vários.

### **Entrância:**

As comarcas podem ser classificadas como de primeira, segunda ou entrância final. A de primeira entrância é aquela que tem apenas uma vara instalada; a de segunda entrância é de tamanho intermediário; já a de entrância final é a que possui cinco ou mais varas, incluindo os juizados especiais, atendendo a uma população igual ou superior a 130 mil habitantes. Não há hierarquia entre as entrâncias — uma entrância não está subordinada à outra.

### **Vara:**

Corresponde à lotação de um juiz. Em comarcas pequenas, a única vara recebe todos os assuntos relativos à Justiça.

O **TJ-GO** tem 119 comarcas, divididas em 68 de entrância inicial, 50 de entrância intermediária e 1 final, que é Goiânia. Veja a lista de comarcas de Goiás, detalhada em varas e juizados:

*Their meanings, according to the National Council of Justice (CNJ):*

### **District:**

*Corresponds to the territory where the judge of the lower court will exercise his jurisdiction. The district may cover one or more municipalities, depending on the number of inhabitants and voters, the forensic movement, as well as the territorial extension of the municipalities in the state. This way, each district can have from one to several judges.*

### **Entrance:**

*Districts can be classified as a first, second or final entrance. The first entrance has only one court; the second entrance is of intermediate size; the final court has five or more courts, including special courts, serving a population equal to or greater than 130,000 inhabitants. There is no hierarchy among the entities — one entity is not subordinate to the other.*

### **Court:**

*Corresponds to the capacity of a judge. In small districts, the same court receives all Justice related matters.*

*The TJ-GO has 119 districts, divided into 68 of first entrance, 50 of Intermediate entrance and 1 final, which is Goiânia. See the list of districts in Goiás, detailed by courts:*



<b>Entrância</b>	<b>Comarca</b>	<b>Vara/Juizado</b>
Entrância final <i>Final entrance</i>	Goiânia	1ª Vara da Fazenda Pública Estadual <i>1st State Public Treasury Court</i>
Entrância final <i>Final entrance</i>	Goiânia	2ª Vara da Fazenda Pública Estadual <i>2nd State Public Treasury Court</i>
Entrância final <i>Final entrance</i>	Goiânia	3ª Vara da Fazenda Pública Estadual - Execução Fiscal <i>3rd State Public Treasury Court - Tax Execution</i>
Entrância final <i>Final entrance</i>	Goiânia	4ª Vara da Fazenda Pública Estadual <i>4th State Public Treasury Court</i>
Entrância final <i>Final entrance</i>	Goiânia	5ª Vara da Fazenda Pública Estadual <i>5th State Public Treasury Court</i>
Entrância final <i>Final entrance</i>	Goiânia	6ª Vara da Fazenda Pública Estadual <i>6th Court of the State Public Treasury</i>
Entrância final <i>Final entrance</i>	Goiânia	1ª Vara da Faz. Púb. Mun. e de Reg. Púb. - Execução Fiscal <i>1st Public Treasury and Public Records Court - Tax Execution</i>
Entrância final <i>Final entrance</i>	Goiânia	2ª Vara da Faz. Púb. Mun. e de Reg. Púb. <i>2nd Municipal Public Treasury Court and Public Records Court</i>
Entrância final <i>Final entrance</i>	Goiânia	3ª Vara da Faz. Púb. Mun. e de Reg. Púb. <i>3rd Municipal Public Treasury Court and Public Records Court</i>
Entrância final <i>Final entrance</i>	Goiânia	4ª Vara da Faz. Púb. Mun. e de Reg. Púb. <i>4th Municipal Public Treasury Court and Public Records Court</i>
Entrância final <i>Final entrance</i>	Goiânia	1ª Vara de Família <i>1st Family Court</i>
Entrância final <i>Final entrance</i>	Goiânia	2ª Vara de Família <i>2nd Family Court</i>
Entrância final <i>Final entrance</i>	Goiânia	3ª Vara de Família <i>3rd Family Court</i>
Entrância final <i>Final entrance</i>	Goiânia	4ª Vara de Família <i>4th Family Court</i>
Entrância final <i>Final entrance</i>	Goiânia	5ª Vara de Família <i>5th Family Court</i>
Entrância final <i>Final entrance</i>	Goiânia	6ª Vara de Família <i>6th Family Court</i>
Entrância final <i>Final entrance</i>	Goiânia	7ª Vara de Família <i>7th Family Court</i>
Entrância final <i>Final entrance</i>	Goiânia	1ª Vara de Sucessões <i>1st Probate Court</i>
Entrância final <i>Final entrance</i>	Goiânia	2ª Vara de Sucessões <i>2nd Probate Court</i>



<b>Entrância</b>	<b>Comarca</b>	<b>Vara/Juizado</b>
Entrância final <i>Final entrance</i>	Goiânia	1ª Vara Cível <i>1st Civil Court</i>
Entrância final <i>Final entrance</i>	Goiânia	2ª Vara Cível <i>2nd Civil Court</i>
Entrância final <i>Final entrance</i>	Goiânia	3ª Vara Cível <i>3rd Civil Court</i>
Entrância final <i>Final entrance</i>	Goiânia	4ª Vara Cível <i>4th Civil Court</i>
Entrância final <i>Final entrance</i>	Goiânia	5ª Vara Cível e de Arbitragem <i>5th Civil and Arbitration Court</i>
Entrância final <i>Final entrance</i>	Goiânia	6ª Vara Cível <i>6th Civil Court</i>
Entrância final <i>Final entrance</i>	Goiânia	7ª Vara Cível <i>7th Civil Court</i>
Entrância final <i>Final entrance</i>	Goiânia	8ª Vara Cível <i>8th Civil Court</i>
Entrância final <i>Final entrance</i>	Goiânia	9ª Vara Cível <i>9th Civil Court</i>
Entrância final <i>Final entrance</i>	Goiânia	10ª Vara Cível <i>10th Civil Court</i>
Entrância final <i>Final entrance</i>	Goiânia	11ª Vara Cível <i>11th Civil Court</i>
Entrância final <i>Final entrance</i>	Goiânia	12ª Vara Cível <i>12th Civil Court</i>
Entrância final <i>Final entrance</i>	Goiânia	13ª Vara Cível e Ambiental <i>13th Civil and Environmental Court</i>
Entrância final <i>Final entrance</i>	Goiânia	14ª Vara Cível e Ambiental <i>14th Civil and Environmental Court</i>
Entrância final <i>Final entrance</i>	Goiânia	15ª Vara Cível e Ambiental <i>15th Civil and Environmental Court</i>
Entrância final <i>Final entrance</i>	Goiânia	16ª Vara Cível e Ambiental <i>16th Civil and Environmental Court</i>
Entrância final <i>Final entrance</i>	Goiânia	17ª Vara Cível e Ambiental <i>17th Civil and Environmental Court</i>
Entrância final <i>Final entrance</i>	Goiânia	18ª Vara Cível e Ambiental <i>18th Civil and Environmental Court</i>
Entrância final <i>Final entrance</i>	Goiânia	19ª Vara Cível e Ambiental <i>19th Civil and Environmental Court</i>

<b>Entrância</b>	<b>Comarca</b>	<b>Vara/Juizado</b>
Entrância final <i>Final entrance</i>	Goiânia	20ª Vara Cível <i>20th Civil Court</i>
Entrância final <i>Final entrance</i>	Goiânia	2ª Vara da Fazenda Pública Estadual <i>2nd State Public Treasury Court</i>
Entrância final <i>Final entrance</i>	Goiânia	21ª Vara Cível <i>21st Civil Court</i>
Entrância final <i>Final entrance</i>	Goiânia	22ª Vara Cível <i>22nd Civil Court</i>
Entrância final <i>Final entrance</i>	Goiânia	23ª Vara Cível <i>23rd Civil Court</i>
Entrância final <i>Final entrance</i>	Goiânia	24ª Vara Cível e de Arbitragem <i>24th Civil and Arbitration Court</i>
Entrância final <i>Final entrance</i>	Goiânia	25ª Vara Cível <i>25th Civil Court</i>
Entrância final <i>Final entrance</i>	Goiânia	26ª Vara Cível <i>26th Civil Court</i>
Entrância final <i>Final entrance</i>	Goiânia	27ª Vara Cível <i>27th Civil Court</i>
Entrância final <i>Final entrance</i>	Goiânia	28ª Vara Cível <i>28th Civil Court</i>
Entrância final <i>Final entrance</i>	Goiânia	29ª Vara Cível <i>29th Civil Court</i>
Entrância final <i>Final entrance</i>	Goiânia	30ª Vara Cível <i>30th Civil Court</i>
Entrância final <i>Final entrance</i>	Goiânia	1ª Vara Criminal dos Crimes Dolosos contra a Vida e Tribunal do Júri. <i>1st Criminal Homicide and Jury Courts</i>
Entrância final <i>Final entrance</i>	Goiânia	2ª Vara Criminal dos Crimes Dolosos contra a Vida e Tribunal do Júri. <i>2nd Criminal Homicide and Jury Courts</i>
Entrância final <i>Final entrance</i>	Goiânia	3ª Vara Criminal dos Crimes Dolosos contra a Vida e Tribunal do Júri. <i>3rd Criminal Homicide and Jury Courts</i>
Entrância final <i>Final entrance</i>	Goiânia	4ª Vara Criminal dos Crimes Dolosos contra a Vida e Tribunal do Júri. <i>4th Criminal Homicide and Jury Courts</i>
Entrância final <i>Final entrance</i>	Goiânia	1ª Vara Criminal dos crimes punidos com reclusão e detenção <i>1st Criminal Court of crimes punished with imprisonment and detention</i>
Entrância final <i>Final entrance</i>	Goiânia	2ª Vara Criminal dos crimes punidos com reclusão e detenção <i>2nd Criminal Court of crimes punished with imprisonment and detention</i>
Entrância final <i>Final entrance</i>	Goiânia	3ª Vara Criminal dos crimes punidos com reclusão e detenção <i>3rd Criminal Court of crimes punished with imprisonment and detention</i>

<b>Entrância</b>	<b>Comarca</b>	<b>Vara/Juizado</b>
Entrância final <i>Final entrance</i>	Goiânia	4ª Vara Criminal dos crimes punidos com reclusão e detenção <i>4th Criminal Court of crimes punished with imprisonment and detention</i>
Entrância final <i>Final entrance</i>	Goiânia	5ª Vara Criminal dos crimes punidos com reclusão e detenção <i>5th Criminal Court of crimes punished with imprisonment and detention</i>
Entrância final <i>Final entrance</i>	Goiânia	6ª Vara Criminal dos crimes punidos com reclusão e detenção <i>6th Criminal Court of crimes punished with imprisonment and detention</i>
Entrância final <i>Final entrance</i>	Goiânia	7ª Vara Criminal dos crimes punidos com reclusão e detenção <i>7th Criminal Court of crimes punished with imprisonment and detention</i>
Entrância final <i>Final entrance</i>	Goiânia	8ª Vara Criminal dos crimes punidos com reclusão e detenção <i>8th Criminal Court of crimes punished with imprisonment and detention</i>
Entrância final <i>Final entrance</i>	Goiânia	9ª Vara Criminal dos crimes punidos com reclusão e detenção <i>9th Criminal Court of crimes punished with imprisonment and detention</i>
Entrância final <i>Final entrance</i>	Goiânia	10ª Vara Criminal dos crimes punidos com reclusão e detenção <i>10th Criminal Court of crimes punished with imprisonment and detention</i>
Entrância final <i>Final entrance</i>	Goiânia	11ª Vara Criminal dos crimes punidos com reclusão e detenção <i>11th Criminal Court of crimes punished with imprisonment and detention</i>
Entrância final <i>Final entrance</i>	Goiânia	1ª Vara Criminal dos crimes contra vítimas hipervulneráveis (Crianças e Adolescentes, Pessoas com Deficiência, Idosos), crimes de trânsito e crimes contra a ordem tributária <i>1st Criminal Court for crimes against hyper-vulnerable victims (Children and Teenagers, People with Disabilities, Elderly People), traffic crimes and crimes against the tax order</i>
Entrância final <i>Final entrance</i>	Goiânia	2ª Vara Criminal dos crimes contra vítimas hipervulneráveis (Crianças e Adolescentes, Pessoas com Deficiência, Idosos), crimes de trânsito e crimes contra a ordem tributária <i>2nd Criminal Court for crimes against hyper-vulnerable victims (Children and Adolescents, People with Disabilities, Elderly People), traffic crimes and crimes against the tax order</i>
Entrância final <i>Final entrance</i>	Goiânia	1ª Vara dos Feitos Relativos a Delitos Praticados por Organização Criminosa e de Lavagem ou Ocultação de Bens, Direitos e Valores <i>1st Court of Deeds Relating to Offenses Committed by a Criminal Organization, Laundering or Concealment of Assets, Rights and Values</i>
Entrância final <i>Final entrance</i>	Goiânia	2ª Vara dos Feitos Relativos a Delitos Praticados por Organização Criminosa e de Lavagem ou Ocultação de Bens, Direitos e Valores <i>2nd Court of Deeds Relating to Offenses Committed by a Criminal Organization, Laundering or Concealment of Assets, Rights and Values</i>

<b>Entrância</b>	<b>Comarca</b>	<b>Vara/Juizado</b>
Entrância final <i>Final entrance</i>	Goiânia	Vara de Custódia <i>Custody Court</i>
Entrância final <i>Final entrance</i>	Goiânia	Auditoria Militar <i>Military Audit</i>
Entrância final <i>Final entrance</i>	Goiânia	Vara de Execução de Penas e Medidas Alternativas <i>Sentences and Alternative Measures Execution Court</i>
Entrância final <i>Final entrance</i>	Goiânia	1ª Vara de Execução Penal <i>1st Sentence Execution Court</i>
Entrância final <i>Final entrance</i>	Goiânia	2ª Vara de Execução Penal <i>2nd Sentence Execution Court</i>
Entrância final <i>Final entrance</i>	Goiânia	3ª Vara de Execução Penal <i>3rd Sentence Execution Court</i>
Entrância final <i>Final entrance</i>	Goiânia	1º Juizado da Infância e da Juventude das causas cíveis e questões adm. Afins <i>1st Juvenile Court for civil and related admin. cases</i>
Entrância final <i>Final entrance</i>	Goiânia	2º Juizado da Infância e da Juventude das causas infracionais e questões adm. <i>2nd Juvenile Court for civil and related admin. cases</i>
Entrância final <i>Final entrance</i>	Goiânia	1º Juizado Especial Cível <i>1st Special Civil Court</i>
Entrância final <i>Final entrance</i>	Goiânia	2º Juizado Especial Cível <i>2nd Special Civil Court</i>
Entrância final <i>Final entrance</i>	Goiânia	3º Juizado Especial Cível <i>3rd Special Civil Court</i>
Entrância final <i>Final entrance</i>	Goiânia	4º Juizado Especial Cível <i>4th Special Civil Court</i>
Entrância final <i>Final entrance</i>	Goiânia	5º Juizado Especial Cível <i>5th Special Civil Court</i>
Entrância final <i>Final entrance</i>	Goiânia	6º Juizado Especial Cível <i>6th Special Civil Court</i>
Entrância final <i>Final entrance</i>	Goiânia	7º Juizado Especial Cível <i>7th Special Civil Court</i>
Entrância final <i>Final entrance</i>	Goiânia	8º Juizado Especial Cível <i>8th Special Civil Court</i>
Entrância final <i>Final entrance</i>	Goiânia	9º Juizado Especial Cível <i>9th Special Civil Court</i>
Entrância final <i>Final entrance</i>	Goiânia	10º Juizado Especial Cível <i>10th Special Civil Court</i>
Entrância final <i>Final entrance</i>	Goiânia	11º Juizado Especial Cível <i>11th Special Civil Court</i>

<b>Entrância</b>	<b>Comarca</b>	<b>Vara/Juizado</b>
Entrância final <i>Final entrance</i>	Goiânia	1º Juízo do Núcleo de Justiça 4.0 especializado em matéria de Juizado Especial de Fazenda Pública <i>1st Court for the Justice Nucleus 4.0 specialized in matters of the Special Public Treasury Court</i>
Entrância final <i>Final entrance</i>	Goiânia	2º Juízo do Núcleo de Justiça 4.0 especializado em matéria de Juizado Especial de Fazenda Pública <i>2nd Court for the Justice Nucleus 4.0 specialized in matters of the Special Public Treasury Court</i>
Entrância final <i>Final entrance</i>	Goiânia	3º Juízo do Núcleo de Justiça 4.0 especializado em matéria de Juizado Especial de Fazenda Pública <i>3rd Court for the Justice Nucleus 4.0 specialized in matters of the Special Public Treasury Court</i>
Entrância final <i>Final entrance</i>	Goiânia	4º Juízo do Núcleo de Justiça 4.0 especializado em matéria de Juizado Especial de Fazenda Pública <i>4th Court for the Justice Nucleus 4.0 specialized in matters of the Special Public Treasury Court</i>
Entrância final <i>Final entrance</i>	Goiânia	1º Juizado Especial Criminal <i>1st Special Criminal Court</i>
Entrância final <i>Final entrance</i>	Goiânia	2º Juizado Especial Criminal <i>2nd Special Criminal Court</i>
Entrância final <i>Final entrance</i>	Goiânia	1º Juizado de Violência Doméstica e Familiar contra a Mulher <i>1st Domestic and Family Violence against Women Court</i>
Entrância final <i>Final entrance</i>	Goiânia	2º Juizado de Violência Doméstica e Familiar contra a Mulher <i>2nd Domestic and Family Violence against Women Court</i>
Entrância final <i>Final entrance</i>	Goiânia	3º Juizado de Violência Doméstica e Familiar contra a Mulher <i>3rd Domestic and Family Violence against Women Court</i>
Entrância final <i>Final entrance</i>	Goiânia	4º Juizado de Violência Doméstica e Familiar contra a Mulher <i>4th Domestic and Family Violence against Women Court</i>
Entrância final <i>Final entrance</i>	Goiânia	1ª Turma Recursal dos Juizados Especiais <i>1st Appellate Panel of the Special Courts</i>
Entrância final <i>Final entrance</i>	Goiânia	1ª Turma Recursal dos Juizados Especiais <i>1st Appellate Panel of the Special Courts</i>
Entrância final <i>Final entrance</i>	Goiânia	1ª Turma Recursal dos Juizados Especiais <i>1st Appellate Panel of the Special Courts</i>
Entrância final <i>Final entrance</i>	Goiânia	1ª Turma Recursal dos Juizados Especiais <i>1st Appellate Panel of the Special Courts</i>
Entrância final <i>Final entrance</i>	Goiânia	2ª Turma Recursal dos Juizados Especiais <i>2nd Appellate Panel of the Special Courts</i>
Entrância final <i>Final entrance</i>	Goiânia	2ª Turma Recursal dos Juizados Especiais <i>2nd Appellate Panel of the Special Courts</i>



<b>Entrância</b>	<b>Comarca</b>	<b>Vara/Juizado</b>
Entrância final <i>Final entrance</i>	Goiânia	2ª Turma Recursal dos Juizados Especiais <i>2nd Appellate Panel of the Special Courts</i>
Entrância final <i>Final entrance</i>	Goiânia	2ª Turma Recursal dos Juizados Especiais <i>2nd Appellate Panel of the Special Courts</i>
Entrância final <i>Final entrance</i>	Goiânia	3ª Turma Recursal dos Juizados Especiais <i>3rd Appellate Panel of the Special Courts</i>
Entrância final <i>Final entrance</i>	Goiânia	3ª Turma Recursal dos Juizados Especiais <i>3rd Appellate Panel of the Special Courts</i>
Entrância final <i>Final entrance</i>	Goiânia	3ª Turma Recursal dos Juizados Especiais <i>3rd Appellate Panel of the Special Courts</i>
Entrância final <i>Final entrance</i>	Goiânia	3ª Turma Recursal dos Juizados Especiais <i>3rd Appellate Panel of the Special Courts</i>
Entrância final <i>Final entrance</i>	Goiânia	4ª Turma Recursal dos Juizados Especiais <i>4th Appellate Panel of the Special Courts</i>
Entrância final <i>Final entrance</i>	Goiânia	4ª Turma Recursal dos Juizados Especiais <i>4th Appellate Panel of the Special Courts</i>
Entrância final <i>Final entrance</i>	Goiânia	4ª Turma Recursal dos Juizados Especiais <i>4th Appellate Panel of the Special Courts</i>
Entrância final <i>Final entrance</i>	Goiânia	4ª Turma Recursal dos Juizados Especiais <i>4th Appellate Panel of the Special Courts</i>
Entrância intermediária <i>Intermediate entrance</i>	Águas Lindas de Goiás	1ª Vara (Cível, da Inf. e da Juv.) <i>1st Court (Civil, Juvenile)</i>
Entrância intermediária <i>Intermediate entrance</i>	Águas Lindas de Goiás	2ª Vara Cível, Família e Sucessões <i>2nd Civil, Family and Probate Court</i>
Entrância intermediária <i>Intermediate entrance</i>	Águas Lindas de Goiás	Vara das Fazendas Públicas, Registros Públicos e Ambiental <i>Public Treasury, Public Records and Environmental Court</i>
Entrância intermediária <i>Intermediate entrance</i>	Águas Lindas de Goiás	1ª Vara Criminal (crimes dolosos contra a vida, Pres. Trib. Júri e execuções penais) <i>1st Criminal Court (homicide, Jury Court Presidency and sentence execution)</i>
Entrância intermediária <i>Intermediate entrance</i>	Águas Lindas de Goiás	2ª Vara Criminal (crimes em geral) <i>2nd Criminal Court (general crimess)</i>
Entrância intermediária <i>Intermediate entrance</i>	Águas Lindas de Goiás	3ª Vara Criminal (crimes em geral) <i>3rd Criminal Court (general crimess)</i>
Entrância intermediária <i>Intermediate entrance</i>	Águas Lindas de Goiás	Juizado Especial Cível e Criminal <i>Special Civil and Criminal Court</i>
Entrância intermediária <i>Intermediate entrance</i>	Anápolis	Vara da Fazenda Pública Estadual <i>State Public Treasury Court</i>
Entrância intermediária <i>Intermediate entrance</i>	Anápolis	Vara da Faz. Púb. Mun., de Reg. Púb., e Amb. <i>Municipal Public Treasury, Public Records and Environmental Court</i>

<b>Entrância</b>	<b>Comarca</b>	<b>Vara/Juizado</b>
Entrância intermediária <i>Intermediate entrance</i>	Anápolis	1ª Vara de Família e Sucessões <i>1st Family and Probate Court</i>
Entrância intermediária <i>Intermediate entrance</i>	Anápolis	2ª Vara de Família e Sucessões <i>2nd Family and Probate Court</i>
Entrância intermediária <i>Intermediate entrance</i>	Anápolis	3ª Vara de Família e Sucessões <i>3rd Family and Probate Court</i>
Entrância intermediária <i>Intermediate entrance</i>	Anápolis	1ª Vara Cível <i>1st Civil Court</i>
Entrância intermediária <i>Intermediate entrance</i>	Anápolis	2ª Vara Cível <i>2nd Civil Court</i>
Entrância intermediária <i>Intermediate entrance</i>	Anápolis	3ª Vara Cível <i>3rd Civil Court</i>
Entrância intermediária <i>Intermediate entrance</i>	Anápolis	4ª Vara Cível <i>4th Civil Court</i>
Entrância intermediária <i>Intermediate entrance</i>	Anápolis	5ª Vara Cível <i>5th Civil Court</i>
Entrância intermediária <i>Intermediate entrance</i>	Anápolis	6ª Vara Cível <i>6th Civil Court</i>
Entrância intermediária <i>Intermediate entrance</i>	Anápolis	1ª Vara Criminal <i>1st Criminal Court</i>
Entrância intermediária <i>Intermediate entrance</i>	Anápolis	2ª Vara Criminal <i>2nd Criminal Court</i>
Entrância intermediária <i>Intermediate entrance</i>	Anápolis	3ª Vara Criminal <i>3rd Criminal Court</i>
Entrância intermediária <i>Intermediate entrance</i>	Anápolis	4ª Vara Criminal <i>4th Criminal Court</i>
Entrância intermediária <i>Intermediate entrance</i>	Anápolis	5ª Vara Criminal <i>5th Criminal Court</i>
Entrância intermediária <i>Intermediate entrance</i>	Anápolis	Juizado de Violência Doméstica e Familiar contra a Mulher <i>Domestic and Family Violence Against Women Court</i>
Entrância intermediária <i>Intermediate entrance</i>	Anápolis	Juizado da Infância e da Juventude <i>Juvenile Court</i>
Entrância intermediária <i>Intermediate entrance</i>	Anápolis	1º Juizado Especial Cível <i>1st Special Civil Court</i>
Entrância intermediária <i>Intermediate entrance</i>	Anápolis	2º Juizado Especial Cível <i>2nd Special Civil Court</i>
Entrância intermediária <i>Intermediate entrance</i>	Anápolis	3º Juizado Especial Cível <i>3rd Special Civil Court</i>

<b>Entrância</b>	<b>Comarca</b>	<b>Vara/Juizado</b>
Entrância intermediária <i>Intermediate entrance</i>	Anápolis	4º Juizado Especial Cível <i>4th Special Civil Court</i>
Entrância intermediária <i>Intermediate entrance</i>	Anápolis	23- 1º Juizado Especial Criminal <i>23- 1st Special Criminal Court</i>
Entrância intermediária <i>Intermediate entrance</i>	Anápolis	Vara Regional de Execução Penal <i>Sentence Execution Regional Court</i>
Entrância intermediária <i>Intermediate entrance</i>	Anicuns	1ª Vara Judicial (Família e Sucessões, Infância e Juventude, Cível e Juizado Especial Cível) <i>1st Judicial Court (Family and Probate, Juvenile, Civil and Special Civil Court)</i>
Entrância intermediária <i>Intermediate entrance</i>	Anicuns	2ª Vara Judicial (Fazendas Públicas, Criminal, Execução Penal e Juizado Criminal) <i>2nd Judicial Court (Public Finances, Criminal, Sentence Execution and Criminal Court)</i>
Entrância intermediária <i>Intermediate entrance</i>	Aparecida de Goiânia	1ª Vara Cível <i>1st Civil Court</i>
Entrância intermediária <i>Intermediate entrance</i>	Aparecida de Goiânia	2ª Vara Cível <i>2nd Civil Court</i>
Entrância intermediária <i>Intermediate entrance</i>	Aparecida de Goiânia	3ª Vara Cível <i>3rd Civil Court</i>
Entrância intermediária <i>Intermediate entrance</i>	Aparecida de Goiânia	4ª Vara Cível <i>4th Civil Court</i>
Entrância intermediária <i>Intermediate entrance</i>	Aparecida de Goiânia	5ª Vara Cível <i>5th Civil Court</i>
Entrância intermediária <i>Intermediate entrance</i>	Aparecida de Goiânia	1ª Vara Criminal <i>1st Criminal Court</i>
Entrância intermediária <i>Intermediate entrance</i>	Aparecida de Goiânia	2ª Vara Criminal <i>2nd Criminal Court</i>
Entrância intermediária <i>Intermediate entrance</i>	Aparecida de Goiânia	3ª Vara Criminal <i>3rd Criminal Court</i>
Entrância intermediária <i>Intermediate entrance</i>	Aparecida de Goiânia	4ª Vara Criminal <i>4th Criminal Court</i>
Entrância intermediária <i>Intermediate entrance</i>	Aparecida de Goiânia	1ª Vara Criminal dos Crimes Dolosos contra a Vida, Tribunal do Júri, e Execuções Penais (privativas de liberdade em regime aberto, restritivas de direito e alternativas) da Comarca de Aparecida de Goiânia. <i>1st Homicide, Jury, and Sentence Execution Court (deprivation of liberty in an open regime, restrictive of rights and alternatives) of the Aparecida de Goiânia District.</i>
Entrância intermediária <i>Intermediate entrance</i>	Aparecida de Goiânia	1ª Vara de Família e Sucessões <i>1st Family and Probate Court</i>
Entrância intermediária <i>Intermediate entrance</i>	Aparecida de Goiânia	2ª Vara de Família e Sucessões <i>2nd Family and Probate Court</i>

<b>Entrância</b>	<b>Comarca</b>	<b>Vara/Juizado</b>
Entrância intermediária <i>Intermediate entrance</i>	Aparecida de Goiânia	3ª Vara de Família e Sucessões <i>3rd Family and Probate Court</i>
Entrância intermediária <i>Intermediate entrance</i>	Aparecida de Goiânia	Vara da Fazenda Pública Estadual <i>State Public Treasury Court</i>
Entrância intermediária <i>Intermediate entrance</i>	Aparecida de Goiânia	Vara da Fazenda Púb. Municipal, de Reg. Púb. e Ambiental <i>Municipal Public Treasury, Public Records and Environmental Court</i>
Entrância intermediária <i>Intermediate entrance</i>	Aparecida de Goiânia	Juizado da Infância e da Juventude <i>Juvenile Court</i>
Entrância intermediária <i>Intermediate entrance</i>	Aparecida de Goiânia	1º Juizado Especial Criminal <i>1st Special Criminal Court</i>
Entrância intermediária <i>Intermediate entrance</i>	Aparecida de Goiânia	Juizado de Violência Doméstica e Familiar contra a Mulher <i>Domestic and Family Violence Against Women Court</i>
Entrância intermediária <i>Intermediate entrance</i>	Aparecida de Goiânia	1º Juizado Especial Cível <i>1st Special Civil Court</i>
Entrância intermediária <i>Intermediate entrance</i>	Aparecida de Goiânia	2º Juizado Especial Cível <i>2nd Special Civil Court</i>
Entrância intermediária <i>Intermediate entrance</i>	Aparecida de Goiânia	3º Juizado Especial Cível <i>3rd Special Civil Court</i>
Entrância intermediária <i>Intermediate entrance</i>	Aragarças	1ª Vara Judicial (Família e Sucessões, Infância e Juventude, Cível e Juizado Especial Cível) <i>1st Judicial Court (Family and Probate, Juvenile, Civil and Special Civil Court)</i>
Entrância intermediária <i>Intermediate entrance</i>	Aragarças	2ª Vara Judicial (Fazendas Públicas, Criminal, Execução Penal e Juizado Criminal) <i>2nd Judicial Court (Public Finances, Criminal, Sentence Execution and Criminal Court)</i>
Entrância intermediária <i>Intermediate entrance</i>	Caiapônia	1ª Vara Judicial (Família e Sucessões, Infância e Juventude, Cível e Juizado Especial Cível) <i>1st Judicial Court (Family and Probate, Juvenile, Civil and Special Civil Court)</i>
Entrância intermediária <i>Intermediate entrance</i>	Caiapônia	2ª Vara Judicial (Fazendas Públicas, Criminal, Execução Penal e Juizado Criminal) <i>2nd Judicial Court (Public Finances, Criminal, Sentence Execution and Criminal Court)</i>
Entrância intermediária <i>Intermediate entrance</i>	Caldas Novas	1ª Vara (Cível e da Inf. e da Juv.) <i>1st Court (Civil and Juvenile)</i>
Entrância intermediária <i>Intermediate entrance</i>	Caldas Novas	2ª Vara (Cível, Faz Públicas Estadual e Residual e Registros Públicos) <i>2nd Court (Civil, State and Residual Public Taxes and Public Records)</i>
Entrância intermediária <i>Intermediate entrance</i>	Caldas Novas	3ª Vara (Cível, Fazenda Pública Municipal e Ambiental) <i>3rd Court (Civil, Municipal and Environmental Treasury)</i>
Entrância intermediária <i>Intermediate entrance</i>	Caldas Novas	Vara de Família e Sucessões <i>Family and Probate Court</i>
Entrância intermediária <i>Intermediate entrance</i>	Caldas Novas	1ª Vara Criminal (crimes dolosos contra a vida, Pres. Trib Júri e Execução Penal) <i>1st Criminal Court (homicide, Jury Court Presidency and Sentence Execution)</i>
Entrância intermediária <i>Intermediate entrance</i>	Caldas Novas	2ª Vara Criminal (crimes em geral) <i>2nd Criminal Court (general crimes)</i>

<b>Entrância</b>	<b>Comarca</b>	<b>Vara/Juizado</b>
Entrância intermediária <i>Intermediate entrance</i>	Caldas Novas	3ª Vara Criminal (crimes em geral) <i>3rd Criminal Court (general crimes)</i>
Entrância intermediária <i>Intermediate entrance</i>	Caldas Novas	Juizado Especial Cível e Criminal <i>Special Civil and Criminal Court</i>
Entrância intermediária <i>Intermediate entrance</i>	Catalão	1ª Vara Cível <i>1st Civil Court</i>
Entrância intermediária <i>Intermediate entrance</i>	Catalão	2ª Vara Cível <i>2nd Civil Court</i>
Entrância intermediária <i>Intermediate entrance</i>	Catalão	Vara de Fazendas Públicas e Registros Públicos <i>Public Treasury and Public Records Court</i>
Entrância intermediária <i>Intermediate entrance</i>	Catalão	Vara de Família e Sucessões e Infância e da Juventude <i>Family, Probate and Juvenile Court</i>
Entrância intermediária <i>Intermediate entrance</i>	Catalão	1ª Vara Criminal (Crimes em Geral e Execuções Penais) <i>1st Criminal Court (General crimes and Sentence Execution)</i>
Entrância intermediária <i>Intermediate entrance</i>	Catalão	2ª Vara Criminal (Crimes em Geral, Crimes Dolosos Contra a Vida e Presidência do Tribunal do Júri e Crimes envolvendo Violência Doméstica - Lei 11.340/06) <i>2nd Criminal Court (General crimes, Homicide, Jury Court Presidency and Domestic Violence Crimes - Law 11.340/06)</i>
Entrância intermediária <i>Intermediate entrance</i>	Catalão	1º Juizado Especial Cível e Criminal <i>1st Special Civil and Criminal Court</i>
Entrância intermediária <i>Intermediate entrance</i>	Catalão	2º Juizado Especial Cível e Criminal <i>2nd Special Civil and Criminal Court</i>
Entrância intermediária <i>Intermediate entrance</i>	Ceres	1ª Vara (Cív., Criminal - crimes em geral e exec. penais - e da Inf. e da Juv.) <i>1st Court (Civil, Criminal - general crimes and sentence execution - and Juvenile)</i>
Entrância final <i>Final entrance</i>	Ceres	2ª Vara (Cív, Criminal - crimes em geral, crimes dolosos contra a vida e Pres. do Trib. do Júri - das Faz. Púb. e de Reg. Púb.) <i>2nd Court (Civil, Criminal – general crimes, homicide and Jury Court Presidency - Public Treasury and Public Records)</i>
Entrância intermediária <i>Intermediate entrance</i>	Ceres	Juizado Especial Cível e Criminal <i>Special Civil and Criminal Court</i>
Entrância intermediária <i>Intermediate entrance</i>	Cidade Ocidental	1ª Vara (Cível, de Família, Sucessões e da Infância e da Juventude) <i>1st Court (Civil, Family, Probate and Juvenile)</i>
Entrância intermediária <i>Intermediate entrance</i>	Cidade Ocidental	2ª Vara (Cível, das Fazendas Públicas, de Registros Públicos e Ambiental) <i>2nd Court (Civil, Public Treasury, Public Records and Environmental)</i>
Entrância intermediária <i>Intermediate entrance</i>	Cidade Ocidental	Vara Criminal <i>Criminal Court</i>
Entrância intermediária <i>Intermediate entrance</i>	Cidade Ocidental	Juizado Especial Cível e Criminal <i>Special Civil and Criminal Court</i>



<b>Entrância</b>	<b>Comarca</b>	<b>Vara/Juizado</b>
Entrância intermediária <i>Intermediate entrance</i>	Cristalina	1ª Vara (Cível, de Família, Sucessões e da Infância e da Juventude) <i>1st Court (Civil, Family, Probate and Juvenile)</i>
Entrância intermediária <i>Intermediate entrance</i>	Cristalina	2ª Vara (Cível, das Fazendas Públicas, de Registros Públicos e Ambiental) <i>2nd Court (Civil, Public Treasury, Public Records and Environmental)</i>
Entrância intermediária <i>Intermediate entrance</i>	Cristalina	Vara Criminal <i>Criminal Court</i>
Entrância intermediária <i>Intermediate entrance</i>	Crixás	Vara única <i>One Court</i>
Entrância intermediária <i>Intermediate entrance</i>	Formosa	1ª Vara (Cível e da Inf. e da Juv.) <i>1st Court (Civil and Juvenile)</i>
Entrância intermediária <i>Intermediate entrance</i>	Formosa	2ª Vara Cível e Família e Sucessões <i>2nd Civil, Family and Probate Court</i>
Entrância intermediária <i>Intermediate entrance</i>	Formosa	3ª Vara Cível e Família e Sucessões <i>3rd Civil, Family and Probate Court</i>
Entrância intermediária <i>Intermediate entrance</i>	Formosa	Vara de Fazendas Públicas, Registros Públicos e Ambiental <i>Public Treasury, Public Records and Environmental Court</i>
Entrância intermediária <i>Intermediate entrance</i>	Formosa	1ª Vara Criminal (crimes dolosos contra a vida, Pres. Trib. Júri e execuções penais) <i>1st Criminal Court (homicide, Jury Court Presidency and sentence execution)</i>
Entrância intermediária <i>Intermediate entrance</i>	Formosa	2ª Vara Criminal (crimes em geral e Violência Doméstica e Familiar contra a Mulher) <i>2nd Criminal Court (general crimess and Domestic and Family Violence against Women)</i>
Entrância intermediária <i>Intermediate entrance</i>	Formosa	3ª Vara Criminal (crimes em geral e Violência Doméstica e Familiar contra a Mulher) <i>3rd Criminal Court (general crimess and Domestic and Family Violence against Women)</i>
Entrância intermediária <i>Intermediate entrance</i>	Formosa	Juizado Especial Cível e Criminal <i>Special Civil and Criminal Court</i>
Entrância intermediária <i>Intermediate entrance</i>	Formosa	Vara Regional de Execução Penal <i>Sentence Execution Regional Court</i>
Entrância intermediária <i>Intermediate entrance</i>	Goianésia	1ª Vara (Cível, de Família, Sucessões e da Infância e da Juventude) <i>1st Court (Civil, Family, Probate and Juvenile)</i>
Entrância intermediária <i>Intermediate entrance</i>	Goianésia	2ª Vara Cível, Ambiental e Família e Sucessões <i>2nd Civil, Environmental, Family and Probate Court</i>
Entrância intermediária <i>Intermediate entrance</i>	Goianésia	Vara das Fazendas Públicas e Registros Públicos. <i>Public Treasury and Public Records Court</i>
Entrância intermediária <i>Intermediate entrance</i>	Goianésia	1ª Vara Criminal (crimes em geral e execuções penais) <i>1st Criminal Court (general crimess and sentence execution)</i>
Entrância intermediária <i>Intermediate entrance</i>	Goianésia	2ª Vara Criminal (crimes em geral, crimes dolosos contra a vida e Presidência do Tribunal do Júri e Crimes envolvendo Violência Doméstica - Lei 11.340/06) <i>2nd Criminal Court (general crimess, homicide, Jury Court Presidency and Domestic Violence Crimes - Law 11.340/06)</i>

<b>Entrância</b>	<b>Comarca</b>	<b>Vara/Juizado</b>
Entrância intermediária <i>Intermediate entrance</i>	Goianésia	Juizado Especial Cível e Criminal <i>Special Civil and Criminal Court</i>
Entrância intermediária <i>Intermediate entrance</i>	Goiás	Vara Cível, Infância e Juventude e Juizado Especial Cível. <i>Civil and Juvenile Court and Special Civil Court</i>
Entrância intermediária <i>Intermediate entrance</i>	Goiás	Vara das Fazendas Públicas e Registro Público e de Família e Sucessões. <i>Public Treasury, Public Registry, Family and Probate Court</i>
Entrância intermediária <i>Intermediate entrance</i>	Goiás	Vara Criminal (crime em geral, crimes dolosos contra a vida e Pres. do Trib. do Júri - Execução Penal e Juizado Especial Criminal) <i>Criminal Court (general crimes, homicide and Jury Court Presidency - Sentence Execution and Special Criminal Court)</i>
Entrância intermediária <i>Intermediate entrance</i>	Goianira	1ª Vara (Cív., Criminal - crimes em geral e exec. penais -, e da Inf. e da Juv.) <i>1st Court (Civil, Criminal - general crimess, sentence execution and Juvenile)</i>
Entrância intermediária <i>Intermediate entrance</i>	Goianira	2ª Vara (Cív., Criminal - crimes em geral, crimes dolosos contra a vida e Pres. do Trib. do Júri -, das Faz. Púb. e de Reg. Púb. e Ambiental) <i>2nd Court (Civil, Criminal - general crimes, homicide and Jury Court Presidency - Public Treasury, Public Records and Environmental Court)</i>
Entrância intermediária <i>Intermediate entrance</i>	Goianira	Juizado Especial Cível e Criminal <i>Special Civil and Criminal Court</i>
Entrância intermediária <i>Intermediate entrance</i>	Goiatuba	1ª Vara (Cível, Criminal - crimes em geral e exec. penais - e da Inf. e da Juv.) <i>1st Court (Civil, Criminal - general crimess, sentence execution and Juvenile)</i>
Entrância intermediária <i>Intermediate entrance</i>	Goiatuba	2ª Vara (Cív, Criminal - crimes em geral, crimes dolosos contra a vida e Pres. do Trib. do Júri - , das Faz.Púb.e de Reg.Pub) <i>2nd Court (Civil, Criminal - general crimes, homicide and Jury Court Presidency - Public Treasury and Public Records)</i>
Entrância intermediária <i>Intermediate entrance</i>	Goiatuba	Juizado Especial Cível e Criminal <i>Special Civil and Criminal Court</i>
Entrância intermediária <i>Intermediate entrance</i>	Guapó	1ª Vara Judicial (Família e Sucessões, Infância e Juventude, Cível e Juizado Especial Cível) <i>1st Judicial Court (Family and Probate, Juvenile, Civil and Special Civil Court)</i>
Entrância intermediária <i>Intermediate entrance</i>	Guapó	2ª Vara Judicial (Fazendas Públicas, Criminal, Execução Penal e Juizado Criminal) <i>2nd Judicial Court (Public Finances, Criminal, Sentence Execution and Criminal Court)</i>
Entrância intermediária <i>Intermediate entrance</i>	Hidrolândia	1ª Vara Judicial (Família e Sucessões, Infância e Juventude, Cível e Juizado Especial Cível) <i>1st Judicial Court (Family and Probate, Juvenile, Civil and Special Civil Court)</i>
Entrância intermediária <i>Intermediate entrance</i>	Hidrolândia	2ª Vara Judicial (Fazendas Públicas, Criminal, Execução Penal e Juizado Criminal) <i>2nd Judicial Court (Public Finances, Criminal, Sentence Execution and Criminal Court)</i>
Entrância intermediária <i>Intermediate entrance</i>	Inhumas	1ª Vara (Cív, Criminal - crimes em geral e exec. penais - e da Inf.e da Juv) <i>1st Court (Civil, Criminal - general crimess, sentence execution - and Juvenile)</i>

<b>Entrância</b>	<b>Comarca</b>	<b>Vara/Juizado</b>
Entrância intermediária <i>Intermediate entrance</i>	Inhumas	2ª Vara (Cív, Criminal - crimes em geral, crimes dolosos contra a vida e Pres. do Trib. do Júri - ,das Faz. Púb.e de Reg. Púb) <i>2nd Court (Civil, Criminal – general crimes, homicide and Jury Court Presidency - Public Treasury and Public Records)</i>
Entrância intermediária <i>Intermediate entrance</i>	Inhumas	Juizado Especial Cível e Criminal <i>Special Civil and Criminal Court</i>
Entrância intermediária <i>Intermediate entrance</i>	Ipameri	1ª Vara (Cível, Criminal - crimes em geral e exec. penais - e da Infância e da Juventude) <i>1st Court (Civil, Criminal - general crimess, sentence execution - and Juvenile)</i>
Entrância intermediária <i>Intermediate entrance</i>	Ipameri	2ª Vara (Cível, Criminal - crimes em geral, crimes dolosos contra a vida e Pres. do Trib. do Júri - , das Fazendas Púb., de Reg. Púb. e Amb.) <i>2nd Court (Civil, Criminal – general crimes, homicide and Jury Court Presidency - Public Treasury, Public Records and Environmental)</i>
Entrância intermediária <i>Intermediate entrance</i>	Ipameri	Juizado Especial Cível e Criminal <i>Civil and Criminal Special Court</i>
Entrância intermediária <i>Intermediate entrance</i>	Iporá	1ª Vara (Cív., Criminal - crimes em geral e exec. penais - e da Inf. e da Juventude) <i>1st Court (Civil, Criminal - general crimess, sentence execution and Juvenile)</i>
Entrância intermediária <i>Intermediate entrance</i>	Iporá	2ª Vara (Cível, Criminal - crimes em geral, crimes dolosos contra a vida e Pres. o Trib. do Júri - , das Faz. Púb., de Reg. Púb. e Ambiental) <i>2nd Court (Civil, Criminal – general crimes, homicide and Jury Court Presidency - Public Treasury, Public Records and Environmental)</i>
Entrância intermediária <i>Intermediate entrance</i>	Iporá	Juizado Especial Cível e Criminal <i>Special Civil and Criminal Court</i>
Entrância intermediária <i>Intermediate entrance</i>	Itaberaí	1ª Vara Cível, Infância e da Juventude e Juizado Especial Cível <i>1st Civil, Juvenile and Special Civil Court</i>
Entrância intermediária <i>Intermediate entrance</i>	Itaberaí	2ª Vara Cível, Família e Sucessões, das Fazendas Públicas e Registros Públicos. <i>2nd Civil, Family, Probate, Public Treasury and Public Records Court</i>
Entrância intermediária <i>Intermediate entrance</i>	Itaberaí	Vara Criminal (crimes em geral, crimes dolosos contra a vida e Pres. do Trib. do Júri - execução penal) e Juizado Especial Criminal. <i>Criminal Court (general crimes, homicide and Jury Court Presidency - Sentence Execution) and Special Criminal Court</i>
Entrância intermediária <i>Intermediate entrance</i>	Itapuranga	1ª Vara Judicial (Família e Sucessões, Infância e Juventude, Cível e Juizado Especial Cível) <i>1st Judicial Court (Family and Probate, Juvenile, Civil and Special Civil Court)</i>
Entrância intermediária <i>Intermediate entrance</i>	Itapuranga	2ª Vara Judicial (Fazendas Públicas, Criminal, Execução Penal e Juizado Criminal) <i>2nd Judicial Court (Public Treasury, Criminal, Sentence Execution and Criminal Court)</i>
Entrância intermediária <i>Intermediate entrance</i>	Itumbiara	1ª Vara (Cív. e da Inf.e da Juv.) <i>1st Court (Civil and Juvenile)</i>

<b>Entrância</b>	<b>Comarca</b>	<b>Vara/Juizado</b>
Entrância intermediária <i>Intermediate entrance</i>	Itumbiara	2ª Vara (Cível e Ambiental) <i>2nd Court (Civil and Environmental)</i>
Entrância intermediária <i>Intermediate entrance</i>	Itumbiara	Vara de Fazendas Públicas e de Registros Públicos <i>Public Treasury and Public Records Court</i>
Entrância intermediária <i>Intermediate entrance</i>	Itumbiara	Vara de Família e Sucessões <i>Family and Probate Court</i>
Entrância intermediária <i>Intermediate entrance</i>	Itumbiara	1ª Vara Criminal (crimes em geral e execuções penais) <i>1st Criminal Court (general crimes and sentence execution)</i>
Entrância intermediária <i>Intermediate entrance</i>	Itumbiara	2ª Vara Criminal (crimes dolosos contra a vida, Pres. Trib. Júri e crimes em geral) <i>2nd Criminal Court (homicide, Jury Court Presidency and general crimes)</i>
Entrância intermediária <i>Intermediate entrance</i>	Itumbiara	1º Juizado Especial Cível e Criminal <i>Special Civil and Criminal Court</i>
Entrância intermediária <i>Intermediate entrance</i>	Itumbiara	2º Juizado Especial Cível e Criminal <i>2nd Special Civil and Criminal Court</i>
Entrância intermediária <i>Intermediate entrance</i>	Jaraguá	Vara Cível, Infância e Juventude e Juizado Especial Cível <i>Civil, Juvenile and Special Civil Court</i>
Entrância intermediária <i>Intermediate entrance</i>	Jaraguá	Vara das Fazendas Públicas e Registro Público e de Família e Sucessões <i>Public Treasury, Public Registry, Family and Probate Court</i>
Entrância intermediária <i>Intermediate entrance</i>	Jaraguá	Vara Criminal (crimes em geral, crimes dolosos contra a vida e Pres. do Trib. do Júri, Execução Penal) e Juizado Especial Criminal <i>Criminal Court (general crimes, homicide and Jury Court Presidency - Sentence Execution) and Special Criminal Court</i>
Entrância intermediária <i>Intermediate entrance</i>	Jataí	1ª Vara Cível <i>1st Civil Court</i>
Entrância intermediária <i>Intermediate entrance</i>	Jataí	2ª Vara Cível <i>2nd Civil Court</i>
Entrância intermediária <i>Intermediate entrance</i>	Jataí	Vara de Fazendas Públicas, Registros Públicos e Inf. e Juventude <i>Public Treasury, Public Records and Juvenile Court</i>
Entrância intermediária <i>Intermediate entrance</i>	Jataí	Vara Família e Sucessões <i>Family and Probate Court</i>
Entrância intermediária <i>Intermediate entrance</i>	Jataí	1ª Vara Criminal (crimes em geral e execuções penais) <i>1st Criminal Court (general crimes and sentence execution)</i>
Entrância intermediária <i>Intermediate entrance</i>	Jataí	2ª Vara Criminal (crimes dolosos contra a vida, Pres. Trib. Júri e execuções penais) <i>2nd Criminal Court (homicide, Jury Court Presidency and penal execution)</i>
Entrância intermediária <i>Intermediate entrance</i>	Jataí	Juizado de Violência Doméstica e Familiar contra a Mulher <i>Domestic and Family Violence Against Women Court</i>
Entrância intermediária <i>Intermediate entrance</i>	Jataí	Juizado Especial Cível e Criminal <i>Special Civil and Criminal Court</i>

<b>Entrância</b>	<b>Comarca</b>	<b>Vara/Juizado</b>
Entrância intermediária <i>Intermediate entrance</i>	Jussara	1ª Vara Judicial (Família e Sucessões, Infância e Juventude, Cível e Juizado Especial Cível) <i>1st Judicial Court (Family and Probate, Juvenile, Civil and Special Civil Court)</i>
Entrância intermediária <i>Intermediate entrance</i>	Jussara	2ª Vara Judicial (Fazendas Públicas, Criminal, Execução Penal e Juizado Criminal) <i>2nd Judicial Court (Public Treasury, Criminal, Sentence Execution and Criminal)</i>
Entrância intermediária <i>Intermediate entrance</i>	Luziânia	3ª Vara de Família e Sucessões <i>3rd Family and Probate Court</i>
Entrância intermediária <i>Intermediate entrance</i>	Luziânia	1ª Vara (Cível e da Faz. Púb. Estadual) <i>1st Court (Civil and State Public Treasury)</i>
Entrância intermediária <i>Intermediate entrance</i>	Luziânia	2ª Vara (Cível, da Faz. Púb. Mun., de Reg. Púb. e Amb.) <i>2nd Court (Civil, Municipal Public Treasury, Public Records and Environmental)</i>
Entrância intermediária <i>Intermediate entrance</i>	Luziânia	1ª Vara de Família e Sucessões <i>1st Family and Probate Court</i>
Entrância intermediária <i>Intermediate entrance</i>	Luziânia	2ª Vara de Família e Sucessões <i>2nd Family and Probate Court</i>
Entrância intermediária <i>Intermediate entrance</i>	Luziânia	1ª Vara Criminal (crimes dolosos contra a vida, Pres. Trib do Júri e Execuções Penais) <i>1ª Vara Criminal (crimes dolosos contra a vida, Pres. Trib do Júri e Execuções Penais)</i>
Entrância intermediária <i>Intermediate entrance</i>	Luziânia	2ª Vara Criminal (crimes em geral) <i>2nd Criminal Court (general crimes)</i>
Entrância intermediária <i>Intermediate entrance</i>	Luziânia	Juizado de Violência Doméstica e Familiar contra a Mulher e precatórias criminais <i>Court for Domestic and Family Violence against Women and letter of requests</i>
Entrância intermediária <i>Intermediate entrance</i>	Luziânia	Juizado da Infância e da Juventude <i>Juvenile Court</i>
Entrância intermediária <i>Intermediate entrance</i>	Luziânia	Juizado Especial Cível e Criminal <i>Special Civil and Criminal Court</i>
Entrância intermediária <i>Intermediate entrance</i>	Minaçu	Vara Cível, Infância e Juventude e Juizado Especial Cível <i>Civil, Juvenile and Special Civil Court</i>
Entrância intermediária <i>Intermediate entrance</i>	Minaçu	Vara das Fazendas Públicas e Registro Público e de Família e Sucessões <i>Public Treasury, Public Records, Family and Probate Court</i>
Entrância intermediária <i>Intermediate entrance</i>	Minaçu	Vara Criminal (crimes em geral, crimes dolosos contra a vida e Pres. do Trib. do Júri - Execução Penal e Juizado Especial Criminal) <i>Criminal Court (general crimes, homicide and Jury Court Presidency - Sentence Execution and Special Criminal Court)</i>
Entrância intermediária <i>Intermediate entrance</i>	Mineiros	1ª Vara (Cível e da Inf. e da Juventude) <i>1st Court (Civil and Juvenile)</i>
Entrância intermediária <i>Intermediate entrance</i>	Mineiros	2ª Vara (Cív, das Faz Púb, de Reg Púb. e Amb.) <i>2nd Court (Civil, Public Treasury, Public Records and Environmental)</i>



<b>Entrância</b>	<b>Comarca</b>	<b>Vara/Juizado</b>
Entrância intermediária <i>Intermediate entrance</i>	Mineiros	Vara de Família, Sucessões e Cível <i>Family, Probate and Civil Court</i>
Entrância intermediária <i>Intermediate entrance</i>	Mineiros	Vara Criminal <i>Criminal Court</i>
Entrância intermediária <i>Intermediate entrance</i>	Mineiros	Juizado Especial Cível e Criminal <i>Special Civil and Criminal Court</i>
Entrância intermediária <i>Intermediate entrance</i>	Morrinhos	1ª Vara (Cív., Criminal - crimes em geral e exec. penais - e da Inf. e da Juv.) <i>1st Court (Civil, Criminal - general crimes and sentence execution - and Juvenile)</i>
Entrância intermediária <i>Intermediate entrance</i>	Morrinhos	2ª Vara (Cív., Criminal - crimes em geral, crimes dolosos contra a vida e Pres. do Trib. do Júri - , das Faz. Púb. e de Reg. Púb. e Ambiental) <i>2nd Court (Civil, Criminal - general crimes, homicide and Jury Court Presidency - Public Treasury, Public Records and Environmental)</i>
Entrância intermediária <i>Intermediate entrance</i>	Morrinhos	Juizado Especial Cível e Criminal <i>Special Civil and Criminal Court</i>
Entrância intermediária <i>Intermediate entrance</i>	Nerópolis	1ª Vara Judicial (Família e Sucessões, Inf. e Juventude, Cível e Juizado Especial Cível) <i>1st Judicial Court (Family and Probate, Juvenile, Civil and Special Civil Court)</i>
Entrância intermediária <i>Intermediate entrance</i>	Nerópolis	2ª Vara Judicial (Fazendas Públicas, Criminal, Execução Penal e Juizado Criminal) <i>2nd Judicial Court (Public Treasury, Criminal, Sentence Execution and Criminal Court)</i>
Entrância intermediária <i>Intermediate entrance</i>	Niquelândia	Vara de Família, Sucessões, da Infância e da Juventude Cível e das Fazendas Públicas e Registro Público <i>Family, Probate, Juvenile, Civil, Public Treasury and Public Registry Court</i>
Entrância intermediária <i>Intermediate entrance</i>	Niquelândia	Vara Criminal (crimes em geral, crimes dolosos contra a vida e Pres. do Trib. do Júri - Execução Penal e Infância e Juventude Infracional) e Juizado Especial Criminal. <i>Criminal Court (general crimes, homicide and Jury Court Presidency - Sentence Execution) and Special Criminal Court</i>
Entrância intermediária <i>Intermediate entrance</i>	Niquelândia	Vara Cível e Juizado Especial Cível <i>Civil Court and Special Civil Court</i>
Entrância intermediária <i>Intermediate entrance</i>	Novo Gama	1ª Vara (Cível, de Família, Sucessões e da Infância e da Juventude) <i>1st Court (Civil, Family, Probate and Juvenile)</i>
Entrância intermediária <i>Intermediate entrance</i>	Novo Gama	2ª Vara (Cível, das Fazendas Públicas, de Registros Públicos e Ambiental) e Juizado Especial Cível <i>2nd Court (Civil, Public Treasury, Public Records and Environmental) and Special Civil Court</i>
Entrância intermediária <i>Intermediate entrance</i>	Novo Gama	1ª Vara Criminal (Crimes em Geral, Crimes Dolosos contra a Vida e Execução Penal) e Juizado Especial Criminal <i>1st Criminal Court (General crimes, Homicide and Sentence Execution) and Special Criminal Court</i>
Entrância intermediária <i>Intermediate entrance</i>	Novo Gama	2ª Vara Criminal (crimes em geral e crimes envolvendo violência doméstica - Lei n 11.340/06) <i>2nd Criminal Court (general crimes and domestic violence crimes - Law n. 11.340/06)</i>

<b>Entrância</b>	<b>Comarca</b>	<b>Vara/Juizado</b>
Entrância intermediária <i>Intermediate entrance</i>	Palmeiras de Goiás	Vara única <i>One court</i>
Entrância intermediária <i>Intermediate entrance</i>	Pirenópolis	1ª Vara Judicial (Família e Sucessões, Infância e Juventude, Cível e Juizado Especial Cível) <i>1st Judicial Court (Family and Probate, Juvenile, Civil and Special Civil Court)</i>
Entrância intermediária <i>Intermediate entrance</i>	Pirenópolis	2ª Vara Judicial (Fazendas Públicas, Criminal, Execução Penal e Juizado Criminal) <i>2nd Judicial Court (Public Treasury, Criminal, Sentence Execution and Criminal Court)</i>
Entrância intermediária <i>Intermediate entrance</i>	Pires do Rio	1ª Vara Judicial (Família e Sucessões, Infância e Juventude, Cível e Juizado Especial Cível) <i>1st Judicial Court (Family and Probate, Juvenile, Civil and Special Civil Court)</i>
Entrância intermediária <i>Intermediate entrance</i>	Pires do Rio	2ª Vara Judicial (Fazendas Públicas, Criminal, Execução Penal e Juizado Criminal) <i>2nd Judicial Court (Public Treasury, Criminal, Sentence Execution and Criminal Court)</i>
Entrância intermediária <i>Intermediate entrance</i>	Planaltina	1ª Vara (Cível, de Família, Sucessões e da Infância e da Juventude) <i>1st Court (Civil, Family, Probate and Juvenile)</i>
Entrância intermediária <i>Intermediate entrance</i>	Planaltina	2ª Vara (Cível, das Fazendas Públicas, de Registros Públicos e Ambiental) <i>2nd Court (Civil, Public Treasury, Public Records and Environmental)</i>
Entrância intermediária <i>Intermediate entrance</i>	Planaltina	1ª Vara Criminal (crimes dolosos contra a vida e Presidência do Tribunal do Júri, Execução Penal e crimes envolvendo violência doméstica) <i>1st Criminal Court (homicide, Jury Court Presidency, Sentence Execution and domestic violence crimes)</i>
Entrância intermediária <i>Intermediate entrance</i>	Planaltina	2ª Vara Criminal (crimes em geral) <i>2nd Criminal Court (general crimes)</i>
Entrância intermediária <i>Intermediate entrance</i>	Planaltina	Juizado Especial Cível e Criminal <i>Special Civil and Criminal Court</i>
Entrância intermediária <i>Intermediate entrance</i>	Porangatu	1ª Vara (Cív., Criminal - crimes em geral e exec. penais - e da Inf. e da Juv.) <i>1st Court (Civil, Criminal - general crimes and sentence execution - and Juvenile)</i>
Entrância intermediária <i>Intermediate entrance</i>	Porangatu	2ª Vara (Cív., Criminal - crimes em geral, crimes dolosos contra a vida e Pres. do Trib. do Júri -, das Faz. Púb. e de Reg. Pub.) <i>2nd Court (Civil, Criminal - general crimes, homicide and Jury Court Presidency - Public Treasury and Public Records)</i>
Entrância intermediária <i>Intermediate entrance</i>	Porangatu	Juizado Especial Cível e Criminal <i>Special Civil and Criminal Court</i>
Entrância intermediária <i>Intermediate entrance</i>	Posse	1ª Vara Judicial (Família e Sucessões, Infância e Juventude, Cível, de Registros Públicos, Ambiental e Juizado Especial Cível) <i>1st Judicial Court (Family, Probate, Juvenile, Civil, Public Records, Environmental and Special Civil Court)</i>
Entrância intermediária <i>Intermediate entrance</i>	Posse	2ª Vara Judicial (Fazendas Públicas, Criminal, Execução Penal e Juizado Especial Criminal) <i>2nd Judicial Court (Public Treasury, Criminal, Sentence Execution and Special Criminal Court)</i>

<b>Entrância</b>	<b>Comarca</b>	<b>Vara/Juizado</b>
Entrância intermediária <i>Intermediate entrance</i>	Quirinópolis	1ª Vara (Cível e da Inf. e da Juv.) <i>1st Court (Civil and Juvenile)</i>
Entrância intermediária <i>Intermediate entrance</i>	Quirinópolis	2ª Vara (Cível, das Faz. Púb., de Reg. Púb. e Ambiental) <i>2nd Court (Civil, Public Treasury, Public Records and Environmental)</i>
Entrância intermediária <i>Intermediate entrance</i>	Quirinópolis	Vara Criminal <i>Criminal Court</i>
Entrância intermediária <i>Intermediate entrance</i>	Quirinópolis	Juizado Especial Cível e Criminal <i>Special Civil and Criminal Court</i>
Entrância intermediária <i>Intermediate entrance</i>	Rio Verde	1ª Vara Cível <i>1st Civil Court</i>
Entrância intermediária <i>Intermediate entrance</i>	Rio Verde	2ª Vara Cível <i>2nd Civil Court</i>
Entrância intermediária <i>Intermediate entrance</i>	Rio Verde	3ª Vara Cível <i>3rd Civil Court</i>
Entrância intermediária <i>Intermediate entrance</i>	Rio Verde	1ª Vara Criminal (crimes dolosos contra a vida, Pres. Tribunal do Júri e Execução Penal) <i>1st Criminal Court (homicide, Jury Court Presidency and Sentence Execution)</i>
Entrância intermediária <i>Intermediate entrance</i>	Rio Verde	2ª Vara Criminal (crimes em geral) <i>2nd Criminal Court (general crimes)</i>
Entrância intermediária <i>Intermediate entrance</i>	Rio Verde	3ª Vara Criminal (crimes em geral) <i>3rd Criminal Court (general crimes)</i>
Entrância intermediária <i>Intermediate entrance</i>	Rio Verde	1ª Vara de Família e Sucessões <i>1st Family and Probate Court</i>
Entrância intermediária <i>Intermediate entrance</i>	Rio Verde	2ª Vara de Família e Sucessões <i>2nd Family and Probate Court</i>
Entrância intermediária <i>Intermediate entrance</i>	Rio Verde	Vara das Faz. Púb., de Reg. Púb. e Amb. <i>Public Treasury, Public Records and Environmental Court</i>
Entrância intermediária <i>Intermediate entrance</i>	Rio Verde	Juizado da Infância e da Juventude <i>Juvenile Court</i>
Entrância intermediária <i>Intermediate entrance</i>	Rio Verde	1º Juizado Especial Cível e Criminal <i>1st Special Civil and Criminal Court</i>
Entrância intermediária <i>Intermediate entrance</i>	Rio Verde	2º Juizado Especial Cível e Criminal <i>2nd Special Civil and Criminal Court</i>
Entrância intermediária <i>Intermediate entrance</i>	Rio Verde	Juizado de Violência Doméstica e Familiar contra a Mulher <i>Domestic and Family Violence Against Women Court</i>
Entrância intermediária <i>Intermediate entrance</i>	Rubiataba	1ª Vara Judicial (Família e Sucessões, Infância e Juventude, Cível e Juizado Especial Cível). <i>1st Judicial Court (Family, Probate, Juvenile, Civil and Special Civil Court)</i>

<b>Entrância</b>	<b>Comarca</b>	<b>Vara/Juizado</b>
Entrância intermediária <i>Intermediate entrance</i>	Rubiataba	2ª Vara Judicial (Fazendas Públicas, Criminal, Execução Penal e Juizado Criminal). <i>2nd Judicial Court (Public Treasury, Criminal, Sentence Execution and Criminal Court)</i>
Entrância intermediária <i>Intermediate entrance</i>	Santa Helena de Goiás	1ª Vara Judicial (Cív., Criminal - crimes em geral e exec. penais - e da Inf. e da Juv.) <i>1st Court (Civil, Criminal - general crimes and sentence execution - and Juvenile)</i>
Entrância intermediária <i>Intermediate entrance</i>	Santa Helena de Goiás	2ª Vara Judicial (Cív., Criminal - crimes em geral, crimes dolosos contra a vida e Pres. do Trib. do Júri -, das Faz. Púb. e de Reg. Púb.) <i>2nd Court (Civil, Criminal - general crimes, homicide and Jury Court Presidency - Public Treasury and Public Records)</i>
Entrância intermediária <i>Intermediate entrance</i>	Santa Helena de Goiás	Juizado Especial Cível e Criminal <i>Special Civil and Criminal Court</i>
Entrância intermediária <i>Intermediate entrance</i>	Santo Antônio do Descoberto	1ª Vara (Cível, de Família, Sucessões e da Infância e da Juventude) <i>1st Court (Civil, Family, Probate and Juvenile)</i>
Entrância intermediária <i>Intermediate entrance</i>	Santo Antônio do Descoberto	2ª Vara (Cível, das Fazendas Públicas, de Registros Públicos e Ambiental) <i>2nd Court (Civil, Public Treasury, Public Records and Environmental)</i>
Entrância intermediária <i>Intermediate entrance</i>	Santo Antônio do Descoberto	Vara Criminal <i>Criminal Court</i>
Entrância intermediária <i>Intermediate entrance</i>	Santo Antônio do Descoberto	Juizado Especial Cível e Criminal <i>Special Civil and Criminal Court</i>
Entrância intermediária <i>Intermediate entrance</i>	São Luís de Montes Belos	1ª Vara (Cível, Criminal - crimes em geral e exec. Penais - e da infância e da juventude) <i>1st Court (Civil, Criminal - general crimes and sentence execution - and juvenile)</i>
Entrância intermediária <i>Intermediate entrance</i>	São Luís de Montes Belos	2ª Vara (Cível, Criminal - crimes em geral, crimes dolosos contra a vida e Pres. do Tribunal do Júri - das Faz. Púb e de Registros Públicos e Ambiental) <i>2nd Court (Civil, Criminal - general crimes, homicide and Jury Court Presidency - Public Treasury, Public Records and Environmental)</i>
Entrância intermediária <i>Intermediate entrance</i>	São Luís de Montes Belos	Juizado Especial Cível e Criminal <i>Special Civil and Criminal Court</i>
Entrância intermediária <i>Intermediate entrance</i>	São Miguel do Araguaia	1ª Vara Judicial (Família e Sucessões, Infância e Juventude, Cível e Juizado Especial Cível) <i>1st Judicial Court (Family, Probate, Juvenile, Civil and Special Civil Court)</i>
Entrância intermediária <i>Intermediate entrance</i>	São Miguel do Araguaia	2ª Vara Judicial (Fazendas Públicas, Criminal, Execução Penal e Juizado Criminal) <i>2nd Judicial Court (Public Treasury, Criminal, Sentence Execution and Criminal Court)</i>
Entrância intermediária <i>Intermediate entrance</i>	Senador Canedo	1ª Vara (Cível, Família e Sucessões, e da Infância e da Juventude) <i>1st Court (Civil, Family, Probate and Juvenile)</i>

<b>Entrância</b>	<b>Comarca</b>	<b>Vara/Juizado</b>
Entrância intermediária <i>Intermediate entrance</i>	Senador Canedo	2ª Vara (Cível, Família e Sucessões, Fazendas Públicas, Registros Públicos e Ambiental) <i>2nd Court (Civil, Family and Probate, Public Treasury, Public Records and Environmental)</i>
Entrância intermediária <i>Intermediate entrance</i>	Senador Canedo	1ª Vara Criminal (crimes em geral e execuções penais) <i>1st Criminal Court (general crimes and sentence execution)</i>
Entrância intermediária <i>Intermediate entrance</i>	Senador Canedo	2ª Vara Criminal (crimes em geral, Crimes dolosos contra a vida e Presidência do Tribunal do Júri e Crimes envolvendo Violência Doméstica - Lei nº 11.340/06) <i>2nd Criminal Court (General crimes, Homicide and Jury Court Presidency and Domestic Violence Crimes - Law 11.340/06)</i>
Entrância intermediária <i>Intermediate entrance</i>	Senador Canedo	Juizado Especial Cível e Criminal <i>Special Civil and Criminal Court</i>
Entrância intermediária <i>Intermediate entrance</i>	Trindade	1ª Vara (Cível e da Inf. e da Juv.) <i>1st Court (Civil and Juvenile)</i>
Entrância intermediária <i>Intermediate entrance</i>	Trindade	2ª Vara (Cível, das Faz. Púb., de Reg. Púb e Ambiental) <i>2nd Court (Civil, Public Treasury, Public Records and Environmental)</i>
Entrância intermediária <i>Intermediate entrance</i>	Trindade	3ª Vara Cível, Família e Sucessões <i>3rd Civil, Family and Probate Court</i>
Entrância intermediária <i>Intermediate entrance</i>	Trindade	Juizado Especial Cível e Criminal <i>Special Civil and Criminal Court</i>
Entrância intermediária <i>Intermediate entrance</i>	Trindade	1ª Vara Criminal (crimes dolosos contra a vida, Pres. Trib. Júri e Execução Penal) <i>1st Criminal Court (homicide, Jury Court Presidency and Sentence Execution)</i>
Entrância intermediária <i>Intermediate entrance</i>	Trindade	2ª Vara Criminal (crimes em geral) <i>2nd Criminal Court (general crimes)</i>
Entrância intermediária <i>Intermediate entrance</i>	Uruaçu	1ª Vara (Cív., Criminal - crimes em geral e exec. penais - e da Inf. e da Juv.) <i>1st Court (Civil, Criminal - general crimes and sentence execution - and Juvenile)</i>
Entrância intermediária <i>Intermediate entrance</i>	Uruaçu	2ª Vara (Cív., Criminal - crimes em geral, crimes dolosos contra a vida e Pres. do Trib. do Júri -, das Faz. Púb. e de Reg. Pub.) <i>2nd Court (Civil, Criminal - general crimes, homicide and Jury Court Presidency - Public Treasury and Public Records)</i>
Entrância intermediária <i>Intermediate entrance</i>	Uruaçu	Juizado Especial Cível e Criminal <i>Special Civil and Criminal Court</i>
Entrância intermediária <i>Intermediate entrance</i>	Valparaíso de Goiás	1ª Vara (Cível, de Família, Sucessões e da Infância e da Juventude) <i>1st Court (Civil, Family, Probate and Juvenile)</i>
Entrância intermediária <i>Intermediate entrance</i>	Valparaíso de Goiás	2ª Vara (Cível, das Fazendas Públicas, de Registros Públicos e Ambiental) <i>2nd Court (Civil, Public Treasury, Public Records and Environmental)</i>
Entrância intermediária <i>Intermediate entrance</i>	Valparaíso de Goiás	3ª Vara Cível (Cível Família e Sucessões) <i>3rd Civil Court (Civil, Family and Probate)</i>



<b>Entrância</b>	<b>Comarca</b>	<b>Vara/Juizado</b>
Entrância intermediária <i>Intermediate entrance</i>	Valparaíso de Goiás	1ª Vara Criminal (crimes dolosos contra a vida, Pres. Trib. Júri e Execuções Penais e crimes envolvendo Violência Doméstica - Lei 11.304/16) <i>1st Criminal Court (homicide, Jury Court Presidency, Sentence Executions and Domestic Violence Crimes - Law 11.304/16)</i>
Entrância intermediária <i>Intermediate entrance</i>	Valparaíso de Goiás	2ª Vara Criminal (crimes em geral) <i>2nd Criminal Court (general crimes)</i>
Entrância intermediária <i>Intermediate entrance</i>	Valparaíso de Goiás	Juizado Especial Cível e Criminal <i>Special Civil and Criminal Court</i>
Entrância inicial <i>First entrance</i>	Abadiânia	Vara única <i>One Court</i>
Entrância inicial <i>First entrance</i>	Acreúna	1ª Vara Judicial (Família e Sucessões, Infância e Juventude, Cível e Juizado Especial Cível) <i>1st Judicial Court (Family, Probate, Juvenile, Civil and Special Civil Court)</i>
Entrância inicial <i>First entrance</i>	Acreúna	2ª Vara Judicial (Fazendas Públicas, Criminal, Execução Penal e Juizado Criminal) <i>2nd Judicial Court (Public Treasury, Criminal, Sentence Execution and Criminal Court)</i>
Entrância inicial <i>First entrance</i>	Alexânia	Vara única <i>One court</i>
Entrância inicial <i>First entrance</i>	Alto Paraíso de Goiás	Vara única <i>One court</i>
Entrância inicial <i>First entrance</i>	Alvorada do Norte	Vara única <i>One court</i>
Entrância inicial <i>First entrance</i>	Araçu	Vara única <i>One court</i>
Entrância inicial <i>First entrance</i>	Aruanã	Vara única <i>One court</i>
Entrância inicial <i>First entrance</i>	Aurilândia	Vara única <i>One court</i>
Entrância inicial <i>First entrance</i>	Barro Alto	Vara única <i>One court</i>
Entrância inicial <i>First entrance</i>	Bela Vista de Goiás	Vara única <i>One court</i>
Entrância inicial <i>First entrance</i>	Bom Jesus	1ª Vara Judicial (Família e Sucessões, Infância e Juventude, Cível e Juizado Especial Cível) <i>1st Judicial Court (Family, Probate, Juvenile, Civil and Special Civil Court)</i>

<b>Entrância</b>	<b>Comarca</b>	<b>Vara/Juizado</b>
Entrância inicial <i>First entrance</i>	Bom Jesus	2ª Vara Judicial (Fazendas Públicas, Criminal, Execução Penal e Juizado Criminal) <i>2nd Judicial Court (Public Treasury, Criminal, Sentence Execution and Criminal Court)</i>
Entrância inicial <i>First entrance</i>	Buriti Alegre	Vara única <i>One court</i>
Entrância inicial <i>First entrance</i>	Cachoeira Alta	Vara única <i>One court</i>
Entrância inicial <i>First entrance</i>	Cachoeira Dourada	Vara única <i>One court</i>
Entrância inicial <i>First entrance</i>	Caçu	Vara única <i>One court</i>
Entrância inicial <i>First entrance</i>	Campinorte	Vara única <i>One court</i>
Entrância inicial <i>First entrance</i>	Campos Belos	1ª Vara Judicial (Família e Sucessões, Infância e Juventude, Cível e Juizado Especial Cível) <i>1st Judicial Court (Family, Probate, Juvenile, Civil and Special Civil Court)</i>
Entrância inicial <i>First entrance</i>	Campos Belos	2ª Vara Judicial (Fazendas Públicas, Criminal, Execução Penal e Juizado Criminal) <i>2nd Judicial Court (Public Treasury, Criminal, Sentence Execution and Criminal Court)</i>
Entrância inicial <i>First entrance</i>	Cavalcante	Vara única <i>One court</i>
Entrância inicial <i>First entrance</i>	Cocalzinho de Goiás	Vara única <i>One court</i>
Entrância inicial <i>First entrance</i>	Corumbá de Goiás	Vara única <i>One court</i>
Entrância inicial <i>First entrance</i>	Corumbaíba	Vara única <i>One court</i>
Entrância inicial <i>First entrance</i>	Edéia	Vara única <i>One court</i>
Entrância inicial <i>First entrance</i>	Estrela do Norte	Vara única <i>One court</i>
Entrância inicial <i>First entrance</i>	Fazenda Nova	Vara única <i>One court</i>
Entrância inicial <i>First entrance</i>	Firminópolis	Vara única <i>One court</i>
Entrância inicial <i>First entrance</i>	Flores de Goiás	Vara única <i>One court</i>
Entrância inicial <i>First entrance</i>	Formoso	Vara única <i>One court</i>

<b>Entrância</b>	<b>Comarca</b>	<b>Vara/Juizado</b>
Entrância inicial <i>First entrance</i>	Goianápolis	Vara única <i>One court</i>
Entrância inicial <i>First entrance</i>	Goiandira	Vara única <i>One court</i>
Entrância inicial <i>First entrance</i>	Iaciara	Vara única <i>One court</i>
Entrância inicial <i>First entrance</i>	Itajá	Vara única <i>One court</i>
Entrância inicial <i>First entrance</i>	Itapaci	Vara única <i>One court</i>
Entrância inicial <i>First entrance</i>	Itapirapuã	Vara única <i>One court</i>
Entrância inicial <i>First entrance</i>	Itauçu	Vara única <i>One court</i>
Entrância inicial <i>First entrance</i>	Jandaia	Vara única <i>One court</i>
Entrância inicial <i>First entrance</i>	Joviânia	Vara única <i>One court</i>
Entrância inicial <i>First entrance</i>	Leopoldo de Bulhões	Vara única <i>One court</i>
Entrância inicial <i>First entrance</i>	Mara Rosa	Vara única <i>One court</i>
Entrância inicial <i>First entrance</i>	Maurilândia	Vara única <i>One court</i>
Entrância inicial <i>First entrance</i>	Montes Claros de Goiás	Vara única <i>One court</i>
Entrância inicial <i>First entrance</i>	Montividiu	Vara única <i>One court</i>
Entrância inicial <i>First entrance</i>	Mossâmedes	Vara única <i>One court</i>
Entrância inicial <i>First entrance</i>	Mozarlândia	1ª Vara Judicial (Família e Sucessões, Infância e Juventude, Cível e Juizado Especial Cível) <i>1st Judicial Court (Family, Probate, Juvenile, Civil and Special Civil Court)</i>
Entrância inicial <i>First entrance</i>	Mozarlândia	2ª Vara Judicial (Fazendas Públicas, Criminal, Execução Penal e Juizado Criminal) <i>2nd Judicial Court (Public Treasury, Criminal, Sentence Execution and Criminal Court)</i>

<b>Entrância</b>	<b>Comarca</b>	<b>Vara/Juizado</b>
Entrância inicial <i>First entrance</i>	Nazário	Vara única <i>One court</i>
Entrância inicial <i>First entrance</i>	Nova Crixás	Vara única <i>One court</i>
Entrância inicial <i>First entrance</i>	Orizona	Vara única <i>One court</i>
Entrância inicial <i>First entrance</i>	Padre Bernardo	1ª Vara Judicial (Família e Sucessões, Infância e Juventude, Cível e Juizado Especial Cível) <i>1st Judicial Court (Family, Probate, Juvenile, Civil and Special Civil Court)</i>
Entrância inicial <i>First entrance</i>	Padre Bernardo	2ª Vara Judicial (Fazendas Públicas, Criminal, Execução Penal e Juizado Criminal) <i>2nd Judicial Court (Public Treasury, Criminal, Sentence Execution and Criminal Court)</i>
Entrância inicial <i>First entrance</i>	Paranaiguara	Vara única <i>One court</i>
Entrância inicial <i>First entrance</i>	Paraúna	Vara única <i>One court</i>
Entrância inicial <i>First entrance</i>	Petrolina de Goiás	Vara única <i>One court</i>
Entrância inicial <i>First entrance</i>	Piracanjuba	1ª Vara Judicial (Família e Sucessões, Infância e Juventude, Cível e Juizado Especial Cível) <i>1st Judicial Court (Family, Probate, Juvenile, Civil and Special Civil Court)</i>
Entrância inicial <i>First entrance</i>	Piracanjuba	2ª Vara Judicial (Fazendas Públicas, Criminal, Execução Penal e Juizado Criminal) <i>2nd Judicial Court (Public Treasury, Criminal, Sentence Execution and Criminal Court)</i>
Entrância inicial <i>First entrance</i>	Piranhas	Vara única <i>One court</i>
Entrância inicial <i>First entrance</i>	Pontalina	Vara única <i>One court</i>
Entrância inicial <i>First entrance</i>	Rialma	Vara única <i>One court</i>
Entrância inicial <i>First entrance</i>	Sanclerlândia	Vara única <i>One court</i>
Entrância inicial <i>First entrance</i>	Santa Cruz de Goiás	Vara única <i>One court</i>
Entrância inicial <i>First entrance</i>	Santa Terezinha de Goiás	Vara única <i>One court</i>
Entrância inicial <i>First entrance</i>	São Domingos	Vara única <i>One court</i>

<b>Entrância</b>	<b>Comarca</b>	<b>Vara/Juizado</b>
Entrância inicial <i>First entrance</i>	São Simão	Vara única <i>One court</i>
Entrância inicial <i>First entrance</i>	Serranópolis	Vara única <i>One court</i>
Entrância inicial <i>First entrance</i>	Silvânia	Vara única <i>One court</i>
Entrância inicial <i>First entrance</i>	Taquaral de Goiás	Vara única <i>One court</i>
Entrância inicial <i>First entrance</i>	Turvânia	Vara única <i>One court</i>
Entrância inicial <i>First entrance</i>	Uruana	Vara única <i>One court</i>
Entrância inicial <i>First entrance</i>	Varjão	Vara única <i>One court</i>
Entrância inicial <i>First entrance</i>	Vianópolis	Vara única <i>One court</i>





# TRIBUNAL REGIONAL ELEITORAL (TRE-GO)

## *Regional Electoral Court (TRE-GO)*

O Tribunal Regional Eleitoral de Goiás (TRE-GO) integra o Poder Judiciário da União e tem, como órgão de cúpula, o Tribunal Superior Eleitoral (TSE). Junto às zonas eleitorais, de primeira instância, o tribunal cuida da administração do processo eleitoral no estado e nos seus municípios.

*The Regional Electoral Court of Goiás (TRE-GO) is part of the Union's Judicial Branch and has the Superior Electoral Court (TSE) as its highest body. Together with the electoral zones, in the lower court, the court takes care of the administration of the electoral process in the state and in its municipalities.*

### **Ficha:**

Endereço da sede: Praça Cívica, 300, Centro de Goiânia  
Contatos: (62) 3920-4114/ [www.tre-go.jus.br/](http://www.tre-go.jus.br/)

Quantidade de servidores:  
Efetivos: 463  
Comissionados: 271

### **Sheet:**

*Head office address: Praça Cívica, 300, Centro de Goiânia  
Contacts: (62) 3920-4114/ [www.tre-go.jus.br/](http://www.tre-go.jus.br/)*

*Number of public servants:  
Employees: 463  
Commissioned: 271*

## **Estrutura administrativa** *Administrative structure*

O Tribunal Pleno do TRE-GO é composto por 7 magistrados, selecionados entre desembargadores do Tribunal de Justiça de Goiás (TJ-GO), juízes estaduais e federais, além de advogados para atuar no julgamento de processos judiciais eleitorais.

*The TRE-GO Full Court is composed of 7 judges selected among appeal court judges of the Court of Justice of Goiás (TJ-GO), state and federal judges, in addition to attorneys, to act in the judgment of electoral judicial proceedings.*

## **Compõem as unidades administrativas do TRE/GO:** *The administrative units of TRE/GO are made up of:*

- Ouvidoria Regional Eleitoral
- Escola Judiciária Eleitoral
- Diretoria-Geral
- Secretaria de Administração e Orçamento
- Secretaria de Gestão de Pessoas
- Secretaria de Tecnologia da Informação
- Secretaria Judiciária
- Comitê Regional de Atenção Prioritária ao Primeiro Grau de Jurisdição

- *Regional Electoral Ombudsman*
- *Electoral Judiciary School*
- *General Board*
- *Secretary of Administration and Budget*
- *Secretary of Personnel Management*
- *Secretary of Information Technology*
- *Judicial Secretary*
- *Regional Committee for Priority Attention to the First Degree of Jurisdiction*

## **Membros titulares:**

Desembargador Itaney Francisco Campos  
– Presidente

Desembargadora Amélia Martins de Araújo  
– Vice-Presidente e Corregedora

Juiz Márcio Antônio de Sousa Moraes Júnior  
Juiz Juliano Taveira Bernardes  
Juíza Mônica Cezar Moreno Senhorelo  
Juíza Ana Cláudia Veloso Magalhães  
Juiz Adenir Teixeira Peres Júnior

## *Full members:*

*Appeals Court Judge Itaney Francisco Campos  
– President*

*Appeals Court Judge Amélia Martins de Araújo  
– Vice-President and Internal Affairs Officer*

*Judge Márcio Antônio de Sousa Moraes Junior  
Judge Juliano Taveira Bernardes  
Judge Mônica Cezar Moreno Senhorelo  
Judge Ana Cláudia Veloso Magalhães  
Judge Adenir Teixeira Peres Junior*

## **Membros suplentes:**

Desembargador Luiz Cláudio Veiga Braga  
Desembargador Ivo Favaro

Juiz José Mendonça Carvalho Neto  
Juiz Mark Yshida Brandão  
Juiz Laudo Natel Mateus  
Juiz Wilton Müller Salomão  
Juiz William Costa Mello

## *Alternate members:*

*Appeals Court Judge Luiz Cláudio Veiga Braga  
Appeals Court Judge Ivo Favaro*

*Judge José Mendonça Carvalho Neto  
Judge Mark Yshida Brandão  
Judge Laudo Natel Mateus  
Judge Wilton Müller Salomão  
Judge William Costa Mello*



# TRIBUNAL REGIONAL DO TRABALHO DA 18ª REGIÃO

## *Regional Labor Court of the 18th Region*

O Tribunal Regional do Trabalho da 18ª Região constitui a segunda instância da Justiça do Trabalho em Goiás, à qual compete julgar os recursos interpostos contra as sentenças prolatadas pelos juízes de primeiro grau. O Tribunal também julga processos iniciados diretamente na segunda instância, como ocorre com os dissídios coletivos, os mandados de segurança, as ações rescisórias, as ações cautelares, dentre outros.

*The Regional Labor Court of the 18th Region is made up of the appellate court of the Labor Court in Goiás, which is responsible for judging the appeals filed against the sentences handed down by the judges of the lower court. The court also judges cases initiated directly in the appellate court, such as collective bargaining, writs of mandamus, rescission actions, and provisional remedies, among others.*

### **Estrutura administrativa** *Administrative structure*

Presidência; Vice-Presidência; Corregedoria Regional; Escola Judicial do TRT-18; Juízo Auxiliar da Execução; Núcleo de Apoio ao Tribunal Pleno; Núcleo de Apoio às Turmas; e Unidades Administrativas. O quadro em Goiás tem 87 juízes e 14 desembargadores, totalizando 101 magistrados.

*Presidency; Vice presidency; Regional Internal Affairs; TRT-18 Judicial School; Auxiliary Court of Execution; Support Center for the Full Court; Group Support Center; and Administrative Units. The staff in Goiás has 87 judges and 14 judges, totaling 101 judges.*

### **Servidores**

Efetivos: 1.467, sendo 128 requisitados ou cedidos de outros órgãos  
Comissionados: 2

## Public Servants

Employees: 1,467, 128 of which were requested  
or transferred from other bodies  
Commissioned: 2

## Membros

Desembargador Geraldo Rodrigues do Nascimento  
– Presidente  
Desembargador Eugênio José Cesário  
– Vice-Presidente e Corregedor

Desembargador Platon Teixeira de Azevedo Filho  
Desembargadora Kathia Maria Bomtempo de Albuquerque  
Desembargador Elvecio Moura dos Santos  
Desembargador Gentil Pio de Oliveira  
Desembargador Mário Sérgio Bottazzo  
Desembargador Paulo Sérgio Pimenta  
Desembargador Daniel Viana Júnior  
Desembargadora Iara Teixeira Rios  
Desembargador Welington Luis Peixoto  
Desembargadora Silene Aparecida Coelho  
Desembargadora Rosa Nair da Silva Nogueira Reis  
Juiz convocado César Silveira

## Members

Appeals Court Judge Geraldo Rodrigues do Nascimento  
– President  
Appeals Court Judge Eugênio José Cesário  
– Vice President and Internal Affairs Officer

Appeals Court Judge Platon Teixeira de Azevedo Filho  
Appeals Court Judge Kathia Maria Bomtempo de Albuquerque  
Appeals Court Judge Elvecio Moura dos Santos  
Appeals Court Justice Gentil Pio de Oliveira  
Appeals Court Judge Mário Sérgio Bottazzo  
Appeals Court Judge Paulo Sérgio Pimenta  
Appeals Court Judge Daniel Viana Junior  
Appeals Court Judge Iara Teixeira Rios  
Appeals Court Judge Welington Luis Peixoto  
Appeals Court Judge Silene Aparecida Coelho  
Appeals Court Judge Rosa Nair da Silva Nogueira Reis  
Judge César Silveira (summoned)

# DEFENSORIA PÚBLICA

## Office of the Public Defender

A Defensoria Pública é órgão autônomo que tem funções, conforme a Constituição Federal, de atuar na promoção dos direitos humanos e na defesa, em todos os graus, judicial e extrajudicial, dos direitos individuais e coletivos. Instalada em 2011 em Goiás, a DPE-GO presta orientação e assistência jurídica, integral e gratuita a cidadãos de baixa renda ou em situação de vulnerabilidade.

*The Office of the Public Defender is an autonomous body whose functions, according to the Federal Constitution, are to act in the promotion of human rights, and in the defense of individual and collective rights at all levels, judicially and extrajudicially. Established in 2011 in Goiás, the DPE-GO provides comprehensive and free legal assistance and guidance to low-income or vulnerable citizens.*

## Ficha:

Endereço da sede: Alameda Cel. Joaquim de Bastos,  
nº 282, Qd. 217, Lt. 14 - Setor Marista  
Contatos: (62) 3602-1224 / [www2.defensoria.go.def.br/](http://www2.defensoria.go.def.br/)

Quantidade de servidores:  
Efetivos: 113  
Comissionados: 202

## Sheet:

Head office address: Alameda Cel. Joaquim de Bastos,  
nº 282, Qd. 217, Lt. 14 - Setor Marista  
Contacts: (62) 3602-1224 / [www2.defensoria.go.def.br/](http://www2.defensoria.go.def.br/)

Number of public servants:  
Employees: 113  
Commissioned: 202



## Estrutura administrativa

### Administrative structure

A Defensoria Pública goiana conta com 126 defensores públicos em seu quadro, presentes nas comarcas de Goiânia, Aparecida de Goiânia, Anápolis, Inhumas e Trindade.

*The Office of the Public Defender of Goiás has 126 public defenders on its staff, present in the counties of Goiânia, Aparecida de Goiânia, Anápolis, Inhumas and Trindade.*

### Defensores

#### Defenders

Defensor Público-Geral do Estado:  
Tiago Gregório Fernandes

*State Public Defender:  
Tiago Gregório Fernandes*

Adel Issa Chahaud  
Adriana Junqueira de Oliveira Bicalho  
Adriana Vieira de Fraga  
Alexandre Moreira Lima  
Allan Montoni Joos  
Ana Carolina Leal de Oliveira  
Ana Paula Coimbra Mohr  
Ana Paula Ramos Vico  
André Lucas Braga Louvise  
Anna Lina Bariani Araújo  
Antônia Maria Ribeiro Neta  
Bárbara Lopes Amarante Campos Maia  
Bruna Brand Canete  
Bruna do Nascimento Xavier  
Bruna Gomide Correa  
Bruno Malta Borges  
Carlos Augusto de Oliveira Santiago Junior  
Carlos Benjamin Blanco de Souza  
Cecília Dantas Ribeiro  
Cinira de Assis Silva  
Cláudia Nunes Troncoso Ribeiro  
Claudia Tiscoski de Sousa  
Cleusa Ferreira de Assis  
Cleyton Rodrigues Barbosa  
Clóvis José de Siqueira Neto  
Cristiana Maria Baptista Teixeira Conceição  
Cristiane Konzgen Barwaldt  
Daniel Bombarda Andraus  
Daniel Kenji Sano  
Daniel Ruybal de Lacerda  
Débora Vidal de Almeida Rocha  
Domilson Rabelo da Silva Júnior  
Eduardo Resende Rapkivcz

Eliannilson Rodrigues do Nascimento  
Eloísio Cunha do Carmo  
Emerson Fernandes Martins  
Fábio Ferreira Santos  
Fábio Régis Evangelista da Rocha  
Felipe de Mattos Takayassu  
Fernanda da Silva Rodrigues Fernandes  
Fernanda Oriá Prado  
Fernando Bilenky  
Filipe de Melo Brasil  
Francisco Fabiano Silveira Barros  
Gabriel de Almeida Prado  
Gabriel Fiel Lutz  
Gabriel Vieira Berla  
Gabriela Marques Rosa Hamdan  
Guilherme Vaz  
Gustavo Alves de Jesus  
Hélvio Lopes Pereira Júnior  
Inez Dutra Viegas  
Izabela Novaes Saraiva  
Jaime Rosa Borges Júnior  
Jaziella Ferreira Gomes Bueno Moreira  
Jessica Santos Angelo  
Jessika Perondi de Santis  
João Iago Oliveira Alvarenga  
João Pedro Carvalho Garcia  
Jordão Mansur Pinheiro  
Jordayne Marcyelle Ferreira Santos  
José Luiz Pereira de Sousa  
Julia Pereira Braga  
Júlio César Pioli Júnior  
Karla Beatriz Fernandes Koebcke  
Katherine Passos Ribeiro Campos Barbosa  
Ketlyn Chaves de Souza  
Larissa Pabline Galvão Porto  
Larissa Pinheiro Pacífico  
Laura Orlow de Oliveira  
Laura Pereira da Silveira  
Lenise Conceição de Sousa  
Leonardo César Luiz Stutz  
Leonardo Samuel Brito de Oliveira  
Leonardo Schubsky  
Letícia Parobé Gibbon  
Lorena Borges Santos  
Lucianna Fernanda de Castro Barbosa  
Lúcio Flávio de Souza  
Ludmila Fernandes Mendonça  
Luiz César dos Santos  
Luiz Henrique Silva Almeida  
Luiz Paulo Barbosa da Conceição  
Marcelo Florêncio de Barros  
Marcelo Silva Penna  
Márcio Rosa Moreira



Marco Tadeu de Paiva Silva  
Marco Túlio Félix Rosa  
Marcos Alberto Braz de Oliveira  
Maria Alice Bastos Lima  
Maria Aparecida de Ávila Brito  
Maria Eduarda de Albuquerque Lins  
Maria Eduarda Lago Serejo  
Maria Eduarda Larcher  
Maria Paula Benjamim Borges  
Mayara Batista Braga  
Maysa Nayanny Gomes de Oliveira Amorosino  
Michelle Bitta Alencar de Sousa  
Mirela Cavichioli  
Mylena Lorusso Paes de Oliveira  
Nicolle Gritz de Athayde Manzolillo Horta Fernandes  
Nina Cappello Marcondes  
Patrícia Formigoni Ursaia  
Paulo César de Oliveira Rocha  
Pedro Ferreira Mafra Neto  
Philippe Arapian  
Rafael Brasil Vasconcelos  
Rafael Ferigatto Cabral  
Rafael Mourthé Starling Terra Santos  
Rubens Tomé Ferreira  
Salomão Rodrigues da Silva Neto  
Samir Leão Vieira  
Saulo Carvalho David  
Singridy Palles da Silva  
Tairo Batista Esperança  
Tales Luís de Oliveira Batista  
Tatiana Maria Bronzato Nogueira  
Telma Mundim de Siqueira  
Thais Quinelato Ferraz  
Thiago de Mendonça Nascimento  
Thiago Igor de Paula Souza  
Tiago Ordones Rêgo Bicalho  
Vanessa Matos Cortes Oliveira  
Vilmar Alves de Brito  
William Abreu de Amorim Júnior

## Locais de atendimento da DPE-GO

*DPE-GO service locations*

### Unidade Anápolis

Endereço: Travessa Alarcão, Setor Central, Anápolis, GO, 75020-210

Horário: De segunda a sexta-feira, das 8h às 18h

Contatos:

Agendamento (somente WhatsApp): (62) 3771-0256

Central Virtual de Informações: (62) 3771-0279

#### *Anápolis Unit*

*Address: Travessa Alarcão, Setor Central, Anápolis, GO, 75020-210*

*Hours: De segunda a sexta-feira, das 8h às 18h*

*Contacts:*

*Scheduling (WhatsApp only): (62) 3771-0256*

*Virtual Information Center: (62) 3771-0279*

### Unidade Aparecida de Goiânia

Endereço: Av. de Furnas, Setor Araguaia, Aparecida de Goiânia, GO, 74981-145

Horário: De segunda a sexta-feira, das 8h às 18h

Contatos:

Família e Sucessões (direto): (62) 3157-1010

Cível e Saúde: (62) 3157-1011

Família e Sucessões: (62) 98330-0186

Criminal: (62) 3157-1012

Infância e Juventude / Violência Doméstica: (62) 3157-1009

#### *Aparecida de Goiânia Unit*

*Address: Av. de Furnas, Setor Araguaia, Aparecida de Goiânia, GO, 74981-145*

*Hours: De segunda a sexta-feira, das 8h às 18h*

*Contacts:*

*Family and Probate (direct): (62) 3157-1010*

*Civil and Health: (62) 3157-1011*

*Family and Probate: (62) 98330-0186*

*Criminal: (62) 3157-1012*

*Juvenile / Domestic Violence: (62) 3157-1009*

### Unidade Inhumas

Endereço: Rua Tóquio, Qd. 1, Lt. 13, Residencial Watanabe, Inhumas, GO, 75400-000

Horário: De segunda a sexta-feira, das 8h às 18h

Contatos:

1ª Defensoria Pública de Inhumas: (62) 3157-6195  
2ª Defensoria Pública de Inhumas: (62) 3157-6194  
Central Virtual de Informações: (62) 3157-6196

#### *Inhumas Unit*

*Address: Rua Tóquio, Qd. 1, Lt. 13, Residencial Watanabe,  
Inhumas, GO, 75400-000*

*Hours: De segunda a sexta-feira, das 8h às 18h*

*Contacts:*

*Inhumas 1st Office of the Public Defender: (62) 3157-6195*

*Inhumas 2nd Office of the Public Defender: (62) 3157-6194*

*Virtual Information Center: (62) 3157-6196*

#### **Unidade Goiânia - Jardim Goiás**

Endereço: Rua 72, Esquina com a rua 14 Q. C-16 L. 12/15,  
Jardim Goiás, Goiânia, GO, 74805-480

Horário: De segunda a sexta-feira, das 8h às 18h

Contatos:

Criminal/ Execução Penal/ Júri: (62) 3157-1008

Central Virtual de Informações: (62) 3602-1224

#### *Goiânia Unit - Jardim Goiás*

*Address: Rua 72, Esquina com a rua 14 Q. C-16 L. 12/15,  
Jardim Goiás, Goiânia, GO, 74805-480*

*Hours: De segunda a sexta-feira, das 8h às 18h*

*Contacts:*

*Criminal / Sentence Execution / Jury: (62) 3157-1008*

*Virtual Information Center: (62) 3602-1224*

#### **Unidade Goiânia - Park Lozandes**

Goiânia Unit - Park Lozandes

Endereço: Av. Olinda, Esquina com Rua PL-03 Qd.G Lt. 04,  
Park Lozandes, Goiânia, GO, 74884-120

Horário: De segunda a sexta-feira, das 8h às 18h

Contatos:

2º Grau e Instância Superior: (62) 3157-1049

Processual Cível: (62) 3157-1007

Processual Família e Sucessões: (62) 3157-1006

Central Virtual de Informações: (62) 3602-1224

Núcleo de Saúde da Capital (somente mensagem): (62) 3157-1004

#### *Goiânia Unit - Park Lozandes*

*Address: Av. Olinda, Esquina com Rua PL-03 Qd.G Lt. 04,  
Park Lozandes, Goiânia, GO, 74884-120*

*Hours: De segunda a sexta-feira, das 8h às 18h*

*Contacts:*

*Appellate Court and Superior Court: (62) 3157-1049*

*Civil Procedure: (62) 3157-1007*

*Family and Probate Procedure: (62) 3157-1006*

*Virtual Information Center: (62) 3602-1224*

*Capital Health Center (message only): (62) 3157-1004*

#### **Unidade Goiânia – Marista**

Endereço: Alameda Cel Joaquim de Bastos, 282, Setor Marista,  
Goiânia, GO, 74175-150

Horário: De segunda a sexta-feira, das 8h às 18h.

Contatos:

Processual Infância e Juventude: (62) 3157-1026

Central de Informações/ Inicial Família/ Infância e Juventude:  
(62) 3602-1224

#### *Goiânia Unit - Marista*

*Address: Alameda Cel Joaquim de Bastos, 282, Setor Marista,  
Goiânia, GO, 74175-150*

*Hours: De segunda a sexta-feira, das 8h às 18h.*

*Contacts:*

*Juvenile Procedure: (62) 3157-1026*

*Information Center/ Family/ Juvenile: (62) 3602-1224*

#### **Unidade Goiânia – Oeste**

Endereço: Alameda dos Buritis, Setor Oeste, Goiânia,  
GO, 74351-010

Horário: De segunda a sexta-feira, das 8h às 18h

Contatos:

Inicial Cível: (62) 3157-1005

Central Virtual de Informações: (62) 3602-1224

#### *Goiânia Unit – Oeste*

*Address: Alameda dos Buritis, Setor Oeste, Goiânia,  
GO, 74351-010*

*Hours: De segunda a sexta-feira, das 8h às 18h*

*Contacts:*

*Civil: (62) 3157-1005*

*Virtual Information Center: (62) 3602-1224*

#### **Unidade Goiânia – Sul**

Endereço: Av. Cora Coralina, Setor Sul, Goiânia, GO, 74080-445

Horário: De segunda a sexta-feira, das 8h às 18h

Contatos:

Núcleo Especializado de Defesa e Promoção dos Direitos da  
Mulher (Nudem): (62) 3157-1039

Núcleo de Direitos Humanos (NUDH): (62) 3157-1040

Central Virtual de Informações: (62) 3602-1224

Goiânia Unit - Sul

Address: Av. Cora Coralina, Setor Sul, Goiânia, GO, 74080-445

Hours: De segunda a sexta-feira, das 8h às 18h

Contacts:

Specialized Nucleus for the Defense and Promotion of Women's Rights (Nudem): (62) 3157-1039

Human Rights Nucleus (NUDH): (62) 3157-1040

Virtual Information Center: (62) 3602-1224

### Unidade Trindade

Endereço: Praça Constantino Xavier, Centro, Trindade, GO, 75380-000

Horário: De segunda a sexta-feira, das 8h às 18h

Contatos:

Infância e Juventude: (62) 3157-1134

Criminal: (62) 3157-1137

Execução Penal: (62) 3157-1133

Central Virtual de Informações/ Família: (62) 3157-1131

Trindade Unit

Address: Praça Constantino Xavier, Centro, Trindade, GO, 75380-000

Hours: De segunda a sexta-feira, das 8h às 18h

Contacts:

Juvenile: (62) 3157-1134

Criminal: (62) 3157-1137

Sentence Execution: (62) 3157-1133

Virtual Information Center/Family: (62) 3157-1131

# MINISTÉRIO PÚBLICO

## Public Prosecutor's Office

O Ministério Público é uma instituição permanente, autônoma e essencial à função jurisdicional do Estado, que tem como função a defesa da ordem jurídica, do regime democrático e dos interesses sociais e individuais indisponíveis, conforme estabelece a Constituição Federal.

*The Public Prosecutor's Office is a permanent, autonomous and essential institution for the jurisdictional function of the State, whose role is to defend the legal order, the democratic regime and unavailable social and individual interests, as established in the Federal Constitution.*

### A instituição abrange:

**The institution covers:**

- I - Ministério Público da União, que compreende:
  - Ministério Público Federal;
  - Ministério Público do Trabalho;
  - Ministério Público Militar;
  - Ministério Público do Distrito Federal e Territórios;
- II - Ministérios Públicos dos Estados.

*The Public Prosecutor's Office, which includes:  
Federal Prosecution Office;  
Labor Prosecution Office;  
Military Prosecution Office;  
Prosecution Office of the Federal District and Territories;  
State Prosecution Offices.*

Entre as funções institucionais do Ministério Público estão: promover ação penal pública; zelar pelo efetivo respeito dos poderes públicos aos direitos assegurados na Constituição; promover o inquérito civil e a ação civil pública, para a proteção do patrimônio público e social, do meio ambiente e de outros interesses difusos e coletivos; exercer o controle externo da atividade policial; entre outras.

*The institutional functions of the Public Prosecutor's Office include: promoting public criminal action; ensuring that public authorities effectively respect the rights guaranteed in the Constitution; promoting civil inquiry and public civil action for the protection of public and social property, the environment and other diffuse and collective interests; exercise external control of police activity; among others.*

## Ministério Público Federal em Goiás

*Public Prosecutor's Office in Goiás*

Procuradoria da República (PRF-GO)

A estrutura de comando inclui o procurador regional da República; procurador regional dos direitos do cidadão; e procurador regional eleitoral. Há 22 procuradores da República com atuação em Goiás e 3 cargos estão vagos.

*Office of the Attorney General (PRF-GO)*

*The command structure includes the regional federal prosecutor; regional prosecutor for citizens' rights; and regional electoral prosecutor. There are 22 regional federal prosecutors operating in Goiás and three positions are vacant.*

### Procuradorias/Promotorias

*Office of the Attorney General/Prosecution Offices*

Procuradorias da República em Goiânia (regional), Anápolis, Luziânia, Rio Verde e Itumbiara

### Servidores

Efetivos: 172

Comissionados: 17

*Public Servants*

*Employees: 172*

*Commissioned: 17*

### Principais endereços:

*Main addresses:*

#### Goiânia

Avenida Olinda, Edifício Rosângela Pofahl Batista  
Qd. G, Lt. 2, nº 500, Park Lozandes, CEP: 74884-120  
Telefone: (62) 3243-5400/ (62) 99513-3507 (das 10h às 17h)  
Atendimento online: <https://www.mpf.mp.br/go/mpfservicos>

*Goiânia*

*Avenida Olinda, Edifício Rosângela Pofahl Batista  
Qd. G, Lt. 2, nº 500, Park Lozandes, CEP: 74884-120  
Phones: (62) 3243-5400/ (62) 99513-3507 (das 10h às 17h)  
Online service: <https://www.mpf.mp.br/go/mpfservicos>*

#### Anápolis

Rua Engenheiro Portela, nº 634, esquina com a Rua Senador Sócrates Diniz, Centro, CEP 75023-085  
Telefone: (62) 4014-7100

Horário de atendimento ao público: 12h às 18h

*Anápolis*

*Rua Engenheiro Portela, nº 634, esquina com a Rua Senador Sócrates Diniz, Centro, CEP 75023-085  
Phone: (62) 4014-7100  
Opening hours to the public: 12h às 18h*

## Ministério Público do Trabalho (MPT-GO)

*Labor Prosecution Office (MPT-GO)*

Há o procurador-chefe e dois vice-procuradores-chefes. São 18 os procuradores do Trabalho.

*There is the chief state attorney and two deputy chief state attorneys. There are 18 labor state attorneys.*

### Procuradorias/Promotorias:

*Office of the Attorney General/Prosecution Offices*

Procuradorias em Goiânia, Anápolis, Luziânia e Rio Verde  
*Offices of the Attorney General in Goiânia, Anápolis, Luziânia and Rio Verde*

### Servidores

Efetivos: 107

Comissionados: 10

*Public Servants*

*Employees: 107*

*Commissioned: 10*

### Principais endereços:

*Main addresses:*

#### Goiânia

Av. T-63, nº 1680, Qd. 572, Lts. 13-17, esquina com rua C-253, Setor Nova Suíça, CEP 74280-230  
Telefone: (62) 3507-2700/ 3507-2765  
Horário de atendimento ao público: 8h às 15h

*Goiânia*

*Av. T-63, nº 1680, Qd. 572, Lts. 13-17, esquina com rua C-253, Setor Nova Suíça, CEP 74280-230  
Phones: (62) 3507-2700/ 3507-2765  
Opening hours to the public: 8h às 15h*

#### Anápolis

Av. Senador José Lourenço Dias, nº 1440, Edifício London Eye, sala 1104, Centro, CEP. 75020-010  
Telefone: (62) 3329-3000  
Horário de atendimento ao público: 8h às 15h

## Anápolis

Av. Senador José Lourenço Dias, nº 1440, Edifício London Eye, sala 1104, Centro, CEP: 75020-010  
Phone: (62) 3329-3000  
Opening hours to the public: 8h às 15h

## Luziânia

Rua Benedito Pimentel, nº 07, Centro, CEP: 72800-550  
Telefone: (61) 3601-5400  
Horário de atendimento ao público: 8h às 15h

## Luziânia

Rua Benedito Pimentel, nº 07, Centro, CEP: 72800-550  
Phone: (61) 3601-5400  
Opening hours to the public: 8h às 15h

## Rio Verde

Avenida Presidente Vargas, nº 266, Qd. R, Lt. 2, Jardim Marconal, Centro Empresarial Le Monde, Térreo, CEP: 75.901-551  
Telefone: (64) 3624-5300 / 3624-5301  
Horário de atendimento ao público: 8h às 15h

## Rio Verde

Avenida Presidente Vargas, nº 266, Qd. R, Lt. 2, Jardim Marconal, Centro Empresarial Le Monde, Térreo, CEP: 75.901-551  
Phone: (64) 3624-5300 / 3624-5301  
Opening hours to the public: 8h às 15h

## Ministério Público de Goiás (MP-GO)

Public Prosecutor's Office of Goiás (MP-GO)

### Procuradorias/Promotorias:

Office of the Attorney General/Prosecution Offices

Entrância Final: 104 em Goiânia

Entrância intermediária: 46

Entrância Inicial: 71

Final Entrance: 104 in Goiânia

Intermediate Entrance: 46

First Entrance: 71

### Servidores

Efetivos: 1.522

Comissionados: 719

### Public Servants

Employees: 1,522

Commissioned: 71

## Detalhamento dos membros do MP-GO

Details of MP-GO members

Cargos Positions	Entrância Entrance	Existentes Existing	Ocupados Occupied	Vagos Vacant
Promotor de Justiça Substituto <i>Deputy Public Prosecutor</i>	Não aplicável <i>Not applicable</i>	60	18	42
Promotor de Justiça de Entrância Inicial <i>First Entrance Public Prosecutor</i>	Entrância inicial <i>Initial entrance</i>	138	85	53
Promotor de Justiça de Entrância Intermediária <i>Intermediate Entrance Public Prosecutor</i>	2ª Entrância <i>2nd Entrance</i>	206	170	36
Promotor de Justiça de Entrância Final <i>Final Entrance Public Prosecutor</i>	3ª Entrância <i>3rd Entrance</i>	148	117	31
Procurador de justiça <i>Appellate Prosecutor</i>	Não aplicável <i>Not applicable frente copy</i>	42	41	1
<b>Total</b> <i>Total</i>		<b>594</b>	<b>431</b>	<b>163</b>



## Estrutura administrativa

### Administrative structure

#### Procuradoria-Geral de Justiça

Procurador-Geral de Justiça:

Cyro Terra Peres

Subprocurador-Geral de Justiça para Assuntos Institucionais:

Marcelo André de Azevedo

Subprocurador-Geral de Justiça para Assuntos Administrativos:

Heráclito D'Abadia Camargo

Subprocurador-Geral de Justiça para Assuntos Jurídicos:

Fernando Braga Viggiano

Chefe de Gabinete:

Rodrigo Félix Bueno

Coordenador do Gabinete de Planejamento e Gestão Integrada:

Rafael Machado de Oliveira

#### Attorney General's Office

State Attorney General:

Cyro Terra Peres

Deputy Attorney General for Institutional Affairs:

Marcelo André de Azevedo

Deputy Attorney General for Administrative Affairs:

Heráclito D'Abadia Camargo

Deputy Attorney General for Legal Affairs:

Fernando Braga Viggiano

Chief of Staff: Rodrigo Félix Bueno

Coordinator of the Integrated Planning and Management Office: Rafael

Machado de Oliveira

## Conselho Superior do MP-GO

### The Superior Council of MP-GO

Órgão da administração do MP-GO, é composto por sete membros: pelo procurador-geral de Justiça, que o preside, pelo corregedor-geral do MP-GO e mais cinco procuradores de Justiça, sendo três eleitos pelos promotores de Justiça em exercício, e dois pelo Colégio de Procuradores de Justiça.

O conselho atua, por exemplo, na indicação da lista tríplice para promoção por merecimento, assim como para remoção, além de decidir sobre a vitaliciedade de membros, na aprovação de normas, entre outras funções. Os mandatos são de um ano.

*An administrative office of the MP-GO, it is composed of seven members: the Attorney General, who presides over it, the General Officer of Internal Affairs of the MP-GO and five attorneys-in-fact, three of whom are elected by the acting prosecutors and two by the College of Public Prosecutors.*

*The council acts in indicating the triple list for promotion by merit, as well as for removal, in addition to deciding on the lifetime of members, in the approval of norms, among other roles. The terms are for one year.*

## Composição do CSMP.

*The Superior Council of the Public Prosecutor's Office (CSMP)  
Composition:*

Presidente do conselho: Cyro Terra Peres - Procurador-Geral

Membro nato: Aguinaldo Bezerra Lino Tocantins - Corregedor-Geral

*Chairman of the Council: Cyro Terra Peres - State Attorney General*

*Member: Aguinaldo Bezerra Lino Tocantins - Officer of Internal Affairs*

Conselheiros titulares:

*Council Members:*

Eliane Ferreira Fávaro

Márcia de Oliveira Santos

Laura Maria Ferreira Bueno

Yara Alves Ferreira e Silva

Deusdete Carnot Damacena

## Principais endereços:

*Main addresses:*

### Sede em Goiânia

Rua 23, esquina com a avenida Fued José Sebba, quadra A-6,

lotes 15/24, Jardim Goiás, CEP 74.805-100

Telefone: (62) 3243-8000

Horário de atendimento ao público: 12h às 18h.

*Headquarters in Goiania*

*Rua 23, esquina com a avenida Fued José Sebba, quadra A-6,*

*lotes 15/24, Jardim Goiás, CEP 74.805-100*

*Phone: (62) 3243-8000*

*Opening hours to the public: 12h às 18h.*

### Anápolis

Rua JM 32, Qd. 32, Lt. 32, Bairro Jamil

Miguel, CEP 75.124-360

Telefone: (62) 3329-5800

*Anápolis*

*Rua JM 32, Qd. 32, Lt. 32, Bairro Jamil*

*Miguel, CEP 75.124-360*

*Phone: (62) 3329-5800*

### Aparecida de Goiânia

Av. Presidente João Goulart, s/n, Qd 02, Lts 05/26,

Residencial Maria Luíza, CEP 74.968-890

Telefones: (62) 3289-7797, (62) 3537-2005, (62) 3209-6900 a 6999

Aparecida de Goiânia  
Av. Presidente João Goulart, s/n, Qd 02, Lts 05/26,  
Residencial Maria Luíza, CEP 74.968-890  
Phones: (62) 3289-7797, (62) 3537-2005, (62) 3209-6900 a 6999.

### Rio Verde

Avenida Universitária, nº 757, Setor  
Prolongamento da Morada do Sol, CEP 75909-546  
Telefone: (64) 3624-3301

### Rio Verde

Avenida Universitária, nº 757, Setor  
Prolongamento da Morada do Sol, CEP 75909-546  
Phone: (64) 3624-3301

### Águas Lindas de Goiás

Rua 19, quadra 25, lote 2, Jardim Querência,, CEP 72.910-729  
Telefone: (61) 3618-9450

### Águas Lindas de Goiás

Rua 19, quadra 25, lote 2, Jardim Querência,, CEP 72.910-729  
Phone: (61) 3618-9450

# TRIBUNAL DE CONTAS

## Accounting Courts

### Tribunal de Contas do Estado (TCE-GO)

#### State Accounting Courts (TCE-GO)

É o órgão responsável pela fiscalização da aplicação dos recursos públicos.. A Constituição Estadual estabelece, entre as atribuições, auxiliar a Assembleia Legislativa do Estado na fiscalização contábil, financeira, orçamentária e patrimonial da gestão estadual, observando a legalidade, legitimidade, economicidade, aplicação das subvenções e renúncia de receitas. Cabe ao TCE-GO apreciar as contas prestadas anualmente pelo governador, com elaboração de parecer prévio; julgar as contas de gestores públicos; analisar atos de admissão de pessoal e de concessões de aposentadorias e pensões; realizar inspeções e auditorias em contas de órgãos dos Poderes Legislativo, Executivo e Judiciário; fiscalizar a aplicação de recursos de convênios.

*It is the office responsible for supervising the use of public resources. The State Constitution establishes, among its attributions, that the office exists to assist the State Legislative Assembly in the accounting, financial, budgetary and patrimonial inspection of the state management, observing the legality, legitimacy, economy, application of subsidies and waiver of revenues. It is up to the TCE-GO to assess the accounts provided annually by the governor, preparing a prior opinion; judge the accounts of public managers; analyze acts of admission of personnel and concessions of retirements and pensions; carry out inspections and audits on accounts of offices of the Legislative, Executive and Judiciary Powers; monitor the application of funds from agreements.*

### Estrutura administrativa

#### Administrative structure

A estrutura organizacional do TCE-GO divide-se em: órgãos colegiados do corpo deliberativo; órgãos do corpo diretivo; órgãos superiores; órgãos com independência funcional; unidades de assessoramento direto; unidades básicas; e unidades colegiadas. Há sete conselheiros e cinco procuradores de contas, que compõem o Ministério Público de Contas do tribunal, responsável por pareceres técnicos.

*The organizational structure of the TCE-GO is divided into: collegiate offices of the deliberative body; offices of the governing body; higher offices; offices with functional independence; direct advisory units; basic units; and collegiate units. There are seven counselors and five attorneys-in-fact, who make up the court's Accounts Prosecution Office, responsible for technical opinions.*

## Servidores

Efetivos: 245  
Comissionados: 312

### Public Servants

Employees: 245  
Commissioned: 312

### Conselheiros

Presidente: Saulo Marques Mesquita  
Vice-presidente: Helder Valin  
Corregedor-geral: Sebastião Tejota

### Advisors

President: Saulo Marques Mesquita  
Vice President: Helder Valin  
Officer of Internal Affairs: Sebastião Tejota

Edson José Ferrari  
Carla Cíntia Santillo  
Kennedy Trindade  
Celmar Rech

## Tribunal de Contas dos Municípios (TCM-GO)

### Municipalities Accounting Courts (TCM-GO)

O Tribunal de Contas dos Municípios (TCM) é o órgão estadual com a incumbência de análise de contas dos municípios do estado. A Constituição Federal estabelece que cabe ao TCM o papel de auxiliar as Câmaras Municipais no controle externo da fiscalização da administração municipal. Em Goiás, o TCM é responsável por fiscalizar os 246 municípios goianos, incluindo prefeituras e câmaras. Cabe ao órgão: emitir parecer sobre as contas anuais de governo; exercer fiscalização contábil, financeira, orçamentária, operacional e patrimonial das prefeituras e câmaras; aplicar multas em casos de irregularidades, entre outras atribuições.

A Constituição Federal prevê que é vedada a criação de tribunais, conselhos ou órgãos de contas municipais. Os TCMs existentes antes da Constituição de 1988 mantiveram o seu funcionamento, mas nenhum outro pode ser criado. Por isso só há os TCMs da Bahia, do Pará e de Goiás. O TCM do Ceará foi extinto em 2007 pela Assembleia Legislativa. Os municípios do Rio de Janeiro e de São Paulo também têm tribunais de contas.

*The Municipal Accounting Court (TCM) is the state body responsible for analyzing the accounts of the state's municipalities. The Federal Constitution establishes that it is up to the TCM to assist the Municipal Councils in the external control of the supervision of the municipal administration. In Goiás, the TCM is responsible for inspecting the 246 municipalities in Goiás, including city halls and chambers. It is incumbent upon the office to: issue an opinion on the annual government accounts; carry out accounting, financial, budgetary,*

*operational and property inspection of city halls and chambers; impose fines in cases of irregularities, among other attributions.*

*The Federal Constitution prohibits the creation of courts, councils or municipal accounting offices. The existing TCMs before the 1988 Constitution maintained their functioning, but no new ones can be created. That's why Bahia, Pará and Goiás are the only states with TCMs. Ceará's TCM was extinguished in 2007 by the Legislative Assembly. The municipalities of Rio de Janeiro and São Paulo also have accounting courts.*

## Estrutura administrativa

### Administrative structure

Tribunal Pleno; Primeira e Segunda Câmara; Presidência; Vice-Presidência; Corregedoria-Geral; Ouvidoria; Conselheiros; Conselheiros-Substitutos; Secretarias de Controle Externo; Ministério Público de Contas; Núcleo de Assessoria Especial; Diretoria de Planejamento e Implementação de Sistema; Superintendências; Divisões; e Setores.

*Full Court; First and Second Chamber; Presidency; Vice presidency; Internal Affairs; Ombudsman; Counselors; Deputy Directors; External Control Secretariats; Public Ministry of Accounts; Special Advisory Center; System Planning and Implementation Board; Superintendencies; Divisions; and Sectors.*

## Servidores

Efetivos: 281  
Comissionados: 161

### Public Servants

Employees: 281  
Commissioned: 161


### Conselheiros

Presidente: Joaquim Alves de Castro Neto  
Vice-presidente: Daniel Augusto Goulart  
Corregedor-geral: Francisco José Ramos  
Ouvidor: Fabrício Macedo Motta

### Advisors

President: Joaquim Alves de Castro Neto  
Vice President: Daniel Augusto Goulart  
Officer of Internal Affairs: Francisco José Ramos  
Ombudsman: Fabrício Macedo Motta

Valcenôr Braz de Queiroz  
Sérgio Antônio Cardoso de Queiroz  
Humberto Aidar



UNS  
DA VIOLA,  
OUTROS  
DO SAX.  
MAS FEITOS  
DE MÚSICA  
DESDE A RAIZ.

Tão gostoso quanto  
o sabor da nossa culinária,  
é a paixão dos goianos pela  
música. Do jazz ao sertanejo,  
do samba ao rock, sempre  
tem uma trilha sonora  
especial pra cada história.  
Essas histórias que fazem  
parte da nossa.

**JC** GRUPO  
JAIME  
CÂMARA

**Executiva**  
Goiânia 92.7 FM

Pra você que é feito de música





A MAIOR  
ECONOMIA  
E O MAIOR  
INVESTIMENTO  
DA HISTÓRIA DA

# CÂMARA DE GOIÂNIA

PARA CONTINUAR  
ESCREVENDO  
A NOSSA HISTÓRIA

Com os recursos destinados à Câmara Municipal de Goiânia, aprovamos os investimentos em educação, saúde, infraestrutura urbana, segurança, cultura, lazer e programas sociais. Fizemos os maiores investimentos da história em transparência pública e na ampliação do atendimento ao cidadão. E, ainda assim, devolvemos boa parte do que recebemos aos cofres públicos, uma economia de

R\$  
**55**  
**MILHÕES**  
NUNCA ANTES REGISTRADA.



**CÂMARA  
MUNICIPAL DE  
GOIÂNIA**



The image features the Brazilian national flag waving in the wind. The flag is partially obscured by a large, semi-transparent purple overlay that covers the left and central portions of the frame. The text is centered within this purple area. The background shows the flag's green, yellow, and blue stripes and the white stars on a blue field. The overall composition is dynamic, with the flag's movement creating a sense of energy.

# PRESENÇA FEDERAL EM GOIÁS

# PRESENÇA FEDERAL EM GOIÁS

# 5

A União tem forte presença na vida da população, uma vez que boa parte dos serviços necessários ao dia a dia dos brasileiros são prestados por órgãos federais, dos Correios e bancos públicos, como Banco do Brasil e Caixa Econômica Federal, ao Instituto Nacional do Seguro Social (INSS), responsável pela seguridade dos trabalhadores formais no país.

Por isso, o Anuário Goiás dedica um capítulo ao mapeamento da presença federal básica em solo goiano. A análise dos dados indica que o estado tem ao menos 836 unidades, entre agências e departamentos, de 19 instituições federais, desconsiderando instituições de ensino e da Justiça, já contemplados nos capítulos 1, 2 e 4.

A maioria das unidades é de agências do Banco do Brasil, da Caixa Econômica Federal e dos Correios. Essas instituições são seguidas pelos Institutos Nacional de Colonização e Reforma Agrária (Incra) e Nacional do Seguro Social (INSS).

Na análise por região, o entorno da capital e os municípios no Sul de Goiás reúnem a maior parte da representação federal no estado, e é interessante notar que, apesar de Goiânia e Anápolis concentrarem, isoladamente, a maior parte dos serviços federais, na análise por região (considerando a soma de instituições representadas), o Sul goiano se sobressai na quantidade absoluta desses tipos de serviços.

## *Federal presence in Goiás*

*The Union has a strong presence in the life of the population since a big share of the services necessary for Brazilians' daily lives is provided by federal agencies, from the Post Office and public banks, such as Bank of Brazil and the Federal Savings Bank, to the National Social Security Institute (INSS), responsible for the security of formal workers in the country.*

*For this reason, the Goiás Yearbook chose to dedicate a chapter to mapping the basic federal presence in Goiás' soil. Data analysis indicates that the state has at least 836 units from 19 federal institutions (between agencies and departments), excluding teaching and justice institutions, already covered in chapters 1, 2 and 4.*

*Most of the units are from branches of Bank of Brazil, the Federal Savings Bank and the Post Office. These institutions are followed by the National Institute for Colonization and Agrarian Reform (Incra) and the National Social Security Institute (INSS).*

*In the region analysis, the surroundings of the capital and the municipalities in the south of Goiás gather most of the federal representation in the state. It is interesting to note that, although Goiânia and Anápolis each concentrate most of the federal services, in the region analysis (considering the sum of represented institutions), the south of Goiás stands out in the absolute quantity of these types of services.*

# PRESENÇA FEDERAL EM GOIÁS

*Federal presence in Goiás*

**Órgãos com maior representação nos municípios:**  
*Agencies with the highest representation in the municipalities:*

**358**

**Correios**

*Post Office*

**168**

**Banco do Brasil**

*Bank of Brazil*

**126**

**Caixa Econômica Federal**

*Federal Savings Bank*

**58**

**Instituto Nacional de Colonização  
e Reforma Agrária (INCRA)**

*National Institute for Colonization  
and Agrarian Reform (Incra)*

**56**

**Instituto Nacional do  
Seguro Social (INSS)**

*National Social Security Institute (INSS)*

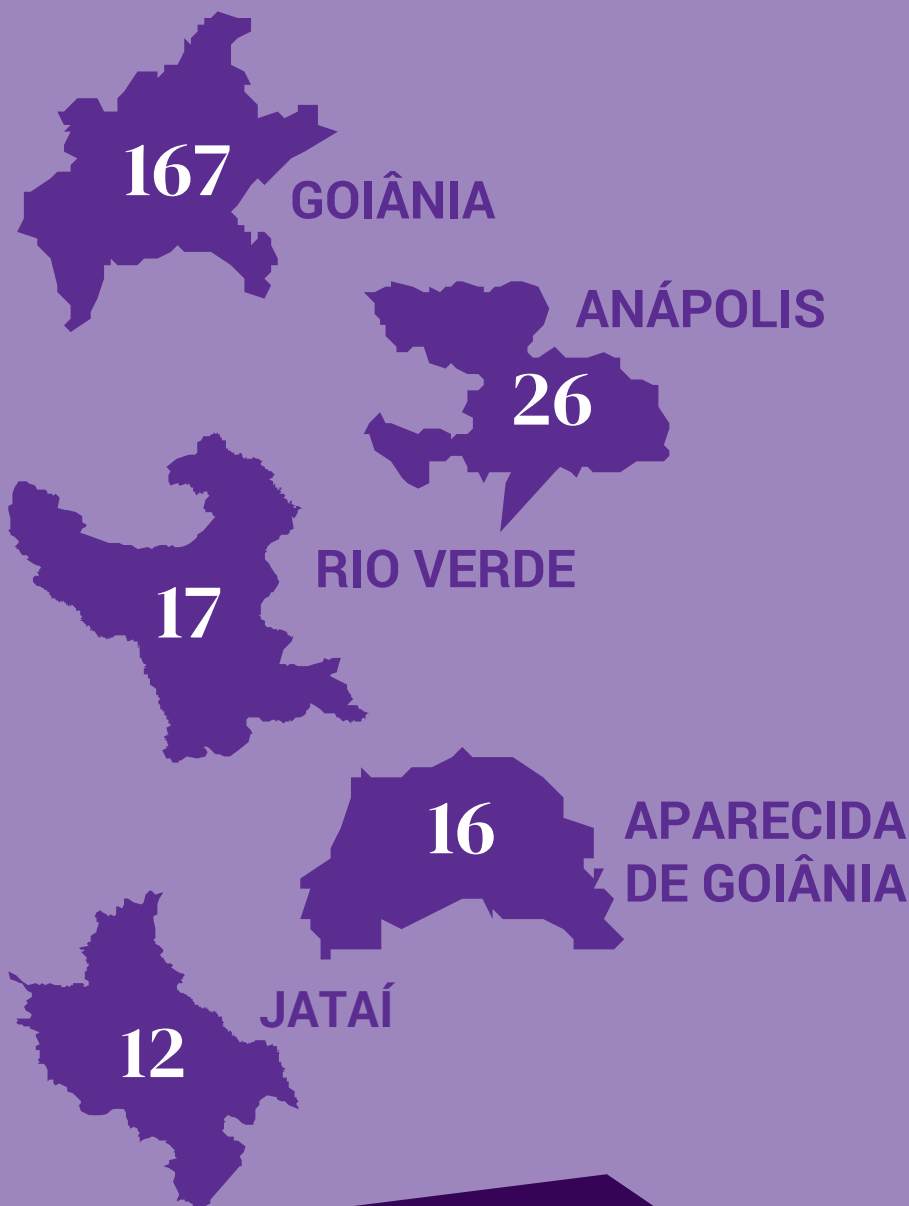


# Rápida visão de órgãos federais no estado:

*A quick overview of federal agencies in the state:*

# 5

**Municípios com maior representação federal:**  
*Municipalities with the highest federal representation:*



**Regiões com maior representação federal:**  
*Regions with the highest federal representation:*



# ÓRGÃOS FEDERAIS NO ESTADO

## *Federal agencies in the state*

### **Agência Nacional de Telecomunicações (Anatel)** *National Telecommunications Agency (Anatel)*

Município: Goiânia  
Telefone: (62) 3236-9000  
Endereço: R. 13, 618 - Setor Marista, 74150-140

*Municipality: Goiânia  
Phone: (62) 3236-9000  
Address: R. 13, 618 - Setor Marista, 74150-140*

### **Agência Nacional de Vigilância Sanitária (Anvisa)** *Brazilian Health Regulatory Agency (Anvisa)*

Município: Goiânia  
Telefone: (62) 3265-1588 | (62) 3265-1500  
Endereços: R. 120, 304 - Setor Sul, 74085-450 | Alameda 4, S/N,  
Santa Genoveva (Regional do Aeroporto Internacional de Goiânia)

*Municipality: Goiânia  
Phone: (62) 3265-1588 | (62) 3265-1500  
Address: R. 120, 304 - Setor Sul, 74085-450 | Alameda 4, S/N,  
Santa Genoveva (Regional do Aeroporto Internacional de Goiânia)*

### **Companhia de Desenvolvimento dos Vales do São Francisco e do Parnaíba (Codevasf)** *São Francisco and Parnaíba Valleys Development Company (Codevasf)*

Superintendente regional: Abelardo Vaz Filho  
*Regional superintendent: Abelardo Vaz Filho*

Município: Goiânia  
Telefones: (62) 3636-3042 | (62) 3636-3045 | (62) 3636-3048  
Endereço: Rua 256, nº 52, Setor Leste Universitário, Anexo,  
CEP: 74610-200

*Municipality: Goiânia  
Phones: (62) 3636-3042 | (62) 3636-3045 | (62) 3636-3048  
Address: Rua 256, nº 52, Setor Leste Universitário, Anexo,  
CEP: 74610-200*

### **Departamento Nacional de Infraestrutura de Transportes (Dnit)**

Superintendente regional: Isabela Arantes de Melo Veloso Bucker  
*Regional superintendent: Isabela Arantes de Melo Veloso Bucker*

Unidades:  
*Units:*

**Goiânia**  
Telefone: (62) 3433-0500/0502  
Endereço: Av. 24 de Outubro Nº 311, Setor dos Funcionários,  
CEP 74.543-100

*Goiânia  
Phone: (62) 3433-0500/0502  
Address: Av. 24 de Outubro Nº 311, Setor dos Funcionários,  
CEP 74.543-100*

**Anápolis**  
Telefone: (62) 3433-0710  
Endereço: Br-060/Go, Km 94, Setor Industrial Aeroporto,  
CEP: 75.104-240

*Anápolis  
Phone: (62) 3433-0710  
Address: Br-060/Go, Km 94, Setor Industrial Aeroporto,  
CEP: 75.104-240*

**Aragarças**  
Telefone: (62) 3433-0700  
Endereço: Rua Itelvita Leão Pinto, Nº 213, Setor Nova Esperança,  
CEP: 76.240-000

*Aragarças  
Phone: (62) 3433-0700  
Address: Rua Itelvita Leão Pinto, Nº 213, Setor Nova Esperança,  
CEP: 76.240-000*

**Jataí**  
Telefone: (62) 3433-0720  
Endereço: Rua Dom Pedro II, 2.254, Bairro Santa Maria,  
CEP: 75.800-000

*Jataí  
Phone: (62) 3433-0720  
Address: Rua Dom Pedro II, 2.254, Bairro Santa Maria,  
CEP: 75.800-000*

**Rio Verde**  
Telefone: (62) 3433-0730  
Endereço: BR-452 Km 1,5, Setor Industrial (Saída Para Itumbiara),  
CEP: 75.900-000  
*Rio Verde*



Phone: (62) 3433-0730  
Address: BR-452 Km 1,5, Setor Industrial (Saída Para Itumbiara),  
CEP: 75.900-000

**Uruaçu**  
Telefone: (62) 3433-0740  
Endereço: Rua Manoel Ribeiro Sobrinho - Qd. 54 Lt. 02, Centro,  
CEP. 76.400-000

*Uruaçu*  
Phone: (62) 3433-0740  
Address: Rua Manoel Ribeiro Sobrinho - Qd. 54 Lt. 02, Centro,  
CEP: 76.400-000

### **Fundação Nacional dos Povos Indígenas (Funai)** *National Indigenous Peoples Foundation (Funai)*

A Funai tem duas Coordenações Técnicas Locais (CTLs) em Goiás, ligadas à Coordenação Regional (CR) Araguaia Tocantins, localizada em Palmas (TO), mas que abrange os estados de Goiás, Maranhão, Mato Grosso, Pará e Tocantins.

*Funai has two Local Technical Coordinations (CTLs) in Goiás which are linked to the Araguaia Tocantins Regional Coordination (CR), located in Palmas (TO), but covering the states of Goiás, Maranhão, Mato Grosso, Pará and Tocantins.*

**CTL de Minaçu**  
Chefe: Marcello Moura  
*Minaçu CTL*  
Head: Marcello Moura

**CTL de Goiânia**  
Chefe: Rogério de Souza Borges  
*Goiânia CTL*  
Head: Rogério de Souza Borges

Telefone da CR: (63) 3232-9416  
Endereço da CR: Quadra 103 Norte, Rua N° 01, número 35,  
Plano Diretor Norte, Palmas (TO), CEP 77.001-016

*CR Phone: (63) 3232-9416*  
*CR Address: Quadra 103 Norte, Rua N° 01, número 35,*  
*Plano Diretor Norte, Palmas (TO), CEP 77.001-016*

### **Instituto Brasileiro do Meio Ambiente e dos Recursos Naturais Renováveis (Ibama)** *Brazilian Institute for the Environment and Renewable Natural Resources (Ibama)*

Superintendente substituto: Werikson Rodrigues Trigueiro  
*Deputy superintendent: Werikson Rodrigues Trigueiro*

**Unidades:**  
*Units:*

#### **Goiânia**

• Superintendência do Ibama em Goiânia  
Telefones: (62) 3946-8100 | (62) 3946-8111 | (62) 3946-8199  
Endereço: Rua 229, N° 95, Setor Universitário, CEP. 74605-090

*• Ibama Superintendence in Goiânia*  
*Phones: (62) 3946-8100 | (62) 3946-8111 | (62) 3946-8199*  
*Address: Rua 229, N° 95, Setor Universitário, CEP: 74605-090*

• Centro de Triagem de Animais Silvestres (Cetas)  
Telefones: (62) 99482-7137  
Endereço: Rua José Alves Toledo, Chácara da União, S/N (Em frente ao Bairro Vale dos Sonhos, Paralela à BR-153, Km 137),  
CEP: 74684-021

*• Wild Animal Screening Center (Cetas)*  
*Phone: (62) 99482-7137*  
*Address: Rua José Alves Toledo, Chácara da União, S/N (Em frente ao Bairro Vale dos Sonhos, Paralela à BR-153, Km 137),*  
*CEP: 74684-021*

#### **São Miguel do Araguaia**

• Unidade Técnica de 2º Nível  
Telefones: (62) 3364-3633  
Endereço: Rua José Silva Santos, N°4, Centro, CEP. 76590-000

*• 2nd Level Technical Unit*  
*Phone: (62) 3364-3633*  
*Address: Rua José Silva Santos, N°4, Centro, CEP: 76590-000*

### **Instituto Nacional de Colonização e Reforma Agrária (Incra)** *National Institute for Colonization and Agrarian Reform (Incra)*

Superintendente: Elias D'Angelo Borges  
*Superintendent: Elias D'Angelo Borges*

**Unidades:**  
*Units:*

**Goiânia:**  
Telefone: (62) 3269-1701  
Endereço: Av. João Leite, 1520

*Phone: (62) 3269-1701*  
*Address: Av. João Leite, 1520*

**Americano do Brasil:**

Telefone: (64) 3504-1213

Endereço: Rua 3 Poderes, S/N – Prefeitura Municipal

Phone: (64) 3504-1213

Address: Rua 3 Poderes, S/N – Prefeitura Municipal

**Anápolis:**

Telefone: (62) 3328-2450

Endereço: Unidade do Rápido, no Anashopping. Av. Universitária, No 2.221, Vila Santa Izabel

Phone: (62) 3328-2450

Address: Unidade do Rápido, no Anashopping. Av. Universitária, N° 2.221, Vila Santa Izabel

**Aragoiânia:**

Telefone: (62) 3550-1390

Endereço: Avenida Goiás, N° 37, Centro

Phone: (62) 3550-1390

Address: Avenida Goiás, N° 37, Centro

**Bela Vista de Goiás:**

Telefone: (62) 3551-7000

Endereço: Rua Adelino Roque (Antigo Mercado Municipal)

Phone: (62) 3551-7000

Address: Rua Adelino Roque (Antigo Mercado Municipal)

**Buriti Alegre:**

Telefone: (64) 3444-9900

Endereço: Rua Goiás, 563, Centro

Phone: (64) 3444-9900

Address: Rua Goiás, 563, Centro

**Caçu:**

Telefone: (64) 3656-6000

Endereço: Rua Manoel Franco, 695, Setor Morada dos Sonhos

Phone: (64) 3656-6000

Address: Rua Manoel Franco, 695, Setor Morada dos Sonhos

**Caiapônia:**

Telefone: (64) 3663-1025

Endereço: Ana Vilela de Souza Lima, S/N. Próximo ao Cemitério Municipal

Phone: (64) 3663-1025

Address: Ana Vilela de Souza Lima, S/N. Próximo ao Cemitério Municipal

**Caldas Novas:**

Telefone: (64) 6454-3500

Endereço: Poupa-Tempo. 94, R. Cel. Gonzaga, 2

Phone: (64) 6454-3500

Address: Poupa-Tempo. 94, R. Cel. Gonzaga, 2

**Caldazinha:**

Telefone: (62) 3561-1128

Endereço: Av. Bernardo Sayão, N° 476, Centro

Phone: (62) 3561-112

Address: Av. Bernardo Sayão, N° 476, Centro

**Ceres:**

Telefone: (64) 3323-1609

Endereço: Praça Cívica, S/N, Centro

Phone: (64) 3323-1609

Address: Praça Cívica, S/N, Centro

**Corumbaíba:**

Telefone: (64) 3447-7000

Endereço: Rua Simon Bolívar, Prefeitura Municipal

Phone: (64) 3447-7000

Address: Rua Simon Bolívar, Prefeitura Municipal

**Crixás:**

Telefone: (62) 3365-1220

Endereço: Rua Eva de Carvalho, N° 289, Prefeitura Municipal

Phone: (62) 3365-1220

Address: Rua Eva de Carvalho, N° 289, Prefeitura Municipal

**Cromínia:**

Telefone: (64) 3419-1487

Endereço: R. Antônio Alves Siqueira, N° 382-478

Phone: (64) 3419-1487

Address: R. Antônio Alves Siqueira, N° 382-478

**Damolândia:**

Telefone: (64) 3419-1487

Endereço: Praça Santa Cruz, 1

Phone: (64) 3419-1487

Address: Praça Santa Cruz, 1

**Goianápolis:**

Telefone: (62) 3341-1998

Endereço: Av. Câmara Filho, 353

Phone: (62) 3341-1998

Address: Av. Câmara Filho, 353

**Goiandira:**

Telefone: (64) 3462-1147

Endereço: R. Joaquim Neto, 9

Phone: (64) 3462-1147

Address: R. Joaquim Neto, 9

**Goianésia:**

Telefone: (62) 3389-9400

Endereço: Av. Contorno, Vila Nova Aurora

Phone: (62) 3389-9400

Address: Av. Contorno, Vila Nova Aurora

**Goiatuba:**

Telefone: (64) 3495-0000  
Endereço: R. São Francisco, 750  
Phone: (64) 3495-0000  
Address: R. São Francisco, 750

**Inhumas:**

Telefone: (62) 3511-2121  
Endereço: Av. Wilson Quirino de Andrade, 450, Centro  
Phone: (62) 3511-2121  
Address: Av. Wilson Quirino de Andrade, 450, Centro

**Ipameri:**

Telefone: (64) 3491-6001  
Endereço: Av. Pandiá Calógeras, 84, Setor Central  
Phone: (64) 3491-6001  
Address: Av. Pandiá Calógeras, 84, Setor Central

**Ipiranga de Goiás:**

Telefone: (62) 3342-6181  
Endereço: R. Raimundo Alves de Souza, S/N, Setor Independência  
Phone: (62) 3342-6181  
Address: R. Raimundo Alves de Souza, S/N, Setor Independência

**Israelândia:**

Telefone: (64) 3678-1305  
Endereço: R. Rio Claro, 186, Centro  
Phone: (64) 3678-1305  
Address: R. Rio Claro, 186, Centro

**Itajá:**

Telefone: (64) 3648-7500  
Endereço: Rua Sebastião B Freitas Q F1 - S/N Lt 1, Setor Central  
Phone: (64) 3648-7500  
Address: Rua Sebastião B Freitas Q F1 - S/N Lt 1, Setor Central

**Itapaci:**

Telefone: (62) 3994-5001  
Endereço: Av. Floresta, Itapaci, GO 76360-000  
Phone: (62) 3994-5001  
Address: Av. Floresta, Itapaci, GO 76360-000

**Itapuranga:**

Telefone: (62) 3355-7200  
Endereço: Av. João Batista da Trindade, 900, Centro  
Phone: (62) 3355-7200  
Address: Av. João Batista da Trindade, 900, Centro

**Itumbiara:**

Telefone: (64) 3430-5400  
Endereço: Rua Paranaíba, 117, Setor Central  
Phone: (64) 3430-5400  
Address: Rua Paranaíba, 117, Setor Central

**Jandaia:**

Telefone: (64) 3563-200  
Endereço: Av. Juscelino Kubitscheck de Oliveira, 242-310, Setor Central  
Phone: (64) 3563-200  
Address: Av. Juscelino Kubitscheck de Oliveira, 242-310, Setor Central

**Jaraguá:**

Telefone: (62) 3326-4077  
Endereço: Praça Coronel Rodrigues Suzano, 1, Setor Central  
Phone: (62) 3326-4077  
Address: Praça Coronel Rodrigues Suzano, 1, Setor Central

**Jataí:**

Telefone: (64) 3631-8396  
Endereço: Av. Pres. Tancredo Neves, 100, Setor Epaminondas II  
Phone: (64) 3631-8396  
Address: Av. Pres. Tancredo Neves, 100, Setor Epaminondas II

**Jussara:**

Telefone: (62) 3373-1241  
Endereço: Av. José Bonifácio, 726, Centro  
Phone: (62) 3373-1241  
Address: Av. José Bonifácio, 726, Centro

**Mara Rosa:**

Telefone: (62) 3366-2310  
Endereço: Praça José Maurício Moura, Q 5, Setor Central  
Phone: (62) 3366-2310  
Address: Praça José Maurício Moura, Q 5, Setor Central

**Minaçu:**

Telefone: (62) 3379-1020  
Endereço: Av. Amazonas, 295, Setor Central  
Phone: (62) 3379-1020  
Address: Av. Amazonas, 295, Setor Central

**Mineiros:**

Telefone: (62) 3463-1150  
Endereço: Praça Coronel Carrijo, 01, Centro  
Phone: (62) 3463-1150  
Address: Praça Coronel Carrijo, 01, Centro

**Montividiu:**

Telefone: (64) 3629-1530  
Endereço: Av. Heide Outa, Lote 01  
Phone: (64) 3629-1530  
Address: Av. Heide Outa, Lote 01

**Morro Agudo de Goiás:**

Telefone: (62) 3334-3145  
Endereço: Av. Flamboyant, 749, Setor Central  
Phone: (62) 3334-3145  
Address: Av. Flamboyant, 749, Setor Central

**Mossâmedes:**

Telefone: (64) 3377-1523

Endereço: Av. João Ferreira da Cunha, 631

Phone: (64) 3377-1523

Address: Av. João Ferreira da Cunha, 631

**Novo Brasil:**

Telefone: (62) 3381-1211

Endereço: GO-326, Nº 588-612

Phone: (62) 3381-1211

Address: GO-326, Nº 588-612

**Orizona:**

Telefone: (62) 3374-6258

Endereço: R. Joviano Vaz da Costa, 157-225 - Andar 1, Setor Central

Phone: (62) 3374-6258

Address: R. Joviano Vaz da Costa, 157-225 - Andar 1, Setor Central

**Palminópolis:**

Telefone: (64) 3675-1167

Endereço: R. Pedro Geraldo Lopes, 11

Phone:

Address:

**Piracanjuba:**

Telefone: (64) 3405-4000

Endereço: Praça Wilson Eloy Pimenta, R. Piracanjuba, 100, Setor Central

Phone: (64) 3405-4000

Address: Praça Wilson Eloy Pimenta, R. Piracanjuba, 100, Setor Central

**Pirenópolis:**

Telefone: (62) 3331-1299

Endereço: R. Comendador Joaquim Alves, 28, Centro

Phone: (62) 3331-1299

Address: R. Comendador Joaquim Alves, 28, Centro

**Pires do Rio:**

Telefone: (64) 3461-4018

Endereço: Praça Francisco Felipe Machado, Nº 37, Centro

Phone: (64) 3461-4018

Address: Praça Francisco Felipe Machado, Nº 37, Centro

**Pontalina:**

Telefone: (64) 3471-1055

Endereço: Praça Justo Magalhães, S/N, Centro

Phone: (64) 3471-1055

Address: Praça Justo Magalhães, S/N, Centro

**Porangatu:**

Telefone: (62) 3362-5000

Endereço: Rua Manoel Franco, 695, Setor Morada dos Sonhos

Phone: (62) 3362-5000

Address: Rua Manoel Franco, 695, Setor Morada dos Sonhos

**Quirinópolis:**

Telefone: (64) 3498-1130

Endereço: Av. Frei João Batista, 135, Centro

Phone: (64) 3498-1130

Address: Av. Frei João Batista, 135, Centro

**Rialma:**

Telefone: (62) 3397-1555

Endereço: Av. Pedro Felinto Rêgo, 780, Setor Novo Horizonte

Phone: (62) 3397-1555

Address: Av. Pedro Felinto Rêgo, 780, Setor Novo Horizonte

**Rio Verde:**

Telefone: (64) 3602-8000

Endereço: Av. Pres. Vargas, 3215, Vila Maria

Phone: (64) 3602-8000

Address: Av. Pres. Vargas, 3215, Vila Maria

**Santa Helena de Goiás:**

Telefone: (62) 3385-1141

Endereço: R. Eduvaldo Veloso do Carmo, 510, Centro

Phone: (62) 3385-1141

Address: R. Eduvaldo Veloso do Carmo, 510, Centro

**São Miguel do Araguaia:**

Telefone: (62) 3977-7100

Endereço: Av. José Pereira Do Nascimento, 22, Setor Xavante

Phone: (62) 3977-7100

Address: Av. José Pereira Do Nascimento, 22, Setor Xavante

**Senador Canedo:**

Telefone: (62) 3275-3000

Endereço: GO-403, Km 9, S/N - Conj. Morada do Morro

Phone: (62) 3275-3000

Address: GO-403, Km 9, S/N - Conj. Morada do Morro

**Uruaçu:**

Telefone: (62) 3357-4118

Endereço: Rua Goiás esq. com R. Goiânia, Centro

Phone: (62) 3357-4118

Address: Rua Goiás esq. com R. Goiânia, Centro

**Uruana:**

Telefone: (62) 3357-4100

Endereço: Praça João Rocha Borges, 415, Centro

Phone: (62) 3357-4100

Address: Praça João Rocha Borges, 415, Centro

**Urutaí:**

Telefone: (62) 3344-1566

Endereço: Praça Manoel B. Cotrin, 42, Centro

Phone: (62) 3344-1566

Address: Praça Manoel B. Cotrin, 42, Centro

**Instituto Nacional de Metrologia, Qualidade e Tecnologia (Inmetro)**  
*National Institute of Metrology Standardization and Industrial Quality (Inmetro)*

Superintendente: Cláudia Carneiro Domingues  
*Superintendent: Cláudia Carneiro Domingues*

**Unidades:**  
*Units:*

**Goiânia:**  
Telefone: (62) 3237-3500  
Endereço: Rua 148, S/N, Setor Sul, CEP. 74170-110  
*Phone: (62) 3237-3500*  
*Address: Rua 148, S/N, Setor Sul, CEP: 74170-110*

**Anápolis:**  
Telefone: (62) 3237-3590  
Endereço: Avenida Daia Qd. 8, Módulo 3, CEP. 75132-120  
*Phone: (62) 3237-3590*  
*Address: Avenida Daia Qd. 8, Módulo 3, CEP: 75132-120*

**Instituto Nacional do Seguro Social (INSS)**  
*National Social Security Institute (INSS)*

Superintendente regional Norte/Centro-Oeste:  
Roberto Fagner Figueiredo Braga  
*North/Midwest regional superintendent:*  
*Roberto Fagner Figueiredo Braga*

**Unidades:**  
*Units:*

**Goiânia:**

• Setor Central  
Telefone: (62) 3612-7206  
Endereço: Av. Goiás, Setor Central, CEP. 74005-010  
*Phone: (62) 3612-7206*  
*Address: Av. Goiás, Setor Central, CEP: 74005-010*

• Cidade Jardim  
Telefone: (62) 3225-0186  
Endereço: Av. Nero Macedo, Shopping Cidade Jardim, CEP. 74423-250  
*Phone: (62) 3225-0186*  
*Address: Av. Nero Macedo, Shopping Cidade Jardim, CEP: 74423-250*

• Vila Viana  
Telefone: (62) 36127217  
Endereço: Rua D, CEP. 74635-120  
*Phone: (62) 36127217*

*Address: Rua D, CEP: 74635-120*

• Setor Coimbra  
Telefone: (62) 3233-2355 | (62) 3612-7218  
Endereço: Av. 220, CEP. 74535-090 | Rua 231, Setor Coimbra, CEP. 74535-220  
*Phones: (62) 3233-2355 | (62) 3612-7218*  
*Address: Av. 220, CEP: 74535-090 | Rua 231, Setor Coimbra, CEP: 74535-220*

• Setor Leste Universitário  
Telefone: (62) 3612-7210  
Endereço: Rua 261, CEP. 74610-250  
*Phone: (62) 3612-7210*  
*Address: Rua 261, CEP: 74610-250*

**Acreúna**  
Telefone: (64) 3645-3404  
Endereço: Rua M 5, Setor Central, CEP. 75960-000  
*Phone: (64) 3645-3404*  
*Address: Rua M 5, Setor Central, CEP: 75960-000*

**Alexânia**  
Telefone: (62) 3336-4049  
Endereço: Avenida JK, CEP. 72930-000  
*Phone: (62) 3336-4049*  
*Address: Avenida JK, CEP: 72930-000*

**Anápolis**  
Telefone: (62) 3311-6957 | (62) 3321-6585 | (62) 3321-0152  
Endereços (Setor Central): Rua Quinze de Dezembro, CEP. 75024-070 | Rua Coronel Aquiles de Pina, CEP. 75020-070 | Rua Manoel D'Abadia, CEP. 75020-030  
*Phone: (62) 3311-6957 | (62) 3321-6585 | (62) 3321-0152*  
*Addresses (Setor Central): Rua Quinze de Dezembro, CEP: 75024-070 | Rua Coronel Aquiles de Pina, CEP: 75020-070 | Rua Manoel D'Abadia, CEP: 75020-030*

**Anicuns**  
Telefone: (64) 3564-1848  
Endereço: Rua Marechal Floriano Peixoto, Setor Central, CEP. 76170-000  
*Phone: (64) 3564-1848*  
*Address: Rua Marechal Floriano Peixoto, Setor Central, CEP: 76170-000*

**Aparecida de Goiânia**  
Telefone: (62) 3280-5477  
Endereço: Av. Uberaba esq com Rua Uru, Setor dos Afonsos, CEP. 74915-440  
*Phone: (62) 3280-5477*  
*Address: Av. Uberaba esq com Rua Uru, Setor dos Afonsos, CEP: 74915-440*



### **Bela Vista de Goiás**

Telefone: (62) 3551-1622

Endereço: Rua Domingos Arantes, Setor Central, CEP. 75240-000

Phone: (62) 3551-1622

Address: Rua Domingos Arantes, Setor Central, CEP: 75240-000

### **Caiaopônia**

Telefone: (64) 3612-7349

Endereço: Av. Plin. Gayer com Maj. Milhomem Q. 30 L03/06, CEP. 75850-000

Phone: (64) 3612-7349

Address: Av. Plin. Gayer com Maj. Milhomem Q. 30 L03/06, CEP: 75850-000

### **Caldas Novas**

Telefone: (64) 3453-6585

Endereço: Av. Coronel Bento Godoy, CEP. 75690-000

Phone: (64) 3453-6585

Address: Av. Coronel Bento Godoy, CEP: 75690-000

### **Catalão**

Telefone: (64) 3441-4253

Endereço: Rua Mário Cerqueira Neto, São João, CEP. 75703-010

Phone: (64) 3441-4253

Address: Rua Mário Cerqueira Neto, São João, CEP: 75703-010

### **Ceres**

Telefone: (62) 3323-2315

Endereço: Praça João Pedrosa, Setor Central, CEP. 76300-000

Phone: (62) 3323-2315

Address: Praça João Pedrosa, Setor Central, CEP: 76300-000

### **Cristalina**

Telefone: (61) 3612-7608

Endereço: Rua 1, S/N, Setor Oeste Novo, CEP. 73850-000

Phone: (61) 3612-7608

Address: Rua 1, S/N, Setor Oeste Novo, CEP: 73850-000

### **Formosa**

Telefone: (61) 3433-9832

Endereço: Rua Herculano Lobo, Centro, CEP. 73801-260

Phone: (61) 3433-9832

Address: Rua Herculano Lobo, Centro, CEP: 73801-260

### **Goianésia**

Telefone: (62) 3353-1967

Endereço: Rua 29 – N° 376, Setor Central, CEP. 76380-000

Phone: (62) 3353-1967

Address: Rua 29 – N° 376, Setor Central, CEP: 76380-000

### **Goianira**

Telefone: (62) 3516-2809

Endereço: Loteamento Vila Verdes Mares II, CEP. 75370-000

Phone: (62) 3516-2809

Address: Loteamento Vila Verdes Mares II, CEP: 75370-000

### **Goiás**

Telefone: (62) 3371-1241

Endereço: Rua Dr. Couto Magalhães, Setor Central, CEP. 76600-000

Phone: (62) 3371-1241

Address: Rua Dr. Couto Magalhães, Setor Central, CEP: 76600-000

### **Goiatuba**

Telefone: (64) 3495-4800

Endereço: Av. Clóvis Rodrigo do Vale, Setor Central, CEP. 75600-000

Phone: (64) 3495-4800

Address: Av. Clóvis Rodrigo do Vale, Setor Central, CEP: 75600-000

### **Inhumas**

Telefone: (62) 3514-1088

Endereço: Rua Joaquim Pedro Vaz, Setor Central, CEP. 75400-000

Phone: (62) 3514-1088

Address: Rua Joaquim Pedro Vaz, Setor Central, CEP: 75400-000

### **Ipameri**

Telefone: (64) 3491-1114

Endereço: Rua Coronel João Vaz, Setor Central, CEP. 75780-000

Phone: (64) 3491-1114

Address: Rua Coronel João Vaz, Setor Central, CEP: 75780-000

### **Iporá**

Telefone: (64) 3674-2075

Endereço: Av. Marginal Tamanduá Bairro Mato Grosso, CEP. 76200-000

Phone: (64) 3674-2075

Address: Av. Marginal Tamanduá Bairro Mato Grosso, CEP: 76200-000

### **Itaberaí**

Telefone: (62) 3375-2028

Endereço: Rua 21, Quadra 34, Lote 14, CEP. 76630-000

Phone: (62) 3375-2028

Address: Rua 21, Quadra 34, Lote 14, CEP: 76630-000

### **Itapuranga**

Telefone: (62) 3355-1499

Endereço: Rua Tocantins Quadra 05, CEP. 76680-000

Phone: (62) 3355-1499

Address: Rua Tocantins Quadra 05, CEP: 76680-000

### **Itumbiara**

Telefone: (64) 3431-7977

Endereço: Rua Paranaíba, Setor Central, CEP. 75503-160

Phone: (64) 3431-7977

Address: Rua Paranaíba, Setor Central, CEP: 75503-160

### Jaraguá

Telefone: (62) 3326-4562

Endereço: Av. Coronel Diógenes de Castro Ribeiro, CEP. 76330-000

Phone: (62) 3326-4562

Address: Av. Coronel Diógenes de Castro Ribeiro, CEP: 76330-000

### Jataí

Telefone: (64) 3631-2561

Endereço: Rua Sebastião Cintra, Setor Central, CEP. 75800-039

Phone: (64) 3631-2561

Address: Rua Sebastião Cintra, Setor Central, CEP: 75800-039

### Jussara

Telefone: (62) 3373-4014

Endereço: Rua MB-02 QD-13 LT-01, CEP. 76270-000

Phone: (62) 3373-4014

Address: Rua MB-02 QD-13 LT-01, CEP: 76270-000

### Luziânia

Telefone: (61) 3433-9874

Endereço: Alameda Santa Maria S/Nº, Setor Aeroporto, CEP. 72801-020

Phone: (61) 3433-9874

Address: Alameda Santa Maria S/Nº, Setor Aeroporto, CEP: 72801-020

### Minaçu

Telefone: (62) 3379-1580

Endereço: Rua 22, Setor Central, CEP. 76450-000

Phone: (62) 3379-1580

Address: Rua 22, Setor Central, CEP: 76450-000

### Mineiros

Telefone: (64) 3661-6739

Endereço: Rua das Perobeiras Residenc. Versailles, Setor Central, CEP. 75830-000

Phone: (64) 3661-6739

Address: Rua das Perobeiras Residenc. Versailles, Setor Central, CEP: 75830-000

### Morrinhos

Telefone: (64) 3416-2539

Endereço: Rua João Júlio de Oliveira, Setor Central, CEP. 75650-000

Phone: (64) 3416-2539

Address: Rua João Júlio de Oliveira, Setor Central, CEP: 75650-000

### Niquelândia

Telefone: (62) 3354-1188

Endereço: Av. Brasil, Setor Central, CEP. 76420-000

Phone: (62) 3354-1188

Address: Av. Brasil, Setor Central, CEP: 76420-000

### Padre Bernardo

Telefone: (61) 3633-2075

Endereço: Rua 06 Setor Oeste, CEP. 73700-000

Phone: (61) 3633-2075

Address: Rua 06 Setor Oeste, CEP: 73700-000

### Palmeiras de Goiás

Telefone: (64) 3571-3883

Endereço: Rua Quintino Bocaiúva, Setor Central, CEP. 76190-000

Phone: (64) 3571-3883

Address: Rua Quintino Bocaiúva, Setor Central, CEP: 76190-000

### Piracanjuba

Telefone: (64) 3405-5195

Endereço: Rua das Paineiras, QD-04 LT-10, Setor Central, CEP. 75640-000

Phone: (64) 3405-5195

Address: Rua das Paineiras, QD-04 LT-10, Setor Central, CEP: 75640-000

### Pirenópolis

Telefone: (62) 3331-1409

Endereço: Rua Marinheiro, Centro, CEP. 72980-000

Phone: (62) 3331-1409

Address: Rua Marinheiro, Centro, CEP: 72980-000

### Pires do Rio

Telefone: (64) 3461-1515

Endereço: Rua Benedito Gonçalves de Araújo, Setor Central, CEP. 75200-000

Phone: (64) 3461-1515

Address: Rua Benedito Gonçalves de Araújo, Setor Central, CEP: 75200-000

### Porangatu

Telefone: (62) 3367-1528

Endereço: Rua 01 S/N, CEP. 76550-000

Phone: (62) 3367-1528

Address: Rua 01 S/N, CEP: 76550-000

### Posse

Telefone: (62) 3433-9817

Endereço: Praça Simão Soares, CEP. 73900-000

Phone: (62) 3433-9817

Address: Praça Simão Soares, CEP: 73900-000

### Quirinópolis

Telefone: (64) 3651-5483

Endereço: Rua 11 Esquina com Rua 7 Lt 01, CEP. 75860-000

Phone: (64) 3651-5483

Address: Rua 11 Esquina com Rua 7 Lt 01, CEP: 75860-000

### Rio Verde

Telefone: (64) 3621-0630

Endereço: Rua Rosulino Ferreira Guimarães, Setor Central, CEP: 75901-260

Phone: (64) 3621-0630

Address: Rua Rosulino Ferreira Guimarães, Setor Central, CEP: 75901-260

### Santa Helena de Goiás

Telefone: (64) 3641-3388

Endereço: Rua Pedro Romualdo Cabral, Setor Central, CEP: 75920-000

Phone: (64) 3641-3388

Address: Rua Pedro Romualdo Cabral, Setor Central, CEP: 75920-000

### São Luís de Montes Belos

Telefone: (64) 3671-1417

Endereço: Rua Rio Vermelho Esquina com Javaes, Setor Central, CEP: 76100-000

Phone: (64) 3671-1417

Address: Rua Rio Vermelho Esquina com Javaes, Setor Central, CEP: 76100-000

### São Miguel do Araguaia

Telefone: (62) 3364-2778

Endereço: Avenida José Silva dos Santos, CEP: 76590-000

Phone: (62) 3364-2778

Address: Avenida José Silva dos Santos, CEP: 76590-000

### São Simão

Telefone: (64) 3658-3552

Endereço: Av. Brasil Esquina com 18 e 22, Setor Central, CEP: 75890-000

Phone: (64) 3658-3552

Address: Av. Brasil Esquina com 18 e 22, Setor Central, CEP: 75890-000

### Senador Canedo

Telefone: (62) 3512-6222

Endereço: Av. Progresso, C.J. Hab. Jd. Sabiá, Setor Central, CEP: 75250-000

Phone: (62) 3512-6222

Address: Av. Progresso, C.J. Hab. Jd. Sabiá, Setor Central, CEP: 75250-000

### Trindade

Telefone: (62) 3505-1504

Endereço: Rua 6 com Rua 7 Vila Santa Inês, CEP: 75380-000

Phone: (62) 3505-1504

Address: Rua 6 com Rua 7 Vila Santa Inês, CEP: 75380-000

### Uruaçu

Telefone: (62) 3357-1775

Endereço: Av. Transbrasiliana, Setor Central, CEP: 76400-000

Phone: (62) 3357-1775

Address: Av. Transbrasiliana, Setor Central, CEP: 76400-000

### Valparaíso de Goiás

Telefone: (61) 3433-9880

Endereço: Rua 60 Área 5A, Jardim Céu Azul, CEP: 72871-060

Phone: (61) 3433-9880

Address: Rua 60 Área 5A, Jardim Céu Azul, CEP: 72871-060

### Receita Federal

#### Federal Revenue of Brazil

Superintendente da 1ª Região Fiscal (DF, GO, MT, MS e TO):  
Antônio Henrique Lindemberg Baltazar

1st Fiscal Region Superintendent (DF, GO, MT, MS and TO):  
Antônio Henrique Lindemberg Baltazar

### Delegacias da Receita Federal em Goiás

#### Federal Revenue Precincts in Goiás

#### Goiânia

Titular: Djalma Alencar Lustosa Sobrinho

Telefone: (62) 3416-0500

Endereço: Avenida Nona Avenida, QD. A 34, LT 01/11, Leste Universitário, CEP: 74603-010

Holder: Djalma Alencar Lustosa Sobrinho

Phone: (62) 3416-0500

Address: Avenida Nona Avenida, QD. A 34, LT 01/11, Leste Universitário, CEP: 74603-010

#### Anápolis

Titular: Sérgio Ferreira Nascimento

Telefone: (62) 4014-5500

Endereço: Av. Presidente Wilson Nº 710, Bairro Jundiá Industrial, CEP: 75115-100

Holder: Sérgio Ferreira Nascimento

Phone: (62) 4014-5500

Address: Av. Presidente Wilson Nº 710, Bairro Jundiá Industrial, CEP: 75115-100

### Ponto de Atendimento Virtual (PAV)

#### Virtual Service Point (PAV)

#### Goiânia

Telefone: (62) 3265-1500

Endereço: Alameda 4, S/N - Santa Genoveva (Regional do Aeroporto de Goiânia)

Phone: (62) 3265-1500  
Address: Alameda 4, S/N - Santa Genoveva  
(Regional do Aeroporto de Goiânia)

#### Cachoeira Alta

Telefone: (64) 3654-1417  
Endereço: Rua Bela Vista, Quadra 25, Lote 16, Nº 84, Centro,  
CEP: 75870-000

Phone: (64) 3654-1417  
Address: Rua Bela Vista, Quadra 25, Lote 16, Nº 84, Centro,  
CEP: 75870-000

#### Caiapônia

Telefone: Não possui  
Endereço: Avenida Plínio Gayer, Nº 55, Setor Nova Caiapônia,  
CEP: 75.850-000

Phone: none  
Address: Avenida Plínio Gayer, Nº 55, Setor Nova Caiapônia,  
CEP: 75.850-000

#### Goianésia

Telefone: Não possui  
Endereço: Rua 33, Nº 453, Praça Cívica, CEP: 76380-000

Phone: none  
Address: Rua 33, Nº 453, Praça Cívica, CEP: 76380-000

#### Iporá

Telefone: 0800-358-4845 (pedir para transferir para o PAV)  
Endereço: Rua Esmerindo Pereira, Nº 751, Setor Central,  
CEP: 76200-000

Phone: 0800-358-4845  
Address: Rua Esmerindo Pereira, Nº 751, Setor Central,  
CEP: 76200-000

#### Jaraguá

Telefone: (62) 3326-4077  
Endereço: Praça Coronel R. Suzano, Nº 01, Centro. CEP: 76330-000

Phone: (62) 3326-4077  
Address: Praça Coronel R. Suzano, Nº 01, Centro. CEP: 76330-000

#### Jussara

Telefone: 0800-321-1241 | (62) 93500-1907  
Endereço: Avenida José Bonifácio, Nº. 726, Centro, CEP: 76270-000

Phone: 0800-321-1241 | (62) 93500-1907  
Address: Avenida José Bonifácio, Nº. 726, Centro, CEP: 76270-000

#### Mineiros

Telefone: (64) 99242-9093  
Endereço: Avenida Ino de Rezende, Nº 1148-1254, Setor Ilores,  
CEP: 75834-039

Phone: (64) 99242-9093  
Address: Avenida Ino de Rezende, Nº 1148-1254, Setor Ilores,  
CEP: 75834-039

#### Porangatu

Telefone: Não possui  
Endereço: Avenida Mauá, Sn, Qd 13, Lt 08, Setor São Francisco,  
CEP: 76550-000

Phone: none  
Address: Avenida Mauá, Sn, Qd 13, Lt 08, Setor São Francisco,  
CEP: 76550-000

#### Quirinópolis

Telefone: Não possui  
Endereço: Rua Frei João Batista, Nº 98, Centro,  
(Dentro da Unidade Tudo Aqui), CEP: 75860-000

Phone: none  
Address: Rua Frei João Batista, Nº 98, Centro,  
(Dentro da Unidade Tudo Aqui), CEP: 75860-000

#### São Luís de Montes Belos

Telefone: (64) 3671-2191  
Endereço: Avenida Hermógenes Coelho, Nº. 32, Centro,  
CEP: 76100-000

Phone: (64) 3671-2191  
Address: Avenida Hermógenes Coelho, Nº. 32, Centro,  
CEP: 76100-000

#### São Miguel do Araguaia

Telefone: Não possui  
Endereço: Avenida Mato Grosso Nº 564, Qd 28 Lt 06, Centro,  
CEP: 76330-000

Phone: none  
Address: Avenida Mato Grosso Nº 564, Qd 28 Lt 06, Centro,  
CEP: 76330-000

#### Silvânia

Telefone: Não possui  
Endereço: Av. Dom Bosco, Nº 751 – Centro, CEP: 75180-000

Phone: none  
Address: Av. Dom Bosco, Nº 751 – Centro, CEP: 75180-000

#### Valparaíso de Goiás

Telefone: (61) 98350-2928  
Endereço: Rua 31 C/ Av Marginal, Nº 05, Parque Esplanada III,  
2º Piso, Brasil Center Shopping, CEP: 72876-359

Phone: (61) 98350-2928  
Address: Rua 31 C/ Av Marginal, Nº 05, Parque Esplanada III,  
2º Piso, Brasil Center Shopping, CEP: 72876-359

**Ministério da Agricultura e Pecuária**  
**Ministry of Agriculture, Livestock and Food Supply**

Superintendente: José Eduardo de França  
*Superintendent: José Eduardo de França*

**Unidades**  
*Units*

**Goiânia**

• Superintendência Federal de Agricultura e Pecuária  
Telefone: (62) 3221-7293  
Endereço: Praça Cívica, Nº 100, CEP. 74250-140  
*Federal Superintendence of Agriculture, Livestock and Food Supply*  
*Phone: (62) 3221-7293*  
*Address: Praça Cívica, Nº 100, CEP: 74250-140*

• Regional do Aeroporto de Goiânia  
Telefone: (62) 3265-1500  
Endereço: Alameda 4, S/N, Santa Genoveva  
*Goiânia Airport Regional Office*  
*Phone: (62) 3265-1500*  
*Address: Alameda 4, S/N, Santa Genoveva*

**Fundação Nacional de Saúde (Ministério da Saúde)**  
**National Health Foundation (Ministry of Health)**

Superintendente: Lucas Pugliesi Tavares  
*Superintendent: Lucas Pugliesi Tavares*

Telefone: (62) 3226-3053  
Endereço: Rua 82, nº 179, Setor Sul, CEP. 74083-010  
*Phone: (62) 3226-3053*  
*Address: Rua 82, nº 179, Setor Sul, CEP: 74083-010*

**Ministério do Trabalho e Emprego**  
**Ministry of Labor and Employment**

Superintendente: Sebastiana de Oliveira Batista  
*Superintendent: Sebastiana de Oliveira Batista*

**Unidades**  
*Units*

**Goiânia**

Telefone: (62) 3227-7008  
Endereço: Edifício Genebra - Av. 85, 887, Setor Sul, CEP. 74080-010  
*Phone: (62) 3227-7008*  
*Address: Edifício Genebra - Av. 85, 887, Setor Sul, CEP: 74080-010*

**Anápolis**

Telefone: (62) 3321-2640  
Endereço: Av. Presidente Wilson, N 710, Jundiá Industrial, CEP. 75115-100  
*Phone: (62) 3321-2640*  
*Address: Av. Presidente Wilson, N 710, Jundiá Industrial, CEP: 75115-100*

**Aparecida de Goiânia**

Telefone: (62) 99477-2069  
Endereço: Rua Benedito Batista de Toledo, Qd. 6, Lt. 3, Centro, CEP. 74980-040  
*Phone: (62) 99477-2069*  
*Address: Rua Benedito Batista de Toledo, Qd. 6, Lt. 3, Centro, CEP: 74980-040*

**Caldas Novas**

Telefone: (64) 99240-3731  
Endereço: Av. João Rocha Barbalho, esquina com Rua 16, Qd. 03, Lt. 15-R, Loja N. 01, Estância dos Buritis, CEP. 75681-562  
*Phone: (64) 99240-3731*  
*Address: Av. João Rocha Barbalho, esquina com Rua 16, Qd. 03, Lt. 15-R, Loja N. 01, Estância dos Buritis, CEP: 75681-562*

**Catalão**

Telefone: (64) 99240-3698  
Endereço: Rua Juca Cândida Nº 68, Centro, CEP. 75701-230  
*Phone: (64) 99240-3698*  
*Address: Rua Juca Cândida Nº 68, Centro, CEP: 75701-230*

**Goiás**

Telefone: (62) 99477-2169  
Endereço: Praça Brasil Caiado, 15, Centro, CEP. 76600-000  
*Phone: (62) 99477-2169*  
*Address: Praça Brasil Caiado, 15, Centro, CEP: 76600-000*

**Itumbiara**

Telefone: (64) 3431-4628  
Endereço: Praça da República, Nº 438, Centro, CEP. 75503-906  
*Phone: (64) 3431-4628*  
*Address: Praça da República, Nº 438, Centro, CEP: 75503-906*

**Jataí**

Telefone: (64) 99240-1108  
Endereço: Rua Anhanguera, 700, Centro, CEP. 75800-061  
*Phone: (64) 99240-1108*  
*Address: Rua Anhanguera, 700, Centro, CEP: 75800-061*

**Morrinhos**

Telefone: (64) 99240-1100  
Endereço: Rua Pará, 533, Qd. 03 Lt. 17, Centro, CEP. 75650-000  
*Phone: (64) 99240-1100*  
*Address: Rua Pará, 533, Qd. 03 Lt. 17, Centro, CEP: 75650-000*



### Pires do Rio

Telefone: (64) 99240-1134

Endereço: Rua Augusto Monteiro de Godoy, 15, Centro, CEP: 75200-000

Phone: (64) 99240-1134

Address: Rua Augusto Monteiro de Godoy, 15, Centro, CEP: 75200-000

### Rialma

Telefone: (62) 99477-2469

Endereço: Avenida Benedito Luiz Dias, Lote 1, Quadra 1, Jardim Amanda, CEP: 76310-000

Phone: (62) 99477-2469

Address: Avenida Benedito Luiz Dias, Lote 1, Quadra 1, Jardim Amanda, CEP: 76310-000

### Rio Verde

Telefone: (64) 99240-1170

Endereço: Rua Costa Gomes, Lt. 03 E 04, Qd. 38, Parte A, Jd. Goiás, CEP: 75903-280

Phone: (64) 99240-1170

Address: Rua Costa Gomes, Lt. 03 E 04, Qd. 38, Parte A, Jd. Goiás, CEP: 75903-280

### São Miguel do Araguaia

Telefone: (62) 99477-2134

Endereço: Av. Mato Grosso, 532, Centro, CEP: 75590-000

Phone: (62) 99477-2134

Address: Av. Mato Grosso, 532, Centro, CEP: 75590-000

### Uruaçu

Telefone: (62) 99477-2378

Endereço: Av Tocantins, N° 56 E, Sl. 02 - 1° Andar, Centro, CEP: 76400-000

Phone: (62) 99477-2378

Address: Av Tocantins, N° 56 E, Sl. 02 - 1° Andar, Centro, CEP: 76400-000

## Forças Armadas e Segurança

*Armed Forces and Security*

Goiás tem batalhões do Exército em oito cidades, uma base aérea da Força Aérea, uma capitania fluvial da Marinha, e uma superintendência da Polícia Federal.

*Goiás has Army battalions in eight cities, one Air Force air base, one Navy river captaincy and one Federal Police superintendence.*

### Exército

*Army*

#### Goiânia

1º Batalhão de Ações de Comandos

1º Batalhão de Forças Especiais

1º Batalhão de Operações de Apoio à Informação

5º Pelotão de Polícia do Exército

*1st Commando Action Battalion*

*1st Special Forces Battalion*

*1st Information Support Operations Battalion*

*5th Army Police Platoon*

#### Anápolis

2ª Delegacia do Serviço Militar da 7ª CSM

4º Centro de Geoinformação

*2nd Military Service Police Station of the 7th CSM*

*4th Geoinformation Center*

#### Campos Belos

14ª Delegacia do Serviço Militar da 7ª CSM

*14th Military Service Police Station of the 7th CSM*

#### Cristalina

23º Pelotão de Polícia do Exército

*23rd Army Police Platoon*

#### Ipameri

23ª Companhia de Engenharia de Combate

*23rd Combat Engineering Company*

#### Jataí

41º Batalhão de Infantaria Motorizado

*41st Motorized Infantry Battalion*

#### Morrinhos

10ª Delegacia de Serviço Militar da 7ª CSM

*10th Military Service Police Station of the 7th CSM*

#### São Luís de Montes Belos

5º Batalhão de Polícia do Exército

14ª Delegacia do Serviço Militar da 7ª CSM

*5th Army Police Battalion*

*14th Military Service Police Station of the 7th CSM*

**Força Aérea Brasileira**  
*Brazilian Air Force*

**Base Aérea de Anápolis**  
*Annapolis Air Base*

**Marinha do Brasil**  
*Brazilian Navy*

**Capitania Fluvial de Goiás, em Goiânia**  
*River Captaincy of Goiás, in Goiânia*

### **Polícia Federal** *Federal Police*

**Superintendente regional:**  
**DPF Marcela Rodrigues de Siqueira Vicente**  
*Regional superintendent:*  
*DPF Marcela Rodrigues de Siqueira Vicente*

### **Goiânia**

• **Superintendência Regional:**  
**Telefone: (62) 3240-9600**  
**Endereço: Av. Edmundo Pinheiro de Abreu, Nº 826, Setor Bela Vista,**  
**CEP: 74823-030**  
*Regional Superintendence:*  
*Phone: (62) 3240-9600*  
*Address: Av. Edmundo Pinheiro de Abreu, Nº 826, Setor Bela Vista,*  
*CEP: 74823-030*

• **Regional do Aeroporto de Goiânia**  
**Telefone: (62) 3265-1500**  
**Endereço: Alameda 4, S/N - Santa Genoveva**  
*Goiania Airport Regional Office*  
*Phone: (62) 3265-1500*  
*Address: Alameda 4, S/N - Santa Genoveva*

### **Anápolis**


**Delegacia de Anápolis**  
**Telefone: (62) 3310-5300**  
**Endereço: Av. Madre Maria dos Anjos, Qd.65, Lt.15 - Bairro Jundiá,**  
**CEP: 75110-430**  
*Annapolis Federal Police Station*  
*Phone: (62) 3310-5300*  
*Address: Av. Madre Maria dos Anjos, Qd.65, Lt.15 - Bairro Jundiá,*  
*CEP: 75110-430*

### **Jataí**

**Delegacia de Jataí**

**Telefone: (64) 2102-5500**  
**Endereço: Rua Miranda de Carvalho, Nº 2.478 - Setor Epaminondas,**  
**CEP: 75805-080**  
*Jataí Federal Police Station*  
*Phone: (64) 2102-5500*  
*Address: Rua Miranda de Carvalho, Nº 2.478 - Setor Epaminondas,*  
*CEP: 75805-080*

# PEQUI & BEAT: O FEAT QUE VIROU HIT.




**JC** GRUPO  
JAIME  
CÂMARA



A Moov é assim.  
Goiana do pé rachado  
e criada na rua.  
É da galera, é do povo.  
É cria de Goiás, e é tão nossa  
que o flow sai em goianês.

**MOOV** fm

Segue o beat



INQUIETA | JORDÃO

A GENTE  
VENDE,  
ALUGA  
E TROCA  
TUDO.

MENOS  
A ALEGRIA  
DE SER  
DE GOIÁS.

Certas coisas não dá pra negociar. Não dá pra mudar o que tá no nosso coração. Tipo ser goiano e fazer parte dessa história. O resto dá pra fazer negócio. Bons negócios.





# FONTES

## Sources

### Capítulo 01

#### Todos os municípios do capítulo:

##### Ficha do município

- Data de aniversário: IBGE.
- Gentílico: IBGE.
- Região: mesorregiões classificadas pelo IBGE /regiões metropolitanas classificadas pelo Instituto Mauro Borges (IMB).
- CEP: Correios.
- Quantidade de habitantes: Censo 2022 publicado pelo IBGE em junho de 2023.
- Quantidade de eleitores: Tribunal Superior Eleitoral (TSE) - Maio de 2023.
- Área em km<sup>2</sup>: IBGE - Junho de 2023.
- Densidade demográfica: calculada com base na quantidade de habitantes do Censo 2022, publicado pelo IBGE em junho de 2023.

##### Administração:

- Prefeito: IBGE/Prefeituras Municipais - Maio de 2023.
- Quantidade de vereadores: TSE - Maio de 2023.

##### Economia:

- Evolução do PIB a preços correntes: IBGE – 2022.
- Setor mais forte da economia: Sistema de Informações Contábeis e Fiscais do Setor Público Brasileiro (Siconfi) - Maio de 2023.

##### Educação:

- Detalhamento das escolas: Censo Escolar 2022/Inep.

##### Saúde:

- Quantidade geral de estabelecimentos de saúde: DataSus/Cadastro Nacional de Estabelecimentos de Saúde (CNES) - Abril de 2023.
- Quantidade geral de leitos: DataSus/CNES - Abril de 2023.
- Leitos de UTI: Secretaria de Estado de Saúde de Goiás - Maio de 2023.
- Saneamento básico: Sistema Nacional de Informações sobre Saneamento (SNIS) - Dados de 2021.
- O cálculo do percentual de população com acesso a água tratada e esgoto foi feito com base na estimativa de população de cada cidade para 2021, de acordo com dados do IBGE.

##### Segurança pública:

- Taxas de homicídio e homicídio por arma de fogo (por 100 mil

### Chapter 01

#### All municipalities in the chapter:

##### Municipality sheet

- Anniversary: IBGE (Brazilian Institute of Geography and Statistics).
- Demonym: IBGE.
- Region: mesoregions classified by IBGE/metropolitan regions classified by Mauro Borges Institute (IMB).
- Zip Codes: Brazilian Post Office.
- Population number: 2022 Census published by IBGE in June 2023.
- Number of voters: Superior Electoral Court (TSE) - May 2023.
- Area in km<sup>2</sup>: IBGE - June 2023.
- Population density: calculated based on the number of inhabitants in the 2022 Census, published by IBGE in June 2023.

##### Administration:

- Mayor: IBGE/Municipal Prefectures - May 2023.
- Number of Councilors: TSE - May 2023.

##### Economy:

- Evolution of GDP at current prices: IBGE - 2022.
- Strongest sector of the economy: Brazilian Public Sector Accounting and Tax Information System (Siconfi) – May 2023.

##### Education:

- Schools' details: School Census 2022/Inep (Anísio Teixeira National Institute of Educational Studies and Research).

##### Health:

- Overall number of health establishments: DataSus/National Register of Health Establishments (CNES) – April 2023.
- Overall number of beds: DataSus/CNES – April 2023.
- ICU beds: Goiás State Secretary of Health – May 2023.
- Basic sanitation: National Sanitation Information System (SNIS) – 2021 data.
- The calculation of the percentage of the population with access to treated water and sewage was based on the population estimate for each city for 2021, according to IBGE data.

##### Public security:

- Homicide and firearm homicide rates (per 100,000 inhab.): Atlas



hab.): Atlas da Violência - Dados de 2019.

### **Especificamente sobre Goiânia**

#### **Histórico:**

- Lista de ex-prefeitos: Prefeitura de Goiânia
- Quantidade de bairros: Estimativa feita pela Secretaria Municipal de Planejamento de Urbanismo de Goiânia, com base na estimativa de população feita pelo IBGE para 2022.
  - Índice de Desenvolvimento Humano (IDH): IBGE e Atlas do Desenvolvimento Humano no Brasil (Pnud) - Referente a 2010.

#### **Administração:**

- Informações sobre o prefeito: DivulgaCand/Tribunal Superior Eleitoral (TSE) – 2020.
- Estrutura Administrativa: Prefeitura de Goiânia - Maio de 2023.
  - Dados sobre servidores públicos: Prefeitura de Goiânia/IBGE (atualização pelo IPCA) - Maio de 2023, referente a 2022.

#### **Economia:**

- Arrecadação por fonte de receita e Despesas por origem: Secretaria Municipal de Finanças de Goiânia - Maio de 2023.
  - Setores mais fortes da economia: Secretaria Municipal de Finanças/Sistema de Informações Contábeis e Fiscais do Setor Público Brasileiro (Siconfi) - Maio de 2023.
- Força de trabalho: Pnad Contínua/IBGE - Maio de 2023, referente ao período de 2012 ao 1º trimestre de 2023.

#### **Saúde:**

- Leitos de UTI: DataSus/Cadastro Nacional de Estabelecimentos de Saúde (CNES)/Secretaria Municipal de Saúde de Goiânia/Secretaria de Estado de Saúde de Goiás/Associação dos Hospitais do Estado de Goiás (AHEG) - Maio de 2023.

#### **Educação:**

- Desempenho do ensino municipal da capital no Índice de Desenvolvimento da Educação Básica (Ideb): Instituto Nacional de Estudos e Pesquisas Educacionais Anísio Teixeira (Inep) - Dados de 2021.
- Detalhamento das escolas e das matrículas: Censo Escolar 2022/Inep.
- Instituições de ensino superior instaladas em Goiânia: Censo de Educação Superior 2021/Inep.

#### **Segurança Pública:**

##### **Efetivo de segurança pública na capital:**

- Polícia Militar: Portal da Transparência do Estado de Goiás/ Organograma da PM-GO, considerando órgãos de execução, as Unidades de Polícia Militar (UPMs) e especializadas - Maio de 2023.
- Polícia Civil: Sindicato dos Policiais Cíveis do Estado de Goiás (Sinpol) - Dados de 2021.
- Bombeiros: Quadro de Organização e Distribuição de Efetivo e

*Violence – 2019 data.*

### *Goiânia specific sources*

#### *History:*

- *List of former mayors: Goiânia City Hall.*
- *Number of neighborhoods: Estimate made by the Goiânia Municipal Secretary of Urban Planning, based on the population estimate made by IBGE for 2022.*
- *Human Development Index (HDI): IBGE and Atlas of Human Development in Brazil (Pnud) - Referring to 2010.*

#### *Administration:*

- *Information about the mayor: DivulgaCand/TSE - 2020.*
- *Administrative Structure: Goiânia City Hall - May 2023.*
- *Data on public servants: Goiânia City Hall /IBGE (updated by IPCA) - May 2023, referring to 2022.*

#### *Economy:*

- *Collection by source of revenue and Expenses by source: Goiânia Municipal Secretary of Finance - May 2023.*
- *Strongest sectors of the economy: Municipal Secretary of Finance/ Brazilian Public Sector Accounting and Tax Information System (Siconfi) - May 2023.*
- *Workforce: Continuous National Sample Survey of Households (Pnad Contínua)/IBGE - May 2023, in regards to the period from 2012 to the 1st quarter of 2023.*

#### *Health:*

- *ICU beds: DataSus/National Register of Health Establishments (CNES)/Goiânia Municipal Secretary of Health/Goiás State Secretary of Health/Association of Hospitals of the State of Goiás (AHEG) - May 2023.*

#### *Education:*

- *Performance of municipal education in the capital in the Basic Education Development Index (Ideb): Anísio Teixeira National Institute of Educational Studies and Research (Inep) - 2021 data.*
- *Schools and enrollment details: School Census 2022/Inep.*
- *Higher education institutions based in Goiânia: Higher Education Census 2021/Inep.*

#### *Public security:*

##### *Public security staff in the capital:*

- *Military Police: Goiás State Transparency Portal/PM-GO Organizational Chart, take into consideration enforcement bodies, Military Police Units (UPMs) and specialized units - May 2023.*
- *Civil Police: Civil Police of the State of Goiás Union (Sinpol) - Data from 2021.*
- *Firefighters: Staff Organization and Distribution Chart and Organizational Charts of the Military Fire Department of the State of*

Organogramas do Corpo de Bombeiros Militar do Estado de Goiás  
- Abril de 2022.  
• Guarda Civil Metropolitana de Goiânia (GCM)- Maio de 2023.

#### **Índices:**

• Mortes violentas intencionais, violência contra a mulher, roubo e furto de veículos, tráfico, posse e uso de entorpecentes: Anuário Brasileiro de Segurança Pública 2022 - Dados de 2021.

#### **Cultura:**

• Prefeitura de Goiânia/Secretaria de Estado de Cultura de Goiás (Secult).

## **Capítulo 02**

### **Ficha do estado**

Gentílico: IBGE.

Região: mesorregiões classificadas pelo IBGE/regiões metropolitanas classificadas pelo Instituto Mauro Borges (IMB).

Quantidade de habitantes: Censo 2022 publicado pelo IBGE em junho de 2023.

Quantidade de eleitores: Tribunal Superior Eleitoral (TSE) - Maio de 2023.

Área em km<sup>2</sup>: IBGE - Junho de 2023.

Densidade demográfica: calculada com base na quantidade de habitantes do Censo 2022, publicado pelo IBGE em junho de 2023.

IDH: IBGE - Dados de 2010.

### **Administração:**

• Governador:

[ronaldocaiado.com.br/biografia](http://ronaldocaiado.com.br/biografia)

[senado.leg.br/web/senadores/senador/-/perfil/456](http://senado.leg.br/web/senadores/senador/-/perfil/456)

[repositorio.ufu.br/bitstream/123456789/22512/1/Hist%c3%b3riaUni%c3%a3oDemocr%c3%a1tica.pdf](http://repositorio.ufu.br/bitstream/123456789/22512/1/Hist%c3%b3riaUni%c3%a3oDemocr%c3%a1tica.pdf)

• Vice-governador:

<https://www.camara.leg.br/deputados/144523/biografia>

**Estrutura administrativa do estado:** [administracao.go.gov.br](http://administracao.go.gov.br)

• Servidores públicos, por quantidade e gastos em maio de 2023: [transparencia.go.gov.br/portaldatransparencia/pessoal/folha-de-pagamento](http://transparencia.go.gov.br/portaldatransparencia/pessoal/folha-de-pagamento).

• Situação Fiscal do Estado: artigo assinado pelo Instituto Mauro Borges (IMB).

### **Infraestrutura:**

• Rede de conectividade: Agência Nacional de Telecomunicações (Anatel) - Junho de 2023.

• Energia: Instituto Mauro Borges (IMB).

• Saneamento básico: Sistema Nacional de Informações sobre Saneamento (SNIS) / Instituto Trata Brasil.

• Rede rodoviária: Agência Goiana de Infraestrutura e Transportes (Goinfra) - Dados de 2022.

• Rede ferroviária: Goinfra - Junho de 2023 | Associação Nacional dos Transportadores Ferroviários - Dados de 2022.

• Rede aeroviária: Agência Nacional de Aviação Civil (Anac)

*Goiás - April 2022.*

• *Metropolitan Civil Guard of Goiânia (GCM) - May 2023.*

### **Indexes:**

• *Intentional violent deaths, violence against women, robbery and theft of vehicles, trafficking, possession and use of narcotics: Brazilian Yearbook of Public Security 2022 - Data for 2021.*

### **Culture**

• *Goiânia City Hall/ Goiás State Secretary of Culture (Secult).*

## *Chapter 02*

### **State sheet**

*Demonym: IBGE.*

*Region: mesoregions classified by IBGE/metropolitan regions classified by Mauro Borges Institute (IMB).*

*Population number: 2022 Census published by IBGE in June 2023.*

*Number of voters: Superior Electoral Court (TSE) - May 2023.*

*Area in km<sup>2</sup>: IBGE - June 2023.*

*Population density: calculated based on the number of inhabitants in the 2022 Census, published by IBGE in June 2023.*

*IDH: IBGE - Dados de 2010.*

### **Administration:**

• *Governor:*

*[ronaldocaiado.com.br/biografia](http://ronaldocaiado.com.br/biografia)*

*[senado.leg.br/web/senadores/senador/-/perfil/456](http://senado.leg.br/web/senadores/senador/-/perfil/456)*

*[repositorio.ufu.br/bitstream/123456789/22512/1/Hist%c3%b3riaUni%c3%a3oDemocr%c3%a1tica.pdf](http://repositorio.ufu.br/bitstream/123456789/22512/1/Hist%c3%b3riaUni%c3%a3oDemocr%c3%a1tica.pdf)*

• *Vice governor:*

*<https://www.camara.leg.br/deputados/144523/biografia>*

### **State administrative structure:**

• *Public servants, by number and expenditure in May 2023:*

• *Goiás tax status: article signed by the Mauro Borges Institute (IMB).*

### **Infrastructure:**

• *Connectivity network: National Telecommunications Agency (Anatel) - June 2023.*

• *Energy: Mauro Borges Institute (IMB).*

• *Basic Sanitation: National Sanitation Information System (SNIS) / Trata Brasil Institute.*

• *Road network: Goiás Infrastructure and Transport Agency (Goinfra) - 2022 Data.*

• *Rail network: Goinfra - June 2023 | National Association of Railway Carriers - 2022 Data.*

• *Air network: National Civil Aviation Agency (ANAC).*

- Quantidade de decolagens em aeroportos do país: Dados de 2022.
- Quantidade de aeródromos em Goiás e Quantidade de helipontos registrados em Goiás: Junho de 2023.

#### **Educação**

- Índice de Desenvolvimento da Educação Básica (Ideb): Instituto Nacional de Estudos e Pesquisas Educacionais Anísio Teixeira (Inep) - Dados de 2021.
  - Detalhamento das escolas: Censo Escolar 2022/Inep
- Instituições de ensino superior: Censo de Educação Superior 2021/Inep e Universidade Estadual de Goiás (UEG).

#### **Saúde**

- Quantidade geral de estabelecimentos de saúde: DataSus/Cadastro Nacional de Estabelecimentos de Saúde (CNES) - Abril de 2023.
  - Quantidade geral de leitos: DataSus/CNES - Abril de 2023.
  - Quantidade de hospitais estaduais e Quantidade de leitos estaduais: Secretaria Estadual de Saúde - Junho de 2023.
- Taxa de cobertura de planos de saúde, e Taxa de leitos SUS e não-SUS por 100 mil habitantes: Instituto de Estudos para Políticas de Saúde (IEPS) - Dados de 2021.

#### **Cultura:**

- Equipamentos de cultura em geral: Bibliotecas: Sistema Nacional de Bibliotecas Públicas do Ministério da Cultura - Março de 2023.
- Museus: Cadastro Nacional de Museus/ Goiás Turismo - Maio de 2023.
- Teatros: Goiás Turismo/ Mapa Goiano da Cultura/ Prefeituras - Maio de 2023.
  - Equipamentos culturais estaduais: Secretaria Estadual de Cultura/ Secretaria Estadual de Ciência, Tecnologia e Inovação/ Secretaria Estadual da Retomada.

#### **Segurança Pública:**

- Efetivo de segurança pública: Mortes Violentas Intencionais, Pessoas desaparecidas, Roubo e furto de veículos, Estelionato, Tráfico de entorpecentes, Racismo e homofobia, Femicídio, Armas de fogo apreendidas: Anuário Brasileiro de Segurança Pública 2022 .
- Economia: artigo assinado pelo Instituto Mauro Borges (IMB).

### **Capítulo 03**

- Miniperfis dos parlamentares: Tribunal Superior Eleitoral (TSE), sites de Senado, Câmara dos Deputados, Assembleia Legislativa e Câmara de Goiânia, e reportagens do jornal O POPULAR.
  - Domicílio eleitoral: TSE.
- Partidos dos parlamentares: TSE e sites do Senado, Câmara dos Deputados, Assembleia Legislativa e Câmara de Goiânia.
- Número de votos: Planilhas de resultado das eleições de 2018,

- *Number of departures at airports in the country: 2022 Data.*
- *Number of aerodromes in Goiás and Number of helipads registered in Goiás: June 2023.*

#### **Education**

- *Basic Education Development Index (Ideb): Anísio Teixeira National Institute of Educational Studies and Research (Inep) - 2021 data.*
- *Schools' details: School Census 2022/Inep.*
- *Higher education institutions based in Goiânia: Higher Education Census 2021/Inep and State University of Goiás.*

#### **Health**

- *Overall number of health establishments: DataSus/National Register of Health Establishments (CNES) – April 2023.*
- *Overall number of beds: DataSus/CNES – April 2023.*
- *Number of state hospitals and Number of state beds: State Department of Health - June 2023.*
- *Health plan coverage rate, and Rate of SUS and non-SUS beds per 100,000 inhabitants: Institute for Health Policy Studies (IEPS) - 2021 data .*

#### **Culture:**

- *Culture facilities in general:*
- *Libraries: National System of Public Libraries of the Ministry of Culture - March 2023.*
- *Museums: National Register of Museums/ Goiás Turismo - May 2023.*
- *Theaters: Goiás Turismo/ Goiás Culture Map/ City Halls - May 2023.*
- *State cultural facilities: State Department of Culture/ State Department of Science, Technology and Innovation/ State Department of Professional Comeback.*

#### **Public Security:**

- *Public security staff: Intentional Violent Deaths, Missing Persons, Vehicle Theft and Robbery, Narcotics Trafficking, Racism and Homophobia, Femicide, Firearms Seized: Brazilian Public Security Yearbook 2022.*
- *Economy: article signed by the Mauro Borges Institute (IMB).*

### **Chapter 03**

- *Parliamentarians' mini profiles: Superior Electoral Court (TSE), websites of the Senate, Chamber of Deputies, State Legislature and Chamber of Goiânia, and reports from the O POPULAR newspaper.*
- *Electoral domicile: TSE.*
- *Parliamentarians' parties: The websites of TSE and the Senate, Chamber of Deputies, State Legislature and Chamber of Goiânia.*
- *Number of votes: Results spreadsheets for the 2018, 2020 and 2022*

2020 e 2022 do TSE.

- Quantidade de votos por região: cruzamento de dados entre as planilhas de resultados de 2018 e 2022 e as mesorregiões do IBGE e regiões metropolitanas do IMB.
- Quantidade de votos por bairros: cruzamento de dados entre as planilhas de boletim de urna da eleição de 2020 com as planilhas do perfil do eleitorado.
- Comissões das quais os parlamentares são titulares: Sites do Senado, Câmara dos Deputados, Assembleia Legislativa e Câmara de Goiânia.

#### Capítulo 04

- **Composição e estrutura administrativa:** Sites oficiais e portais de transparência dos órgãos - Maio de 2023.
  - **Seção Judiciária de Goiás:**  
portal.trf1.jus.br/sjgo/pagina-inicial.htm  
TJ-GO: www.tjgo.jus.br  
TRE-GO: www.tre-go.jus.br  
TRT-18: www.trt18.jus.br/portal/
  - **Defensoria Pública de Goiás:** www2.defensoria.go.def.br/  
MPF-GO: www.mpf.mp.br/go/  
MPT-GO: www.prt18.mpt.mp.br/  
MP-GO: mpgo.mp.br/portal  
TCE-GO: portal.tce.go.gov.br/  
TCM-GO: www.tcmgo.tc.br/site/
- **Competências:** Constituição Federal, Constituição Estadual de Goiás, Conselho Nacional de Justiça (CNJ), Conselho Nacional do Ministério Público (CNMP), sites oficiais dos órgãos.
- **Perfis dos desembargadores:** Site do TJ-GO - Maio de 2023  
TJ-GO website – May 2023.  
Solicitações complementares aos gabinetes dos magistrados - Maio de 2023.
- **Varas e comarcas do Judiciário:** site do TJ-GO - Maio de 2023.
- **Índice de Eficiência da Justiça:** Relatório Justiça em Números 2022, do CNJ, disponível em [www.cnj.jus.br/wp-content/uploads/2022/09/justica-em-numeros-2022-1.pdf](http://www.cnj.jus.br/wp-content/uploads/2022/09/justica-em-numeros-2022-1.pdf)
- **Varas e comarcas do Judiciário:** site do TJ-GO - Maio de 2023.
- **Índice de Eficiência da Justiça:** Relatório Justiça em Números 2022, do CNJ, disponível em [www.cnj.jus.br/wp-content/uploads/2022/09/justica-em-numeros-2022-1.pdf](http://www.cnj.jus.br/wp-content/uploads/2022/09/justica-em-numeros-2022-1.pdf)
- **Dados de número de servidores:** Portal do TCE-GO, Artigo 30 - Março de 2023 Assessorias de imprensa do MPF-GO, MPT-GO, TRE-GO e TRT-18 - Maio de 2023.

TSE elections.

- *Number of votes per region: data crossing between the 2018 and 2022 results sheets and the IBGE mesoregions and IMB metropolitan regions.*
- *Number of votes by neighborhoods: data crossing between ballot box sheets for the 2020 election with voter profile sheets.*
- *Committees of which parliamentarians are holders: The websites of the Senate, Chamber of Deputies, Legislative Assembly and Chamber of Goiânia.*

#### Chapter 04

- **Composition and administrative structure:** Official websites and transparency portals of the offices - May 2023.
  - **Judiciary Section of Goiás:**  
[portal.trf1.jus.br/sjgo/pagina-inicial.htm](http://portal.trf1.jus.br/sjgo/pagina-inicial.htm)  
TJ-GO: [www.tjgo.jus.br](http://www.tjgo.jus.br)  
TRE-GO: [www.tre-go.jus.br](http://www.tre-go.jus.br)  
TRT-18: [www.trt18.jus.br/portal/](http://www.trt18.jus.br/portal/)
  - **Office of the Public Defender of Goiás:** [www2.defensoria.go.def.br/](http://www2.defensoria.go.def.br/)  
MPF-GO: [www.mpf.mp.br/go/](http://www.mpf.mp.br/go/)  
MPT-GO: [www.prt18.mpt.mp.br/](http://www.prt18.mpt.mp.br/)  
MP-GO: [mpgo.mp.br/portal](http://mpgo.mp.br/portal)  
TCE-GO: [portal.tce.go.gov.br/](http://portal.tce.go.gov.br/)  
TCM-GO: [www.tcmgo.tc.br/site/](http://www.tcmgo.tc.br/site/)
- **Competencies:** Federal Constitution, State Constitution of Goiás, National Council of Justice (CNJ), National Council of the Public Ministry (CNMP), official websites of the offices.
- **Appeals court judges' profiles:** Site do TJ-GO - Maio de 2023.  
TJ-GO website – May 2023.  
Complementary requests to the magistrates' offices - May 2023.
- **Courts and Districts of the Judiciary:** TJ-GO website - May 2023.
- **Justice Efficiency Index:** Justice in Numbers Report 2022, from the CNJ, available at [www.cnj.jus.br/wp-content/uploads/2022/09/justica-em-numeros-2022-1.pdf](http://www.cnj.jus.br/wp-content/uploads/2022/09/justica-em-numeros-2022-1.pdf)
- **Number of public servants data:**  
TCE-GO Portal, Article 30 - March 2023.  
MPF-GO, MPT-GO, TRE-GO and TRT-18 press offices - May 2023.

## Capítulo 05

### Órgãos federais no estado

- **Agência Nacional de Telecomunicações (Anatel):** [www.gov.br/anatel/pt-br](http://www.gov.br/anatel/pt-br)
- **Agência Nacional de Vigilância Sanitária (Anvisa):** [www.gov.br/anvisa](http://www.gov.br/anvisa) | [www.aeroportogoiania.net/orgaos-aeroporto-goiania](http://www.aeroportogoiania.net/orgaos-aeroporto-goiania)
- **Companhia de Desenvolvimento dos Vales do São Francisco e do Parnaíba (Codevasf):** [www.codevasf.gov.br/](http://www.codevasf.gov.br/)
- **Departamento Nacional de Infraestrutura de Transportes (Dnit):** [www.gov.br/dnit/pt-br/composicao/superintendencias-regionais/goias-e-distrito-federal](http://www.gov.br/dnit/pt-br/composicao/superintendencias-regionais/goias-e-distrito-federal)
- **Fundação Nacional dos Povos Indígenas (Funai):** [www.gov.br/funai/pt-br](http://www.gov.br/funai/pt-br)
- **Instituto Brasileiro do Meio Ambiente e dos Recursos Naturais Renováveis (Ibama):** [www.gov.br/ibama/pt-br/composicao/quem-e-quem/ibama-nos-estados/go](http://www.gov.br/ibama/pt-br/composicao/quem-e-quem/ibama-nos-estados/go)
- **Instituto Nacional de Colonização e Reforma Agrária (Incra):** [www.gov.br/incra/pt-br/composicao/superintendencias-regionais/goias](http://www.gov.br/incra/pt-br/composicao/superintendencias-regionais/goias)
- **Instituto Nacional de Metrologia, Qualidade e Tecnologia (Inmetro):** [www.gov.br/inmetro/pt-br/composicao/superintendencia-de-goias/superintendencia-de-goias](http://www.gov.br/inmetro/pt-br/composicao/superintendencia-de-goias/superintendencia-de-goias)
- **Instituto Nacional do Seguro Social (INSS):** [www.gov.br/inss/pt-br/assuntos/nos-estados/goias](http://www.gov.br/inss/pt-br/assuntos/nos-estados/goias)
- **Receita Federal:** [https://www.gov.br/receitafederal/pt-br/canais\\_atendimento/atendimento-presencial/unidades-no-brasil/goias](https://www.gov.br/receitafederal/pt-br/canais_atendimento/atendimento-presencial/unidades-no-brasil/goias)
- **Ministério da Agricultura e Pecuária:** [www.aeroportogoiania.net/orgaos-aeroporto-goiania](http://www.aeroportogoiania.net/orgaos-aeroporto-goiania) | [www.gov.br/agricultura/pt-br/composicao/superintendencias-federais-de-agricultura-sfa/goias](http://www.gov.br/agricultura/pt-br/composicao/superintendencias-federais-de-agricultura-sfa/goias)
- **Fundação Nacional de Saúde (Ministério da Saúde):** [www.funasa.gov.br/relacao-de-autoridades](http://www.funasa.gov.br/relacao-de-autoridades)
- **Ministério do Trabalho e Emprego:** [www.gov.br/trabalho-e-previdencia/pt-br/canais\\_atendimento/unidades-de-atendimento/rede-de-atendimento-do-trabalho-no-go](http://www.gov.br/trabalho-e-previdencia/pt-br/canais_atendimento/unidades-de-atendimento/rede-de-atendimento-do-trabalho-no-go)

### Forças Armadas e Segurança

- **Exército:** [www.eb.mil.br/](http://www.eb.mil.br/)
- **Força Aérea Brasileira:** [www.fab.mil.br/organizacoes/mostra/34/BASE%20A%C3%89REA%20DE%20AN%C3%81POLIS](http://www.fab.mil.br/organizacoes/mostra/34/BASE%20A%C3%89REA%20DE%20AN%C3%81POLIS)
- **Marinha do Brasil:** [www.marinha.mil.br/om/capitania-fluvial-de-goias](http://www.marinha.mil.br/om/capitania-fluvial-de-goias)

## Chapter 05

### Federal agencies in the state

- **National Telecommunications Agency (Anatel):** [www.gov.br/anatel/pt-br](http://www.gov.br/anatel/pt-br)
- **Brazilian Health Regulatory Agency (Anvisa):** [www.gov.br/anvisa](http://www.gov.br/anvisa) | [www.aeroportogoiania.net/orgaos-aeroporto-goiania](http://www.aeroportogoiania.net/orgaos-aeroporto-goiania)
- **São Francisco and Parnaíba Valleys Development Company (Codevasf):** [www.codevasf.gov.br/](http://www.codevasf.gov.br/)
- **National Department of Transport Infrastructure (Dnit):** [www.gov.br/dnit/pt-br/composicao/superintendencias-regionais/goias-e-distrito-federal](http://www.gov.br/dnit/pt-br/composicao/superintendencias-regionais/goias-e-distrito-federal)
- **National Indigenous Peoples Foundation (Funai):** [www.gov.br/funai/pt-br](http://www.gov.br/funai/pt-br)
- **Brazilian Institute for the Environment and Renewable Natural Resources (Ibama):** [www.gov.br/ibama/pt-br/composicao/quem-e-quem/ibama-nos-estados/go](http://www.gov.br/ibama/pt-br/composicao/quem-e-quem/ibama-nos-estados/go)
- **National Institute for Colonization and Agrarian Reform (Incra):** [www.gov.br/incra/pt-br/composicao/superintendencias-regionais/goias](http://www.gov.br/incra/pt-br/composicao/superintendencias-regionais/goias)
- **National Institute of Metrology, Standardization and Industrial Quality (Inmetro):** [www.gov.br/inmetro/pt-br/composicao/superintendencia-de-goias/superintendencia-de-goias](http://www.gov.br/inmetro/pt-br/composicao/superintendencia-de-goias/superintendencia-de-goias)
- **National Social Security Institute (INSS):** [www.gov.br/inss/pt-br/assuntos/nos-estados/goias](http://www.gov.br/inss/pt-br/assuntos/nos-estados/goias)
- **Federal Revenue of Brazil:** [https://www.gov.br/receitafederal/pt-br/canais\\_atendimento/atendimento-presencial/unidades-no-brasil/goias](https://www.gov.br/receitafederal/pt-br/canais_atendimento/atendimento-presencial/unidades-no-brasil/goias)
- **Ministry of Agriculture, Livestock and Food Supply:** [www.aeroportogoiania.net/orgaos-aeroporto-goiania](http://www.aeroportogoiania.net/orgaos-aeroporto-goiania) | [www.gov.br/agricultura/pt-br/composicao/superintendencias-federais-de-agricultura-sfa/goias](http://www.gov.br/agricultura/pt-br/composicao/superintendencias-federais-de-agricultura-sfa/goias)
- **National Health Foundation (Ministry of Health):** [www.funasa.gov.br/relacao-de-autoridades](http://www.funasa.gov.br/relacao-de-autoridades)
- **Ministry of Labor and Employment:** [www.gov.br/trabalho-e-previdencia/pt-br/canais\\_atendimento/unidades-de-atendimento/rede-de-atendimento-do-trabalho-no-go](http://www.gov.br/trabalho-e-previdencia/pt-br/canais_atendimento/unidades-de-atendimento/rede-de-atendimento-do-trabalho-no-go)

### Armed Forces and Security

- **Army:** [www.eb.mil.br/](http://www.eb.mil.br/)
- **Brazilian Air Force:** [www.fab.mil.br/organizacoes/mostra/34/BASE%20A%C3%89REA%20DE%20AN%C3%81POLIS](http://www.fab.mil.br/organizacoes/mostra/34/BASE%20A%C3%89REA%20DE%20AN%C3%81POLIS)
- **Brazilian Navy:** [www.marinha.mil.br/om/capitania-fluvial-de-goias](http://www.marinha.mil.br/om/capitania-fluvial-de-goias)



• **Polícia Federal:** [www.gov.br/pf/pt-br/aceso-a-informacao/institucional/quem-e-quem/superintendencias-e-delegacias/goias](http://www.gov.br/pf/pt-br/aceso-a-informacao/institucional/quem-e-quem/superintendencias-e-delegacias/goias)

• **Banco do Brasil:** [www49.bb.com.br/encontreobb/s001t026p001,500830,507361,1,1,1,1.bb#/](http://www49.bb.com.br/encontreobb/s001t026p001,500830,507361,1,1,1,1.bb#/)

• **Caixa Econômica Federal:** [www.caixa.gov.br/atendimento/Paginas/encontre-a-caixa.aspx](http://www.caixa.gov.br/atendimento/Paginas/encontre-a-caixa.aspx)

• **Correios:** [www.mais.correios.com.br/app/index.php](http://www.mais.correios.com.br/app/index.php)

• **Federal Police:** [www.gov.br/pf/pt-br/aceso-a-informacao/institucional/quem-e-quem/superintendencias-e-delegacias/goias](http://www.gov.br/pf/pt-br/aceso-a-informacao/institucional/quem-e-quem/superintendencias-e-delegacias/goias)

• **Bank of Brazil:** [www49.bb.com.br/encontreobb/s001t026p001,500830,507361,1,1,1,1.bb#/](http://www49.bb.com.br/encontreobb/s001t026p001,500830,507361,1,1,1,1.bb#/)

• **Federal Savings Bank:** [www.caixa.gov.br/atendimento/Paginas/encontre-a-caixa.aspx](http://www.caixa.gov.br/atendimento/Paginas/encontre-a-caixa.aspx)

• **Post Office:** [www.mais.correios.com.br/app/index.php](http://www.mais.correios.com.br/app/index.php)

## TRANSLATOR'S NOTE

### **Proper Names**

*Proper names such as names of persons, places, institutes, addresses, etc. shall remain in the original and will only be translated when considered relevant. For example, “Jardim América” (neighborhood’s name) remains in Portuguese, but “Orquestra de Violeiros” (orchestra’s name) is translated to “Guitar Orchestra”. Partial translations may be used when deemed necessary (e.g. “Cora Coralina Cultural Village”).*

### **Measurements**

*Measurements such as km, km/h, km<sup>2</sup>, etc., shall remain in the original Portuguese format, divided by commas (e.g. area in km<sup>2</sup>: 729,3).*

### **Numbers**

*Numbers will remain in the original Portuguese format, divided by commas (e.g. 2,05 in Portuguese, 2.05 in English) or by a full stop after one thousand (e.g. 1.436,78 in Portuguese, 1,436.78 in English).*

### **Amounts**

*Amounts shall be translated when written out in full – e.g. 5,07 milhões (Portuguese) will be translated to 5.07 million (English) –. Amounts written with a currency sign (R\$) will remain in the original Portuguese format (e.g. R\$ 62.497,19).*

### **Exceptions**

*There shall be exceptions in choosing to translate or not translate specific amounts, numbers, or measurements in specific sections or sheets in order to maintain consistency throughout the text.*













